

Dubai Municipality
Statistics Center




بلدية دبي
مركز الإحصاء

المسح الإحصائي الشامل لإمارة دبي

COMPREHENSIVE STATISTICAL SURVEY

EMIRATE OF DUBAI

الكتاب الأول 1



إجمالي السكان وخصائص المباني

والتحولات السكنية والمنشآت

TOTAL POPULATION & CHARACTERISTICS
OF BUILDINGS, HOUSING & ESTABLISHMENTS

DUBAI MUNICIPALITY

ADMINISTRATIVE AFFAIRS DEPT.

STATISTICAL CENTER



بلدية دبي
إدارة الشؤون الإدارية
مركز الإحصاء

UAED
301.3295362
STA-SUR
Vol 1

المسح الإحصائي الشامل لإمارة دبي
COMPREHENSIVE STATISTICAL SURVEY
EMIRATE OF DUBAI
2000



إجمالي السكان وخصائص المباني والوحدات السكنية
والمنشآت

TOTAL POPULATION & CHARACTERISTICS OF
BUILDINGS, HOUSING UNITS &
ESTABLISHMENTS

ARAB WORLD
DOCUMENTATION UNIT
EXETER UNIVERSITY
OCT 2001

b16899349

بِسْمِ اللّٰهِ الرَّحْمٰنِ الرَّحِیْمِ

پستو کتب خانو
کتاب خانو کتب خانو کتب خانو
کتاب خانو



کتاب خانو کتب خانو کتب خانو
کتاب خانو کتب خانو کتب خانو
کتاب خانو کتب خانو کتب خانو

کتاب خانو کتب خانو کتب خانو
کتاب خانو کتب خانو کتب خانو
کتاب خانو کتب خانو کتب خانو



کتاب خانو کتب خانو کتب خانو
کتاب خانو کتب خانو کتب خانو
کتاب خانو کتب خانو کتب خانو

کتاب خانو کتب خانو کتب خانو
کتاب خانو کتب خانو کتب خانو
کتاب خانو کتب خانو کتب خانو

کتاب خانو کتب خانو کتب خانو
کتاب خانو کتب خانو کتب خانو
کتاب خانو کتب خانو کتب خانو



صاحب السمو الشيخ مکتوم بن راشد آل مکتوم
نائب رئيس الدولة - رئيس مجلس الوزراء - حاكم دبي

بِسْمِ اللَّهِ الرَّحْمَنِ الرَّحِيمِ

الحمد لله رب العالمين
والصلاة والسلام على سيدنا محمد
الذي ولد في مكة المكرمة ليلة
الجمعة 12 ربيع الأول سنة 570 هـ
وكانت مكة المكرمة في ذلك الوقت
منطقة تجارية مزدهرة وملتقى
الطرق التجارية من جميع أنحاء
العالم الإسلامي.

صلى الله عليه وسلم



الشيخ سمو الشيخ حمدان بن راشد آل مكتوم
وزير المالية والصناعة - نائب حاكم دبي - رئيس البلدية



الشيخ سمو الشيخ حمدان بن راشد آل مكتوم
وزير المالية والصناعة - نائب حاكم دبي - رئيس البلدية



الفريق أول سمو الشيخ محمد بن راشد آل مكتوم
وزير الدفاع - ولي عهد دبي



فريق أول سمو الشيخ محمد بن راشد آل مكتوم
وزير الدفاع - ولي عهد دبي

رنگ		نوع	
سبز	1	منطقه مسکونی	1
زرد	2	منطقه تجاری	2
بنفش	3	منطقه دولتی	3
قرمز	4	منطقه صنعتی	4
سبز	5	منطقه کشاورزی	5
سبز	6	منطقه جنگلی	6
سبز	7	منطقه حفاظت شده	7
سبز	8	منطقه حفاظت شده	8
سبز	9	منطقه حفاظت شده	9
سبز	10	منطقه حفاظت شده	10
سبز	11	منطقه حفاظت شده	11
سبز	12	منطقه حفاظت شده	12
سبز	13	منطقه حفاظت شده	13
سبز	14	منطقه حفاظت شده	14
سبز	15	منطقه حفاظت شده	15
سبز	16	منطقه حفاظت شده	16
سبز	17	منطقه حفاظت شده	17
سبز	18	منطقه حفاظت شده	18
سبز	19	منطقه حفاظت شده	19
سبز	20	منطقه حفاظت شده	20
سبز	21	منطقه حفاظت شده	21
سبز	22	منطقه حفاظت شده	22
سبز	23	منطقه حفاظت شده	23
سبز	24	منطقه حفاظت شده	24
سبز	25	منطقه حفاظت شده	25
سبز	26	منطقه حفاظت شده	26
سبز	27	منطقه حفاظت شده	27
سبز	28	منطقه حفاظت شده	28
سبز	29	منطقه حفاظت شده	29
سبز	30	منطقه حفاظت شده	30
سبز	31	منطقه حفاظت شده	31
سبز	32	منطقه حفاظت شده	32
سبز	33	منطقه حفاظت شده	33
سبز	34	منطقه حفاظت شده	34
سبز	35	منطقه حفاظت شده	35
سبز	36	منطقه حفاظت شده	36
سبز	37	منطقه حفاظت شده	37
سبز	38	منطقه حفاظت شده	38
سبز	39	منطقه حفاظت شده	39
سبز	40	منطقه حفاظت شده	40
سبز	41	منطقه حفاظت شده	41
سبز	42	منطقه حفاظت شده	42
سبز	43	منطقه حفاظت شده	43
سبز	44	منطقه حفاظت شده	44
سبز	45	منطقه حفاظت شده	45
سبز	46	منطقه حفاظت شده	46
سبز	47	منطقه حفاظت شده	47
سبز	48	منطقه حفاظت شده	48
سبز	49	منطقه حفاظت شده	49
سبز	50	منطقه حفاظت شده	50



وینتہ را ایشال زید غنیمہ فریشتا وینتہ را ایشال زید
 وینتہ را ایشال زید غنیمہ فریشتا وینتہ را ایشال زید

مدينة دبي حسب القطاعات الرئيسية

الشمال
↑

القطاعات		الرموز	
القطاع السكني	القطاع التجاري	القطاع الصناعي	القطاع الحكومي
القطاع التعليمي	القطاع الصحي	القطاع الترفيهي	القطاع العسكري
القطاع الثقافي	القطاع الرياضي	القطاع البيئي	القطاع الأمني
القطاع السياحي	القطاع المالي	القطاع التقني	القطاع اللوجستي
القطاع المائي	القطاع الكهربائي	القطاع الغازي	القطاع البترولي
القطاع الزراعي	القطاع الصناعي	القطاع التجاري	القطاع الحكومي
القطاع التعليمي	القطاع الصحي	القطاع الترفيهي	القطاع العسكري
القطاع الثقافي	القطاع الرياضي	القطاع البيئي	القطاع الأمني
القطاع السياحي	القطاع المالي	القطاع التقني	القطاع اللوجستي
القطاع المائي	القطاع الكهربائي	القطاع الغازي	القطاع البترولي
القطاع الزراعي	القطاع الصناعي	القطاع التجاري	القطاع الحكومي



مقدمة

يسر بلدية دبي أن تقدم للعاملين بها وللمخططين والباحثين على اختلاف مواقعهم الكتاب الأول عن "المسح الإحصائي الشامل لإمارة دبي 2000" والصادر تحت مسمى 'إجمالي السكان وخصائص المباني والوحدات السكنية والمنشآت 2000'. وقد خصص هذا الكتاب لعرض النتائج النهائية لإجمالي السكان وخصائص المباني والوحدات السكنية والمنشآت والتي توفرت بالحصر الشامل لكافة المناطق الحضرية والريفية بالإمارة خلال الفترة من (2000/2/24-1/22) على أن يصدر الكتاب الثاني عن المرحلة الأخيرة للمسح الإحصائي الشامل تحت مسمى "المسح الاقتصادي والاجتماعي 2000" بعد شهرين لصندوق الكتاب الأول والذي خصص للخصائص المفصلة للسكان والظروف السكنية لهم .

ويحتوي هذا الكتاب على (6) أبواب اشتملت على عدد (110) جدولاً إحصائياً وعدد (26) شكلاً بيانياً ، وقد خصص الباب الأول لعرض مختصر للملاحق الرئيسية للمسح، واشتمل الباب الثاني على جداول إحصائية عامة عن السكان والمباني والوحدات السكنية والمنشآت وضم الباب الثالث النتائج الإجمالية للسكان بينما تضمن الباب الرابع خصائص المباني، واشتمل الباب الخامس على خصائص الوحدات السكنية، ويعرض الباب السادس خصائص المنشآت .

وقد روعي عرض التعاريف المستخدمة وبعض التحليلات السريعة مع كل باب لمزيد من الفائدة .

وإذ نشكر كل من ساهم في إجاح هذا المشروع القومي ، أرجو أن تكون البلدية قد ساهمت في توفير قاعدة بيانات إحصائية كاملة وحديثة عن السكان والمباني والوحدات السكنية والمنشآت لخدمة كافة المستفيدين على اختلاف مواقعهم.

والله ولي التوفيق ،،،

قاسم سلطان البنا

مدير عام بلدية دبي

المحتوى العام General Index

Ch. No.	Subject	عدد الأشكال البيانية No. of Figures	عدد الجداول No. of Tables	رقم الصفحة Page No.	الموضوع	رقم الباب
1 -	Main features of the survey	-	-	1	الملامح الرئيسية للمسح	- 1
2 -	General Tables (PoP / Blds / H. units / ESTS)	2	4	9	جداول عامة (سكان / مباني / وحدات سكنية / منشآت)	- 2
3 -	Total Population	2	4	25	إجمالي السكان	- 3
4 -	Buildings Characteristics	8	29	41	خصائص المباني	- 4
5 -	Housing Units Characteristics	5	37	119	خصائص الوحدات السكنية	- 5
6 -	ESTS. Characteristics	9	36	203	خصائص المنشآت	- 6
<u>Annexes</u>					<u>الملاحق</u>	
-	Form used in survey	-	-	289	- الاستمارات المستخدمة في المسح	
-	Main Sectors maps	-	-	297	- خرائط القطاعات الرئيسية	

الباب الأول
CHAPTER ONE

الملامح الرئيسية للمسح الإحصائي الشامل لإمارة دبي
Main Features of the Comprehensive Statistical Survey
2000

الملاحم الرئيسية للمسم

تقديم

انقضت مدة اكثر من (6) سنوات على تنفيذ المسم الإحصائي الشامل للإمارة عام 1993، وأصبحت الحاجة ملحة لتحديث البيانات التي وفرها هذا المسم سواء ما ارتبط بحجم السكان وخصائص الأفراد أو ما تعلق منها بالمباني والوحدات السكنية والمنشآت ، نظراً للتغيرات الجذرية التي طالت التركيبة السكانية للإمارة والبنية الأساسية والهيكل العمراني خلال السنوات الأخيرة ونوضح أهم ملامح هذا التغيير في الفقرات التالية :

- التوسع العمراني الملحوظ في العديد من المناطق التخطيطية بندي حيث استحدثت بالكامل مناطق سكنية ، وشهدت الأخرى إضافات لأحيائها السكنية ومشآئها التجارية ، مما اثر على حجم المباني والوحدات السكنية وإعادة توزيع السكان بالإضافة إلى استيعاب الأعداد الجديدة منها .
- أخذت تعديلات جوهرية على قوانين الهجرة عام 1995 ترتب عليها مغادرة بعض الأجانب ذوي الإقامة غير القانونية ، كما أن الشروط مستوى دخل معين لسرب الأسرة لاصطحاب عائلته قد يكون له تأثير على التركيبة السكانية.
- كان لاستمرار ازدهار التنمية الاقتصادية بالإمارة والإنفاق المستزايد على البنية التحتية وتنفيذ المشروعات الاقتصادية في المجالات المختلفة أثر في استمرار تنفق العمالة الوافدة لزيادة الطلب عليها بالقطاع الخاص .
- خدمة المخطط العمراني بتوفير بيانات المسم الجديد وفقاً لحدود ومسميات المناطق التخطيطية حسب وضعها الحالي حيث خضعت لبعض التعديلات عامي 1998 ، 1999 .

- من كل ما سبق ، بات مؤكدا الحاجة الملحة لدراسة حديثة لمجتمع إمارة دبي تصور النهضة العمرانية من مباني و وحدات سكنية ومنشآت تخدم أعداد السكان المتزايدة والذين قاربوا المليون نسمة .

يوفر المسح المقترح إطارا حديثا للوحدات السكنية ، والأسر ، والمنشآت يكون أساسا لمسوح إحصائية تالية بالعينة بأساس الأسر أو المنشآت .

يأخذ هذا المسح بصفة أساسية بنفس المنهجية وتحقيق نفس الأهداف التي سعى إليها المسح الإحصائي الشامل لإمارة دبي (1993) حيث أن في تثبيت المفاهيم والمحتوى بين المسحنيين المتتاليين فائدة عظيمة لقياس مدى التطور في المتغيرات محل الدراسة (مباني / وحدات سكنية/ أسر / خصائص أفراد ... الخ)

محتوى المسح

يتضمن المسح :

أ - تعداداً شاملاً لكل من :

- المباني حسب أنواعها وخصائصها المختلفة .
 - الوحدات السكنية حسب أنواعها وخصائصها المختلفة .
 - الأسر وتجمعات العمال حسب أنواعها وخصائصها.
 - المنشآت حسب أنواعها والخصائص الرئيسية لها.
- ب - المسح الاقتصادي والاجتماعي بالعينة "الذي طبق على 20% من الأسر (مواطنة/ غير مواطنة / جماعة) بالإضافة إلى 20% من الأفراد بتجمعات العمال.

ويوفر المسح الاقتصادي والاجتماعي :

- الخصائص الديمغرافية والاقتصادية والاجتماعية للأفراد .
- بيانات عن الهجرة .
- بيانات الخصوبة عن النساء المتزوجات أو السابق لهن الزواج فسي الأسر المواطنة ويتفصيل يرد بالكتاب الثاني المخصص لهذا المسح .

أهداف المسح

يحقق المسح الأوامر التالية:

- توفير البيانات الإحصائية المفصلة عن خصائص المباني والوحدات السكنية والأسر والمشآت .. والتي تخدم البلدية والجهات المعنية الأخرى وغيرها من الجهات غير الرسمية .. وبالأخص في مجالات التخطيط العمراني وإعداد ومتابعة خطط التنمية الاقتصادية والاجتماعية والتحليل الاقتصادي والاجتماعي والديمقراطي ومما يرتبط بدراسة التركيبة السكانية ووضع سياسة سكنية تخدم المصلحة القومية للإمارة، وكذلك التعرف على الاحتياجات الحالية والمستقبلية من مدارس ومراكز صحية ومستشفيات وخدمات اقتصادية واجتماعية أخرى حسب توزيع السكان بالمنطقة التخطيطية المختلفة.
- إنشاء قاعدة بيانات إحصائية متخصصة بالبلدية لكل من المباني والوحدات السكنية والأسر والمشآت .
- معاونة إدارات وأقسام البلدية في تدقيق ومتابعة عملها في المجالات المختلفة.
- توفير أطر حديثة لكل من الوحدات السكنية والأسر والمشآت تكون أساساً لسحب العينات للمسوح الإحصائية المستقبلية.

النطاق الجغرافي للمسح

- يغطي المسح كامل إمارة دبي شاملا الحضر " مدينة دبي" والريف كافة القرى وتوايحها " بالإمارة .
- تم جمع البيانات بالحضر باتخاذ المناطق التخطيطية المعمول بها بالبلدية كأساس وفق أحدث مراجعة (1998) والتعديلات التالية بها .
- اعتمد في حصر المواقع الريفية على سموات القرى المعمول بها بالإمارة .
- تصدر النتائج بصفة أساسية على مستوى القطاع الرئيسي (6) قطاعات (حضر) والقرى (ريف) وتعتمد بعض الجداول على مستوى المنطقة ولكل منطقة دليل من ثلاث حدود.
- (يحتوى كل قطاع رئيسي على مجموعة محددة من المناطق ، يجمعها داخل كل قطاع الرقم الأول من رقم كل منطقة .)

أسلوب عد السكان

يتم حصر السكان في المرحلة الأولى (مستوى الأسرة) والمرحلة الثانية (مفصلة حسب الأفراد) بأسلوب العد النظري حسب محل الإقامة المعتاد ، ويعني ذلك شمول سكان الإمارة للأفراد المقيمين بها إقامة متعاد فقط ، كما تشمل أفراد الأسرة كل أفرادها المقيمين معها إقامة متعاد سواء كانوا متواجدين وقت الحصر أم غائبين مؤقتاً عنها وبالعكس لا يدخل الزائرين للأسرة ضمن أفرادها ، ويطلب أفراد الأسرة في المرحلة الأولى حسب الحالة وقت الزيارة ، بينما تسند بيانات المسح الاقتصادي والاجتماعي في المرحلة الثانية إلى لحظة معينة وهي ليلة (18/17) إبريل 2000 وتجمع البيانات اعتباراً من 4/18/2000 ولمدة (14) يوماً .

الهيكل التنظيمي للمسح

يمتاز المسح الإحصائي الشامل لإمارة دبي 2000 بامتداد العمل به لمدة طويلة (99/4/15 - 2001/2/28) (حوالي عامين) في مراحل العمل المختلفة ابتداء من الأعمال التحضيرية ومروراً بأعمال الميدان (جمع البيانات) وانتهاءً بتجهيز البيانات ونشر النتائج وتحليلها، كما يتم الاستعانة في أعماله بأعداد كبيرة من المشتغلين وخاصة في مرحلتي جمع البيانات وتجهيز الأبي.

يضم الهيكل التنظيمي للمسح ما يلي:

اللجنة العليا للمسح

يقف على قمة الهيكل التنظيمي للمسح " اللجنة العليا " له والتي تضم ممثلين للإدارات والأقسام بالبلدية ذات الصلة وبرنامجاً معادة / مدير عام البلدية ومساعد المدير العام للشؤون الإدارية والخدمات العامة نائباً للرئيس .

تختص اللجنة بمراجعة وإقرار أهداف واسلوب العمل بالمسح ومتابعة وتوجيه أعماله منذ بدايته وحتى إصدار النتائج النهائية .

اللجنة الفنية للمسح

وتتكون من رئيس مركز الإحصاء كرئيس للجنة ومجموعة من الكوادر الإحصائية بمركز الإحصاء وخبير الإحصاء به وممثلاً لإدارة التخطيط ويقع عليها مسؤولية التخطيط للعمل والإشراف على تنفيذ في مراحل العمل المختلفة - ويعاون اللجنة في أعمالها المكتب الفني والمتابعة.

المكتب الفني والمتابعة

ويتكون من رئيس مكتب ومجموعة من الفنيين وعددهم (5) ويشارك في كافة مراحل العمل الميداني والمكتبي حيث يقع على المكتب مسؤولية تسيير العمل اليومي للمسح في جميع مراحلها وبالتوجيه الكامل من اللجنة الفنية .

الهيكل التنظيمي للمسح

اللجنة العليا للمشروع

اللجنة الفنية

المكتب الفني والمتابعة

المسح الاقتصادي والاجتماعي بالعبدة

(الريف)

مرآقب ريف (1)

مفتش ريف (2)

مسجل (5)

باحث (15)

(الحضر)

مرآقب (6)

مفتش (15)

مسجل (74)

باحث (260)

المسح الشامل للمباني والوحدات السكنية والأسر والمنشآت

(الريف)

مرآقب (1)

مفتش (5)

مسجل (25)

(الحضر)

مرآقب (9)

مفتش (60)

مسجل (300)

الباب الثاني
CHAPTER TWO

جداول عامة
GENERAL TABLES

(إجمالي السكان، المباني، الوحدات السكنية والمنشآت)
(TOTAL POP., BUILDINGS, HOUSING UNITS & ESTS.)

الباب الثاني : جداول عامة

CH.2 : GENERAL TABLE

TABLE TITLE	رقم الصفحة Page No.	رقم الجدول Table No.	عنوان الجدول
• TOTAL POPULATION, BUILDINGS, HOUSING UNITS & ESTABLISHMENTS IN CENSUSES - EMIRATE OF DUBAI	13	2.01	• إجمالي السكان والمباني والوحدات السكنية والمنشآت في التعدادات - إمارة دبي
• TOTAL NO. OF POPULATION, BUILDINGS, HOUSING UNITS & ESTS. (URBAN / RURAL) EMIRATE OF DUBAI (2000)	16	2.02	• إجمالي السكان والمباني والوحدات السكنية والمنشآت (حضر / ريف) - إمارة دبي
• TOTAL NO. OF POPULATION, BUILDINGS, HOUSING UNITS & ESTS. BY COMMUNITY (URBAN) - EMIRATE OF DUBAI	17	2.03	• إجمالي السكان والمباني والوحدات السكنية والمنشآت حسب المنطقة التخطيطية (حضر) - إمارة دبي
• TOTAL NO. OF POPULATION, BUILDINGS, HOUSING UNITS & ESTS. BY COMMUNITY (RURAL) - EMIRATE OF DUBAI	23	2.04	• إجمالي السكان والمباني والوحدات السكنية والمنشآت حسب المنطقة الريفية (ريف) - إمارة دبي

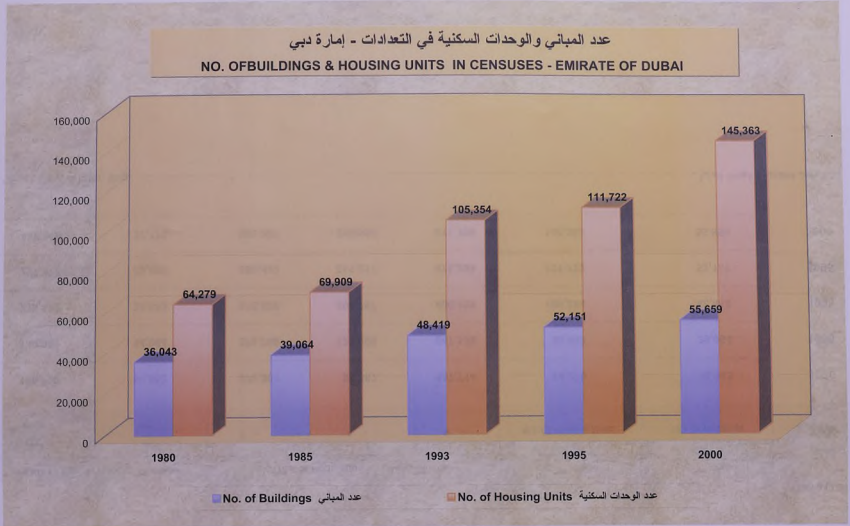
الإجمالي للسكان في المباني و الوحدات السكنية في إمارات دبي
 TOTAL POPULATION, BUILDINGS, HOUSING UNITS & ESTABLISHMENTS IN CENSUSES - EMIRATE OF DUBAI

جدول (201) Table

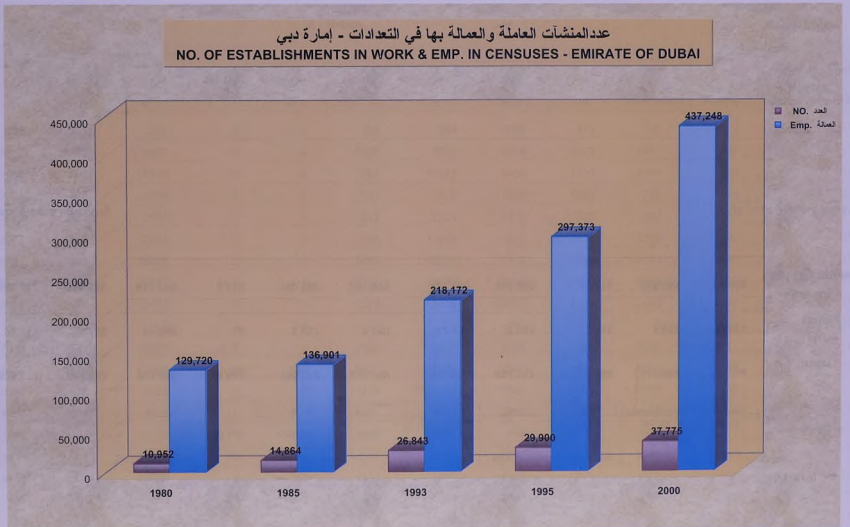
السنة Year	عدد المباني NO OF BUILDINGS	عدد الوحدات السكنية NO OF HOUSING UNITS	م 1	م 2	م 3	م 4	م 5	م 6	م 7
1980	36,043	64,279	187,714	88,587	276,301	10,952	129,720	14,864	136,901
1985	39,064	69,909	247,179	123,609	370,788	14,864	136,901	14,864	136,901
1993	48,419	105,354	406,129	204,797	610,926	26,843	218,172	26,843	218,172
1995	52,151	111,722	478,209	211,211	689,420	29,900	297,373	29,900	297,373
2000	55,659	145,363	611,799	250,588	862,387	37,775	437,248	37,775	437,248

* Excl. Gov. & Inter. Org.

* لا يشمل الحكومات و الهيئات الدولية.



- 14 -



- 15 -

الإجمالي للسكان و المباني و الوحدات السكنية و الوحدات التجارية و السكنية حسب المنطقة الجغرافية - الإماراتية
 TOTAL NO. OF POPULATION, BUILDINGS, HOUSING UNITS & ESTS. (URBAN/ RURAL) - EMIRATE OF DUBAI
 2000

جدول (202) حضر

الموقع المحلي	الإجمالي للسكان						* Estab. in Work			مباني السكن		عدد الوحدات السكنية		عدد المباني	
	Total	Male	Female	HHS	Other	Emp.	NO.	NO. OF Buildings	NO. OF Housing Units	NO. OF Buildings	NO. OF Buildings	NO. OF Buildings			
الحضر Urban	839,072	244,832	594,240	8,643	185,372	236,189	400,888	434,213	37,260	141,304	51,784				
ريف Rural	23,315	5,756	17,559	16	5,427	5,740	12,132	3,035	515	4,059	3,875				
جدة الإمارة Total of Emirate	862,387	250,588	611,799	8,659	190,799	241,929	421,000	437,248	37,775	145,363	55,659				
Total of Emirate															

* Excl. Gov. & Inrer. Org.

* لا يشمل الحكومة و المنظمات الدولية.

الإجمالي للسكان و المباني و الوحدات السكنية و الوحدات التجارية و السكنية حسب المنطقة الجغرافية - الإمارة دبي
 TOTAL NO. OF POPULATION, BUILDINGS, HOUSING UNITS & ESTS. BY COMMUNITY - EMIRATE OF DUBAI

A - Urban

أ - حضر

جدول (203) حضر

اسم و رقم المنطقة Name & Community NO.	Total of Population						* Estab. in Work			مباني السكن		عدد الوحدات السكنية		عدد المباني	
	Total	Male	Female	Coll Lab	Unskilled	HHS	Other	Emp.	NO.	NO. OF Housing Units	NO. OF Buildings	NO. OF Buildings			
111 - حي الخيزران	692	308	384	0	0	308	384	2001	473	331	4				
112 - حي الخيزران	6812	1255	5557	0	0	1255	5557	7578	1403	1491	385				
113 - حي الخيزران	10896	781	10115	0	0	781	10115	5450	1150	1580	382				
114 - حي الخيزران	2354	338	2026	0	0	338	2026	7888	1860	715	328				
115 - حي الخيزران	2827	323	2504	0	0	323	2504	4476	723	580	102				
116 - حي الخيزران	13077	984	12093	0	0	984	12093	3855	923	1759	283				
117 - حي الخيزران	19831	3793	16038	0	0	3793	16038	7117	1540	5580	585				
118 - حي الخيزران	28871	5414	23157	0	0	5414	23157	19437	4089	6410	797				
119 - حي الخيزران	5684	2078	3606	0	0	2078	3606	18307	1309	2098	125				
120 - حي الخيزران	0	0	0	0	0	0	0	4712	300	0	20				
121 - حي الخيزران	7823	2592	5231	127	0	2465	5231	1251	169	2976	411				
122 - حي الخيزران	18074	5614	12460	10	0	580	11880	5511	459	4004	829				
123 - حي الخيزران	32395	13770	18625	0	0	13770	18625	17548	1463	9569	488				
124 - حي الخيزران	1994	691	703	0	0	691	703	5630	197	473	28				
125 - حي الخيزران	21414	5282	16132	0	0	491	5282	15641	678	113	2084				
126 - حي الخيزران	33225	10374	22851	50	54	10324	22807	11282	1009	5509	1720				
127 - حي الخيزران	6737	1501	5236	0	0	169	1501	5067	679	1272	531				
128 - حي الخيزران	448	98	350	33	267	65	83	3632	228	78	27				
129 - حي الخيزران	83	5	78	0	0	5	78	582	53	12	35				
130 - حي الخيزران	9866	4388	5488	17	96	4351	5392	179	49	1147	1030				
131 - حي الخيزران	7107	3589	3738	0	0	3589	3738	5712	501	2008	311				

A - Urban

Total Of Population										Enter In Work			Housing Units			Total		
T	F	M	F	M	F	M	F	M	F	Emp.	NO.	NO OF Buildings	Name & Community NO.					
2620	1239	1381	0	0	82	1239	1239	1299	339	13	295	309	AL MOZGER					
1208	665	553	0	0	655	553	12	5	159	5	160	AL MOUSHAMA						
4466	2031	2435	143	421	1888	2014	8766	471	1259	863	683	AL GABRILOO						
4629	246	4383	0	1431	246	2952	20566	724	503	654	654	AL MAMLOOQ						
22326	11047	11279	0	275	11047	11004	1411	305	2949	2442	2442	AL RABHQA						
106	2	104	0	0	2	104	6267	221	36	48	48	DIRIAT ASPORT						
11280	3968	7312	0	3061	3968	4251	1161	146	1516	694	694	AL TAWA FIRST						
3007	1271	1390	0	0	1617	1390	58	17	345	14	14	AL TAWA SECOND						
4170	2217	1899	0	0	2271	1899	204	17	570	613	613	AL TAWA THIRD						
599	234	365	0	0	234	365	325	62	169	5	5	AL BUDAQ FIRST						
15602	7106	8396	0	0	7106	8396	2728	217	4654	122	122	AL QUSIA FIRST						
7657	3460	4197	86	517	3374	3680	1788	159	1417	422	422	AL QUSIA SECOND						
7606	3769	3737	0	105	3769	3632	190	46	892	891	891	AL QUSIA THIRD						
1	0	1	0	0	0	1	0	0	1	3	3	AL MUDA SECOND						
2099	588	1511	0	293	588	1218	5018	342	599	310	310	AL QUSIA NO FIRST						
2090	532	1558	103	438	429	1120	3759	335	507	165	165	AL QUSIA NO SECOND						
747	396	351	0	0	396	351	0	122	1045	1045	MANSHAYI FOURTH							
11846	4497	7349	0	2161	4497	5188	125	32	1933	1045	1045	MANSHAYI FIFTH						
162	34	128	0	0	34	128	931	71	90	137	137	AL QUSIA NO FIFTH						
206	101	105	0	0	101	105	109	12	107	9	9	AL QUSIA NO FOURTH						
1	0	1	0	0	0	1	2	1	1	6	6	AL QUSIA NO SIXTH						
6115	4138	3979	0	95	4138	3884	114	19	1604	1881	1881	MUDA						
16	4	12	0	0	4	12	15	2	2	5	5	AL MUDA						

A - Urban

Total Of Population										Enter In Work			Housing Units			Total		
T	F	M	F	M	F	M	F	M	F	Emp.	NO.	NO OF Buildings	Name & Community NO.					
6699	3086	3603	0	0	3086	3603	295	20	1193	421	421	421	MANSHAYI FIRST					
2699	1256	1443	0	256	1256	1187	321	23	428	567	567	AL MUDAR SECOND						
1627	884	743	0	0	884	743	6	3	283	411	411	AL MUDAR SECOND						
71540	306	71234	0	66373	306	2861	928	252	679	559	559	MANSHAYI SECOND						
0	0	0	0	0	0	0	0	0	0	1	1	DIRIAT ASPORT						
0	0	0	0	0	0	0	0	0	0	1	1	AL MUDA						
1	0	1	0	0	0	1	0	0	1	1	1	AL SHANQA						
16	0	16	0	0	0	16	612	192	9	29	29	AL SHANQA						
26405	7732	18673	0	416	7732	18257	3264	6775	836	836	836	AL MUDA NO WEST						
19104	5241	9863	0	0	5241	9863	3286	168	4308	375	375	AL MUDAR						
1713	764	949	43	314	721	635	353	13	455	67	67	AL MUDAR FIRST						
2751	1307	1444	429	648	878	796	1568	130	454	152	152	MANSHAYI SECOND						
15344	4932	10412	0	501	4932	9911	4621	481	4296	377	377	AL MUDAR						
16013	7309	8704	0	65	7309	8639	6402	543	6457	402	402	AL MANSHOOL						
45674	19734	25940	67	788	19667	29142	20177	2031	12326	645	645	AL MANSHOOL						
2469	804	1665	14	722	790	943	2319	56	888	107	107	DIRIAT FIRST						
4183	174	4009	0	3769	174	240	2319	56	123	84	84	AL MUDA						
7699	3438	4261	115	404	3323	3667	1155	154	1867	175	175	AL MUDAR						
11619	4031	7588	0	160	4031	7428	2221	218	1466	758	758	AL MUDAR						
35	1	34	0	0	1	34	1645	10	5	5	5	AL MUDAR						
2706	1020	1686	0	566	1020	1120	44	27	225	256	256	MANSHAYI FIRST						
2990	191	2799	126	1710	1710	65	1089	5903	329	360	360	AL MUDA						
11866	5168	6698	38	264	5130	6434	2664	361	2022	1923	1923	MANSHAYI FIRST						

A - Urban

أ - حضر

تابع جدول (203) حصر

Total Of Population

الإجمالي السكاني

* Estis. In Work

التقديرات السكانية

عدد الوحدات السكنية

عدد المباني

الاسم ورقم المنطقة

Total

الإجمالي

Emp.

عدد

NO. OF Buildings

Name & Community NO.

T	C	م		ف		م		ف		Emp.	NO.	Housing Units	NO. OF Buildings	Name & Community NO.
		♂	♀	♂	♀	♂	♀							

18816	7230	11586	0	331	7230	11255	7504	3312	451	3642	1920	2453	333	AL BADA
30147	10443	19704	52	95	10391	19609	3312	451	3642	1920	2453	334	AL SATWA	
4358	2333	2025	693	225	1640	1800	6616	605	1503	36	335	335	TRADE CENTER FIRST	
3353	1673	1680	426	180	1247	1500	2764	162	1415	50	336	336	TRADE CENTER SECOND	
2293	1210	1083	0	0	1210	1083	340	22	194	187	337	337	ZABEEL SECOND	
5908	3071	2837	0	0	3071	2837	662	31	1213	1240	342	342	JUMEIRA SECOND	
15915	7809	8106	48	308	7761	7798	6013	169	2425	1557	343	343	JUMEIRA THIRD	
6328	139	6189	139	6037	0	152	651	19	17	29	345	345	AL WASL	
139	0	139	0	0	0	139	123	50	7	9	347	347	AL MERKAD	
8725	4379	4346	27	38	4352	4308	584	64	1428	1442	352	352	JUMEIRA THIRD	
4167	2133	2034	0	80	2133	1954	664	32	890	982	353	353	AL SAFFA FIRST	
11439	5219	6220	120	367	5099	5853	5259	210	1405	1233	354	354	AL SAFFA FIRST	
5149	513	4636	0	3936	513	700	22	9	181	179	355	355	AL GOZE FIRST	
6947	3452	3495	21	29	3431	3466	290	53	1316	1228	356	356	AL GOZE SECOND	
2124	1034	1090	0	52	1034	1038	412	7	475	536	357	357	UM SUOAM FIRST	
129	0	129	0	55	0	74	2611	96	24	79	358	358	AL SAFFA SECOND	
2	0	2	0	0	0	2	0	0	1	21	359	359	AL GOZE THIRD	
6263	3106	3157	477	298	2629	2859	241	52	992	954	362	362	AL GOZE FOURTH	
2147	1104	1043	0	0	1104	1043	398	4	532	538	363	363	UM SUOAM SECOND	
7089	441	6648	410	4935	31	1713	10863	387	229	319	364	364	AL MAMARA	
23057	775	22282	775	21617	0	665	6631	111	153	250	365	365	AL GOZE IND FIRST	
3249	2001	1248	784	13	1217	1235	2171	32	580	510	366	366	AL GOZE IND SECOND	
1080	559	521	0	0	559	521	138	5	224	262	367	367	UM SUOAM THIRD	

T	Total Of Population						* Ests. In Work			عدد الوحدات السكنية NO. OF Housing Units	عدد المباني NO. OF Buildings	اسم و رقم المنطقة Name & Community NO.
	م	ن	ج	م	ن	ج	م	ن	ج			
8621	600	8021	597	6712	3	1309	12719	379	176	408	AL GOZE IND THRID	368
14466	435	14031	431	13345	4	686	5096	227	244	537	AL GOZE IND FOURTH	369
2063	962	1101	0	155	962	946	45	4	408	421	AL SAFOUH FIRST	372
964	246	718	0	0	246	718	287	5	393	366	AL BARSHAA FIRST	373
284	125	159	0	0	125	159	31	3	67	77	AL BARSHAA THRID	375
1274	628	646	0	0	628	646	1417	19	434	335	AL SOFOUH SECOND	382
2963	301	2662	0	2334	301	328	6842	44	192	191		383
83	40	43	0	0	40	43	1598	19	108	111	AL MINA AL SEVAHI	392
2210	51	2159	0	2048	51	111	1671	36	51	46	RAS AL KHOR	411
2563	1139	1424	0	150	1139	1274	822	74	529	540	NAD AL HAMAR	416
0	0	0	0	0	0	0	0	0	0	1		417
5	0	5	0	0	0	5	7	2	1	1	AL WARQA FIRST	421
0	0	0	0	0	0	0	26	1	0	1	AL WARQA SECOND	422
1	0	1	0	0	0	1	2	1	1	1	AL WARQA THRID	423
0	0	0	0	0	0	0	0	0	0	1	AL WARQA FOURTH	424
0	0	0	0	0	0	0	0	0	0	1	AL WARQA FIFTH	425
24992	2643	22349	2152	21773	491	576	30115	999	358	1007		500
179	0	179	0	179	0	0	378	2	1	4	DUBAI INVESTMENT PARK	598
3596	0	3596	0	3557	0	39	1772	23	27	71	JABAL AL INDUSTRIAL	599
4372	429	3943	0	1122	429	2821	26	6	606	619		600
195	0	195	0	144	0	51	562	7	6	9	BU KADRA	611
3451	5	3446	0	277	5	3169	6351	548	392	386	RAS AL KHOR IND FIRST	612
3890	136	3754	90	541	46	3213	14262	874	432	829	RAS AL KHOR IND SECO	613

A - Urban

إ - حضر

Cont. Table (200) Urban

Total	Total Of Population		إجمالي السكان		* Est. in Work		عدد الوحدات السكنية	عدد الوحدات السكنية	عدد المساكن	اسم و رقم المنطقة Name & Community NO.	
	مجموعه	م	ن	م	ن	م					ن
T	C	F	M	F	M	F	Emp.	NO.	NO. OF Housing Units	NO. OF Buildings	
3343	0	3343	0	3343	0	0	3507	45	2	2	8 KAYS AL MOHRI NO. THRID
680	208	472	0	197	208	275	3	1	63	110	615 * عدد مساكن D MAD AL SHEBA THRID
0	0	0	0	0	0	0	7	2	0	0	17 * عدد مساكن MAYEKAN FIRST
6	0	6	0	0	0	6	0	0	14	15	622 * عدد مساكن MAYEKAN SECOND
1415	1	1414	0	1387	1	17	769	6	13	17	51,764 * عدد مساكن Total of Urban
839,072	244,832	594,240	8,643	186,372	236,189	408,868	434,213	37,260	141,304	141,304	

* Excl. Gov. & Inter. Org.

* إ. م. سكان حكومية و هيئات دولية.

TOTAL NO. OF POPULATION, BUILDINGS, HOUSING UNITS & ESTS. BY COMMUNITY - EMIRATE OF DUBAI
إجمالي السكان و المباني و الوحدات السكنية و المقامات في إمارات دبي

B - Rural

ب - ريف

Table (200) Rural

Total	Total Of Population		إجمالي السكان		* Ests. in Work		عدد الوحدات السكنية	عدد المساكن	عدد المساكن	المجموعة Community	
	مجموعه	م	ن	م	ن	م					ن
T	C	F	M	F	M	F	Emp.	NO.	NO. OF Housing Units	NO. OF Buildings	
3,108	742	2,366	0	458	742	1,908	437	49	742	706	El Kharwanli
8,449	1,539	6,910	0	3,592	1,539	3,318	699	118	940	813	El Aweer
1,772	332	1,440	0	174	332	1,266	171	42	325	329	Lehhab
96	34	62	0	0	34	62	28	9	17	15	Nazwa
510	36	474	0	161	36	313	134	10	107	115	El Rawaya
2,385	793	1,592	0	436	793	1,156	571	60	281	252	Lisaili
753	181	572	0	0	181	572	40	13	207	203	Mergem
541	101	440	0	0	101	440	44	5	162	162	Mergab
190	14	176	13	101	1	75	21	7	22	23	El Feghen
5,511	1,984	3,527	3	505	1,981	3,022	890	202	1,256	1,257	Hatta
23,315	5,756	17,559	16	5,427	5,740	12,132	3,035	515	4,059	3,875	Total of Rural

* Excl. Gov. & Inter. Org.

* إ. م. سكان حكومية و هيئات دولية.

الباب الثالث
CHAPTER THREE

إجمالي السكان
TOTAL POPULATION

1931, 1932

1933-1934

1935-1936

1937-1938

الباب الثالث : اجمالي السكان

CH.3 : TOTAL POPULATION

TABLE TITLE	رقم الصفحة Page No.	رقم الجدول Table No.	عنوان الجدول
• TOTAL POPULATION AT CENSUSES BY GENDER (URBAN / RURAL) - EMIRATE OF DUBAI	35	3.01	اجمالي السكان بالتعدادات حسب الجنس (حضر / ريف) - إمارة دبي
• POPULATION AT H.HS / COLLECTIVE LABORS , BY GENDER (URBAN / RURAL) - EMIRATE OF DUBAI	37	3.02	السكان بالأسر وتجمعات العمال حسب الجنس (حضر / ريف) - إمارة دبي
• POPULATION AT H.HS / COLLECTIVE LABORS, BY TYPE (URBAN / RURAL) - EMIRATE OF DUBAI	38	3.03	السكان بالأسر وتجمعات العمال حسب النوع (حضر / ريف) - إمارة دبي
• PLANNING COMMUNITIES BY POP. SIZE - (URBAN \ RURAL) - EMIRATE OF DUBAI	40	3.04	توزيع المناطق التخطيطية حسب حجم السكان (حضر / ريف) - إمارة دبي

إجمالي السكان

مقدمة

تم الحصر الشامل للأسر حسب النوع وكذلك لتجمعات العمال وما يضم كل منها من أفراد ضمن المرحلة الثانية للمسح الإحصائي الشامل لإمارة دبي (حصر المباني والوحدات السكنية والأسر).

توفر خلال تلك المرحلة :

- الحصر الشامل لكافة الأسر المقيمة إقامة دائمة بالإمارة (حضر/ ريف) حسب نوع كل منها (أسر مواطنة/ أسر غير مواطنة/ أسر جماعية)، مع إجمالي الأفراد بكل منها حسب مجموعات الجنسية والجنس.
- الحصر الشامل لتجمعات العمال، وإجمالي الأفراد حسب مجموعات الجنسية والجنس.

التعاريف المستخدمة

الأسرة المعيشية

يؤخذ بمفهوم الأسرة المعيشية بالمسح، وهي فرد أو مجموعة أفراد يشتركون في المسكن والمسائل تربطهم أو لا تربطهم صلة قرابة ويفرق بين نوعين من الأسرة المعيشية (الأسرة المواطنة، الأسرة غير المواطنة).

الأسرة المواطنة

هي فرد أو أكثر من مواطني دولة الإمارات العربية المتحدة يشتركون معاً في المسكن والمسائل وعادة تربطهم صلة قرابة، ولها رئيس أسرة يتفق عليه فيما بينهم وتعتبر الأسرة مواطنة في الحالات التالية :

أسلوب حصر الأسر والأفراد

يؤخذ بأسلوب العد النظري للأسر وما بها من أفراد في مرحلة 'حصر المباني والوحدات السكنية والأسر' وبالمثل في مرحلة جمع خصائص الأفراد بالأسر 'المسح الاقتصادي والاجتماعي'.

استد الحصر الشامل للأسر والأفراد داخلها خلال المدة من (1/22 إلى 1/24/2000) وتم حصر كل أسرة مقيمة عادة بالإمارة (حضر/ريف) موجودة وقت الحصر أو غائبة مؤقتاً (طالما أمكن حصرها من الجيران مثلاً) وتضم أفراد الأسرة وفقاً للعد النظري :

* أفراد الأسرة المقيمة إقامة معتادة بالإمارة، وتضم الأفراد المقيمون عادة ومتواجدين بالأسرة عند الزيارة ، والأفراد المقيمين عادة وغائبين عنها مؤقتاً عند الزيارة، كما تشمل الخدم المقيمين مع الأسرة ويشاركونها المأكل - ولا يشمل الحصر الأفراد الزائرون للأسرة طالما وجودهم عارض وغير مقيمين دائماً فيها .

وفقاً للعد النظري الذي يفضل عند إجراء تعداد في جزء من الدولة دون كامل ترابها (إمارة واحدة من جملة 7 إمارات) ، ولا يدخل ضمن السكان الأسر والأفراد المتواجدين في الفنادق ومباني الشقق الفندقية طالما إقامتهم غير دائمة وكذلك في المساكن العامة الأخرى (المستشفيات وسكن الطلبة والطالبات وما شابه ذلك).

يتم الاعتماد على إجمالي السكان والأسر الذي تحقق في هذه المرحلة 'الحصر الشامل' للمباني والوحدات السكنية والأسر في التعرف على إجمالي السكان بالإمارة (حضر/ريف) وحسب الجنس والجنسية ويمثل الحالة في منتصف فترة جمع البيانات (7 فبراير 2000).

خطة التثمين

يضم باب إجمالي السكان مجموعة محدودة من الجداول عن السكان ، وترد التفاصيل الأخرى وخاصة المرتبطة بخصائص الأفراد الاقتصادية والاجتماعية والديمغرافية ... الخ في الكتاب الثاني 'المسح الاقتصادي والاجتماعي بالعبئة' والذي سوف يتم إصداره في فترة لاحقة.

- إذا كان رئيس الأسرة من مواطني دولة الإمارات العربية سواء كان كل أو بعض أفراد الأسرة غير مواطنين .
- إذا كان رئيس الأسرة غير مواطن والزوجة والأبناء مواطنون .
- إذا كان رئيسة الأسرة غير مواطنة والأبناء مواطنون فيقيمون معها .
- الأسرة تضم مجموعة من الأفراد ولا تربطهم صلة قرابة ومعظمهم من المواطنين .

الأسرة غير المواطنة

تعتبر الأسرة غير مواطنة عند استيفائها للشروط العامة للأسرة المعيشية (الاشتراك في المسكن والمأكل) مع عدم استيفائها لشروط الأسرة المواطنة ، ويكون للأسرة غير المواطنة رئيس يتفق عليه فيما بينهم .

تكون الأسرة غير مواطنة إذا كان رئيس الأسرة غير مواطن والزوجة غير مواطنة حتى ولو كان لدى الزوجة أبناء مواطنون من زواج سابق .

الأسرة الجماعية

لا تدخل الأسرة الجماعية أصلاً ضمن الأسرة المعيشية حيث لا يتوفر لها شرط المشاركة في المسكن والمأكل ، إذ يقتصر المشاركة على المسكن فقط. وقد استخدم هذا المسمى بديلاً لمسمى 'تجمع عمال/ أفراد' المعمول به في المسح الإحصائي الشامل لإمارة دبي 1993.

تتكون الأسرة الجماعية من فردين فأكثر يشتركون في المسكن، ولا يشتركون في المساكن ، وغالباً ما يكونون من جنس واحد (ذكور أو إناث) ويعدد محدود غالباً ولا تربطهم صلة قرابة .

تجمعات العمال

يتكون تجمع العمال عادة من مجموعة من العاملين (عمال عادة) وبأعداد كبيرة نسبياً يعملون بمنشأة واحدة ، يشتركون في مسكن جماعي واحد تتشرف عليه المنشأة (خاصة/ حكومية) .

شروط وتعليقات

تضمن باب 'إجمالي السكان' أربعة جداول فقط على أن يرد التفصيل حسب خصائص الأفراد بالكتاب الثاني 'المسح الاقتصادي والاجتماعي بالعينة' بصور الجدول الأول تطوّر عدد السكان (حضر/ريف) حسب الجنس (ذكر/ أنثى) في التعدادات المختلفة.

نلاحظ أن تعدادات (1980 ، 1985 ، 1995) منسّفة بمعرفة وزارة التخطيط ضمن التعداد العام للسكان والإسكان بالدولة وبالحصص الشامل ومرجعيتها نهاية ديسمبر من كل سنة تعداد وباستخدام أسلوب العد الفعلي للسكان. بينما الحصر الشامل للسكان (1993 ، 2000) تم تنفيذها بمعرفة بلدية دبي وبأسلوب العد النظري وليس الفعلي، وبمرجعية (الفترة من 11/13 إلى 1993/12/9) ، ويعتبر متوسط هذه الفترة (يوم 1993/11/26) المرجعية لإجمالي سكان إمارة دبي في حصر 1993، بينما تعداد 2000 مرجعيته الفترة من (2000/1/22 إلى 2000/2/24) ويعتبر متوسط هذه الفترة (يوم 2000/2/7) المرجعية لإجمالي سكان الإمارة في حصر 2000 لذلك لزم التتويه عند حساب معدل النمو بين التعدادات لخدمة أغراض تقديرات السكان .

إجمالي السكان 2000 حضر / ريف

بلغ إجمالي السكان في الإمارة (862,387) فرداً ، منهم (611,799) ذكور بنسبة (70.94%) ، و(250,588) فرداً من الأناث بنسبة (29.06%) ، ويرجع الارتفاع الواضح لنسبة الذكور إلى تزايد أعداد العمالة الوافدة من الذكور .

بلغ إجمالي سكان الحضر (839,072) فرداً بنسبة (97.3%) مقابل (23,315) فرداً للريف بنسبة (2.7%) .

بلغ معدل النمو السنوي الإجمالي للسكان بين مسحي (1993 ، 2000) ، (5.56%) محسوباً بالصيغة الأسية .

تتوزع الأسر حسب نوع الأسرة وتجمعات العمال كالآتي :

نوع الأسر/ التجمع	عدد الأسر/ تجمع
أسر 4+م	129,333
أسر جماعية	22,053
تجمعات عمال	822

توزعت المناطق التخطيطية بالحضر والتي بها سكان، وعددها (117) منطقة حسب عدد السكان بها كالآتي :

فئة حجم السكان	عدد المناطق	النسبة %
أقل من 2000 فرد	40	(34.2%)
2000 فرد وإلى 9,999	50	(42.7%)
10,000 فرد وإلى 19,999	16	(13.7%)
20,000 فرد وإلى 29,999	6	(5.1%)
+ 30,000	5	(4.3%)
الجملة	(117)	(100%)

وتعتبر المنطقة (264) محيصة الثانية على قمة المناطق التخطيطية بمعيار عدد السكان حيث يبلغ سكانها (71,540) فرداً ويرجع ذلك لوجود (320) تجمع عمال بالمنطقة بينما المنطقة (111) هي أقل المناطق من حيث عدد السكان حيث يبلغ عدد السكان بها (692) فرداً.

يتكون الريف من (10) مناطق ريفية يتوزع السكان بها كالآتي :

فئة حجم السكان	عدد المناطق	النسبة %	نسبة حجم السكان بالمنطقة
أقل من 1000 فرد	5	(50%)	(9.0%)
1000 وأقل من 4000	3	(30%)	(31.1%)
4000 فأكثر	2	(20%)	(59.9%)
الجملة	10	(100%)	(100%)

وتعتبر (حتا) أكبر منطقة ريفية من حيث عدد السكان (5,511) فرداً بنسبة (23.6%) بينما ترد (نزوة) كأصغر منطقة ريفية بمعيار عدد السكان (96) فرداً بنسبة (0.4%).

الإجمالي السكان بالبلديات حسب الجنس (حضر / ريف) - الإجمالي
 TOTAL POPULATION AT CENSUSES BY GENDER (URBAN / RURAL) - EMIRATE OF DUBAI


جدول (301) Table

الموقع Location	2000		1995		1993		1985		1980		حضر Urban				
	إجمالي Total	ذكور Male	إجمالي Total	ذكور Male	إجمالي Total	ذكور Male	إجمالي Total	ذكور Male	إجمالي Total	ذكور Male					
	2000	1995	1993	1985	1980	2000	1995	1993	1985	1980					
حضر	839,072	244,832	594,240	669,181	205,702	463,479	594,282	199,948	384,334	354,176	120,279	233,886	283,449	86,417	177,032
ريف	23,315	5,756	17,559	20,239	5,509	14,730	16,644	4,850	11,794	16,613	3,330	13,283	12,852	2,170	10,682
إجمالي	862,387	250,588	611,799	689,420	211,211	478,209	610,926	204,798	406,128	370,789	123,609	247,179	276,301	88,587	187,714

All Censuses executed at the end of the year except the year 2000 executed in (Feb. 2000).

جميع التعدادات أجريت في نهاية العام باستثناء سنة 2000 التي أجريت في شباط (فبراير) 2000.

إجمالي السكان بالتعدادات - إمارات دبي
TOTAL POPULATION AT CENSUSES - EMIRATE OF DUBAI



السكان بالانتماءات حسب الجنس (حضر / ريفي) - إمارات دبي
POPULATION AT HHS / COLLECTIVE LABORS - BY GENDER (URBAN / RURAL) - EMIRATE OF DUBAI

Location	السكان حسب الجنس Total Of Population			السكان بالانتماءات حسب الجنس Pop At Collective Labors			السكان بالانتماءات حسب الجنس Pop At HHS		
	No. of INDS	عدد الذكور T	عدد الإناث M	مجموع No of INDS	عدد الذكور T	عدد الإناث M	مجموع No of INDS	عدد الذكور T	عدد الإناث M
Urban									
1	231,740	64,177	167,563	54,391	1,976	237	1,739	26	229,764
2	190,305	52,236	138,069	22,159	77,758	332	77,426	351	112,547
3	387,147	124,272	242,875	69,748	77,381	5,832	77,549	336	289,766
4	4,779	1,190	3,589	482	2,198	0	2,198	2	2,581
5	27,749	2,178	25,571	71	27,591	2,152	25,439	26	158
6	17,352	779	16,573	1,849	7,111	90	7,021	28	10,241
Total Of Urban	839,072	244,832	594,240	148,700	194,015	8,643	185,372	769	645,057
Rural									
1	3,108	742	2,366	595	458	0	458	8	2,650
2	8,449	1,539	6,910	942	3,592	0	3,592	21	4,859
3	1,772	332	1,440	304	174	0	174	4	1,596
4	96	34	62	16	0	0	0	0	96
5	510	36	474	99	161	0	161	2	349
6	2,385	793	1,592	288	436	0	436	6	1,949
Total Of Rural	23,315	5,756	17,559	3,503	5,443	0	5,427	53	17,872
Total Of Emirate	862,387	250,588	611,799	152,208	199,458	8,659	190,799	822	662,929

جدول (3.02) عام


السكان بالأسر وجمعيات العمل حسب النوع الجغرافي / ريفي - ابدية - ابدية
POPULATION AT HHS / COLLECTIVE LABORERS BY TYPE (URBAN/ RURAL) - EMIRATE OF DUBAI

Type Of HHS / Collective Laborers	Total		ريفية / Rural		ريفي / Rural		حضرية / Urban		نوع الإحصاء / التجميع			
	POP- Total	السكان Total	POP- Total	السكان Total	POP- Total	السكان Total	POP- Total	السكان Total				
	Male	مذكر Male	Female	انثى Female	Male	انثى Female	Male	انثى Female				
HHS (Local & Non Local)	550,776	239,455	311,321	129,333	16,888	5,740	11,148	3,330	533,889	233,715	300,173	126,003
Collective HHS	112,153	2,474	109,679	22,053	984	0	984	125	111,169	2,474	108,695	21,928
Collective Labors	199,458	8,659	190,799	822	5,443	16	5,427	53	194,016	8,643	185,372	769
TOTAL OF EMIRATE	862,387	250,588	611,799	152,208	23,315	5,756	17,559	3,508	839,072	244,832	594,240	148,700

جملة الإبدية

شكل (3:02) Figure

السكان بالأسر وجمعيات العمل حسب النوع الجغرافي - ابدية - ابدية
POPULATION AT HHS / COLLECTIVE LABORERS BY GENDER - EMIRATE OF DUBAI



توزيع المناطق السكنية حسب حجم السكان (حضر / ريفي) - جدول 5 دبي
 PLANNING COMMUNITIES BY POP. SIZE - (URBAN / RURAL) - EMIRATE OF DUBAI

Table (304) 2008

رقم المخطط السكنية على يد Communities Nos. in Each Category	عدد السكان Population	عدد مناطق No. Of Communities	الموقع / فئة السكان بمنطقة Location / Population Category	مخطط	
				مئة حيز 1000 <	أكثر من مئة حيز 1000 - 3999
Urban	15,491	40	2000 <	2000 - 3999	
-11-121-125-129-131-219-221-223-241-244-246-247-248-252-253-255-257-258-311-314-324-347-358-359-357-373-375-382-383-417-421-422-423-424-425-598-611-615-621-622	96,012	31	2000 - 3999		
-14-15-134-214-415-227-228-242-243-252-315-319-321-325-326-335-336-337-353-357-363-366-372-383-411-416-599-600-612-613-614	126,725	19	5000 - 9999		
-112-119-122-126-132-139-233-234-251-261-322-342-345-352-355-356-362-364-368	99,429	8	10000 - 14999		
-113-116-226-245-323-332-354-369	134,599	8	15000 - 19999		
-117-123-232-313-316-317-333-343	91,789	4	20000 - 24999		
-126-16-365-500	54,976	2	25000 - 29999		
-118-312	95,777	3	30000 - 34999		
-124-127-334	117,214	2	40000 +		
-264-318					
Total of Urban	839,072	117			مئة حيز
Rural	2,090	5	1000 <		
-Newest El Rawayt/Margom/Margab-El-Foghn	7,295	3	1000 - 3999		
-Al-Khawanjil-ahabib-Laaili	13,960	2	4000 +		
-Al-Aweer-Hatta					
Total of Rural	23,315	10			مئة حيز
Total of Emirate	862,387	127			مئة حيز

الباب الرابع
 CHAPTER FOUR

خصائص المباني
 CHARACTERISTICS OF BUILDINGS

الباب الرابع : خصائص المباني

CH.4 : CHARACTERISTICS OF BUILDINGS

TABLE TITLE	رقم الصفحة Page No.	رقم الجدول Table No.	عنوان الجدول
• BUILDINGS BY TYPE (URBAN / RURAL) - EMIRATE OF DUBAI	53	4.01	توزيع المباني حسب النوع (حضر / ريف) - إمارة دبي
• BUILDINGS BY TYPE & COMMUNITY (URBAN) - EMIRATE OF DUBAI	58	4.02	توزيع المباني حسب النوع والمنطقة التخطيطية (حضر) - إمارة دبي
• BUILDINGS BY TYPE OF USAGE (URBAN / RURAL) - EMIRATE OF DUBAI	64	4.03	توزيع المباني حسب نوع الاستخدام (حضر / ريف) - إمارة دبي
• BUILDINGS BY TYPE & USAGE (URBAN) - EMIRATE OF DUBAI	67	4.04	توزيع المباني حسب النوع والاستخدام (حضر) - إمارة دبي
• BUILDINGS BY TYPE & USAGE (RURAL) - EMIRATE OF DUBAI	69	4.05	توزيع المباني حسب النوع والاستخدام (ريف) - إمارة دبي
• BUILDINGS BY TYPE USAGE - EMIRATE OF DUBAI	71	4.06	توزيع المباني حسب النوع والاستخدام - إمارة دبي
• BUILDINGS UNDER CONSTRUCTION, DEMOLITION & MAINTENANCE BY TYPE (URBAN / RURAL) - EMIRATE OF DUBAI	73	4.07	توزيع المباني تحت الإنشاء أو الهدم أو الصيانة حسب نوع المباني (حضر / ريف) - إمارة دبي
• BUILDINGS UNDER CONSTRUCTION, DEMOLITION & MAINTENANCE BY TYPE & COMMUNITY (URBAN) - EMIRATE OF DUBAI	76	4.08	توزيع المباني تحت الإنشاء أو الهدم أو الصيانة حسب النوع والمنطقة التخطيطية (حضر) - إمارة دبي
• BUILDINGS BY NUMBER OF STOREYS (URBAN / RURAL) - EMIRATE OF DUBAI	84	4.09	توزيع المباني حسب عدد المستويات (حضر / ريف) - إمارة دبي
• BUILDINGS BY NUMBER OF STOREYS & COMMUNITY (URBAN) - EMIRATE OF DUBAI	86	4.10	توزيع المباني حسب عدد المستويات والمنطقة التخطيطية (حضر) - إمارة دبي
• BUILDINGS BY TYPE & NUMBER OF STOREYS (URBAN) - EMIRATE OF DUBAI	91	4.11	توزيع المباني حسب النوع وعدد المستويات (حضر) - إمارة دبي
• BUILDINGS BY TYPE & NUMBER OF STOREYS (RURAL) - EMIRATE OF DUBAI	92	4.12	توزيع المباني حسب النوع وعدد المستويات (ريف) - إمارة دبي
• BUILDINGS BY TYPE & NUMBER OF STOREYS - EMIRATE OF DUBAI	93	4.13	توزيع المباني حسب النوع وعدد المستويات - إمارة دبي

TABLE TITLE

رقم
الجدول
Page No.رقم
الجدول
Table No.

عنوان الجدول

• BUILDINGS BY TYPE & AVAILABILITY OF MEZZANANE AND UNDERGROUND STOREYS (URBAN / RURAL) - EMIRATE OF DUBAI	94	4.14	• توزيع المباني حسب النوع وتوافر الميزانين والأدوار تحت الأرض (حضر / ريف) - إمارة دبي
• BUILDINGS BY TYPE & AVAILABILITY OF MEZZANANE AND UNDERGROUND STOREYS & COMM. (URBAN) - EMIRATE OF DUBAI	95	4.15	• توزيع المباني حسب النوع وتوافر الميزانين والأدوار تحت الأرض والمنطقة التخطيطية (حضر) - إمارة دبي
• BUILDINGS BY TYPE OF OWNERSHIP (URBAN / RURAL) - EMIRATE OF DUBAI	100	4.16	• توزيع المباني حسب نوع الملكية (حضر/ ريف) - إمارة دبي
• BUILDINGS BY TYPE AND OWNERSHIP (URBAN) - EMIRATE OF DUBAI	101	4.17	• توزيع المباني حسب النوع والملكية (حضر) - إمارة دبي
• BUILDINGS BY TYPE AND OWNERSHIP (RURAL) - EMIRATE OF DUBAI	102	4.18	• توزيع المباني حسب النوع والملكية (ريف) - إمارة دبي
• BUILDINGS BY TYPE AND OWNERSHIP - EMIRATE OF DUBAI	103	4.19	• توزيع المباني حسب النوع والملكية - إمارة دبي
• BUILDINGS BY BUILDING MATERIAL (URBAN / RURAL) - EMIRATE OF DUBAI	104	4.20	• توزيع المباني حسب مادة البناء (حضر/ ريف) - إمارة دبي
• BUILDINGS BY BUILDING MATERIAL & BLDG. TYPE (URBAN / RURAL) - EMIRATE OF DUBAI	106	4.21	• توزيع المباني حسب مادة البناء و نوع المينى (حضر/ ريف) - إمارة دبي
• BUILDINGS BY BUILDING MATERIAL & DATE OF CONST. - EMIRATE OF DUBAI	107	4.22	• توزيع المباني حسب مادة البناء و تاريخ الاجاز - إمارة دبي
• BUILDINGS BY DATE OF CONSTRUCTION & TYPE OF BUILDING (URBAN / RURAL) - EMIRATE OF DUBAI	108	4.23	• توزيع المباني حسب تاريخ الإجاز و نوع المينى (حضر / ريف) - إمارة دبي
• BUILDINGS BY TYPE & NO. OF INDEPENDENT ENTRANCES (URBAN / RURAL) - EMIRATE OF DUBAI	109	4.24	• توزيع المباني حسب النوع وعدد المداخل المستقلة (حضر / ريف) - إمارة دبي
• BUILDINGS BY PARKS CAPACITY (URBAN / RURAL) - EMIRATE OF DUBAI	110	4.25	• توزيع المباني حسب سعة مواقف السيارات (حضر / ريف) - إمارة دبي
• BUILDINGS BY PARKS CAPACITY & COMMUNITY (URBAN) - EMIRATE OF DUBAI	111	4.26	• توزيع المباني حسب سعة مواقف السيارات والمنطقة التخطيطية (حضر) - إمارة دبي
• BUILDINGS BY TYPE & PARKS CAPACITY (URBAN) - EMIRATE OF DUBAI	116	4.27	• توزيع المباني حسب النوع و سعة مواقف السيارات (حضر) - إمارة دبي
• BUILDINGS BY TYPE & PARKS CAPACITY (RURAL) - EMIRATE OF DUBAI	117	4.28	• توزيع المباني حسب النوع و سعة مواقف السيارات (ريف) - إمارة دبي
• BUILDINGS BY TYPE & PARKS CAPACITY - EMIRATE OF DUBAI	118	4.29	• توزيع المباني حسب النوع و سعة مواقف السيارات - إمارة دبي

خصائص المباني

التعاريف المستخدمة

المبنى

هو كل مشيد قائم بذاته مثبتاً على الأرض بصفة دائمة عادة بصرف النظر عن المادة المشيد منها، وقد يكون معد للسكن أو لمزاولة أي نشاط آخر (عمل - عبادة - رياضة ... الخ) .

أنواع المباني

سكني مستوى واحد:

وهو مبنى معد أصلاً للسكن، والمادة السائدة في إنشائه الخرسانة المسلحة، ويتكون من مستوى واحد ويحتوي عادة على وحدة سكنية واحدة أو أكثر تأخذ شكل شقة أو غرف مستقلة أو شقق وغرف مستقلة معاً.

سكني مستويين:

وهو مبنى معد أصلاً للسكن، والمادة السائدة في إنشائه الخرسانة المسلحة، ويتكون من مستويين ، ويحتوي عادة على وحدات سكنية تأخذ شكل شقق أو غرف مستقلة أو شقق وغرف مستقلة معاً .

سكني متعدد المستويات:

وهو مبنى أكثر من مستويين معد أصلاً للسكن، والمادة السائدة في إنشائه الخرسانة المسلحة، وأغلب مكوناته وحدات سكنية (شقق عادة) ويدخل ضمن هذا النوع مباني الشقق المفروشة ومباني الفنادق .

الفصل:

وهي مبنى معد أصلاً للسكن، وتتكون القبلا عادة من مستوى واحد أو اثنين يصل بينهما سلم داخلي، ومحاطة بسور وغالباً ما تكون فيها حديقة والمادة السائدة في إنشائها الخرسانة المسلحة.

البيت العربي:

وهو مبنى من مستوى واحد عادة، والمادة السائدة في إنشائه الطابوق أو الخرسانة المسلحة، ويأخذ المبنى عادة شكل حرف U أو L والقراغ به يكون من جانب واحد أو بطوليه .

المسكن الشعبي :

وهو مبنى مسن مستوى واحد عادة معد أصلاً لسكن الأمر المرطافة تقوم الحكومة (أحياناً أو محلية) بتحويل بنائه، وغالباً ما يتكرر ضمن مجموعة مباني متشابهة (شعبية) ، والمادة السائدة في إنشائه الخرسانة المسلحة أو الطابوق.

الشـبـرة :

وهي مبنى من مستوى واحد يعد غالباً كمشاة (مسوّج/ ورشة/ محرض.....الخ) تكون المادة السائدة في إنشائه الطابوق أو التيفك الحديد، والمقف مصنوع من الصاج (التيكوك) أو الإيستون ويأخذ شكل المثلث.

الصنفة:

وهي مبنى من مستوى واحد يعد غالباً للسكن جزر لانه الخارجي عادة من الخشب أو التيكوك ، ويتوافر به غرفة أو أكثر بالإضافة إلى المرافق ، وقد تستخدم الصنفة للسكن أو لتغير السكن .

الكرفان:

وهو مبنى من مستوى واحد مصنوعاً من الخشب عادة ، وقد يكون من النوع سابق التجهيز، وبحسبى الكرفان على غرفة أو أكثر بالإضافة إلى المرافق وقد يستخدم الكرفان للسكن أو لتغير السكن .

مباني منشآت:

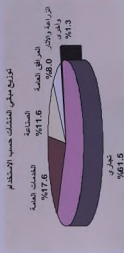
يتكون مبنى المنشآت من مستوى واحد أو أكثر معد أساساً لإيصال متشاة واحدة أو أكثر ، والمادة السائدة في بنائه الخرسانة المسلحة مثل المبنى المستقل بأكله كمصنع أو بنك أو مستشفى...الخ، وكذلك مباني الخدمات والمرافق العامة مثل مبنى البلدية، مركز الشرطة، مبنى هيئة الكهرباء والمياه ، المدارس...الخ، وبالمثل المبنى الذي يحتوي على مجموعة محلات تجارية فقط، أو محلات تجارية ومعارض ومكاتب . ولا يحتوي هذا النوع من المباني على وحدات سكنية (عائلية) ولا يدخل ضمنها مبنى الفندق أو مبنى الشقق المفروشة.

مباني أخصرى (جوازية) :

لأغراض الحصر الشامل للأمر والمنشآت اعتبرت بعض المصنوبات مباني من الوجهة الإحصائية بالرغم من عدم اعتبارها مباني من الناحية الهندسية المعمارية ، ويذكر تحت هذا النوع الخيمة - العمرة - الكناك الخشبي.....الخ، وكذلك تعتبر مباني جوازية للقباب (علملة/ غير علملة) ومصلى العيد .

المباني حسب الاستخدام

توزع إجمالي المباني المستخدمة كمشآت (7,574) مبنى إلى مباني الاستخدام التجاري حيث احتلت مكان الصدارة ضمن استخدام المشآت بنسبة (61.5%) يليه مباني استخدام الخدمات العامة بنسبة (17.6%) ومباني استخدام الصناعات بنسبة (11.6%) أما مباني الاستخدام العمراق العامة بلغت نسبة (8%) فيما بلغت مباني استخدام الزراعة والأثار وأشعة أخرى مائة نسبة (1.3%) .



بلغ إجمالي المباني غير المحددة الاستخدام (6,746) مبنى تحتل فيها المباني غير المستخدمة (جالية وقت الحصر) نسبة (50.1%) ، والمباني تحت الإنشاء نسبة (47.9%) معقل نسبة (2%) للاستخدامات الأخرى (تحت الصيانة/ تحت الهم) ، وتحتل مباني 'القلل' نسبة (65.6%) من المباني تحت الإنشاء ، يليها 'مباني المشآت' بنسبة (13.2%) ، بينما بلغت مباني 'تتكي متعدد المستويات' نسبة (11.5%) ، وجميع قذره (900.3) بينما كان نصيب الأروع الأخرى من المباني نسبة (9.7%) من مباني تحت الإنشاء .

المباني حسب عدد المستويات

تحتل المباني من مستوى واحد الصدارة بنسبة (62.7%) يليها المباني من مستويين بنسبة (28.9%) ، يليها المباني متعددة المستويات (3 فـساكلر) بنسبة (4%) ويعتبر الدور الأرضي مستوى ، الميزانين مستوى وكل دور منكر مستوى ... إلخ .

المباني ومدى الميزانين والأدوار تحت الأرض

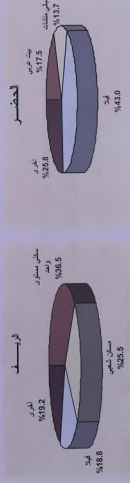
يتركز توزيع الميزانين والأدوار تحت الأرض في نوعين فقط من المباني وهي ' تتكي متعدد المستويات ' ، 'مباني مشآت ' ويقصر تواجدها على الحصر دون الريف .

شروط وتعليقات:

بلغ إجمالي عدد المباني بالإدارة (55,659) مبنى كان نصيب الحصر منها (51,784) مبنى بنسبة (93%) ونصيب الريف (3,875) مبنى بنسبة (7%) .

تحتل المباني من نوع 'فيلا' ، 'بيت عربي' ، 'مباني مشآت' مكان الصدارة بالحصص حيث بلغت نسبتها (43%) ، (17.5%) ، على التوالي وجميع قذره (74.2%) بينما كانت الصدارة بـالريف للمباني من نوع 'تتكي مستوى واحد' ، 'مسكن شعبي' ، ' فيلا' حيث بلغت نسبتها (36.5%) ، (25.5%) ، (18.8%) على التوالي وجميع قذره (80.8%)

التوزيع المسموع للمباني حسب النوع



تتمثل القطاعات (1، 2، 3) مجموعة نسبة (92.9%) من إجمالي مباني الحصر بينما تمثل المناطق الريفية (حدا العوزر، الحد الخوانيج) مجموعة نسبة (71.6%) من إجمالي مباني الريف .

تركزت مباني 'القلل' بالحصص في القطاعات (1، 2، 3) بنسبة (57.7%) ، (28.7%) ، (8.6%) على التوالي وجميع قذره (95%) بينما بلغت باقي القطاعات نسبة (5%) ، أما الريف كانت مباني 'القلل' تتركز بالمناطق الريفية الخوانيج ، حدا ، العوزر بنسبة (32.1%) ، (30.0%) ، (6.9%) على التوالي وجميع قذره (79%) بينما بلغت في باقي المناطق الريفية نسبة (21.0%) .

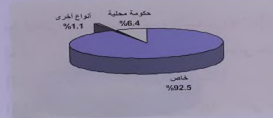
توزع إجمالي المباني بالإدارة (55,659) مبنى حسب نوع الاستخدام إلى مباني مستخدمة (السكن قسطا) (37,971) مبنى بنسبة (68.2%) ومباني مستخدمة كمشآت (7,574) مبنى بنسبة (13.6%) كما بلغت المباني المستخدمة (تتكي / تجاري) (3,368) مبنى بنسبة (6.1%) أما المباني ذات الاستخدامات غير المحددة (تحت الهم، تحت الإنشاء ، تحت الصيانة وغير مستقلة) فقد بلغت (6,746) مبنى بنسبة (12.1%) .

بلغ إجمالي المباني "المتعددة المستويات" بالحضر (4,235) مبنى منها نسبة (26.8%) يتوفر بها ميزانين فقط، بينما تتوفر الأديار تحت الأرض فقط بنسبة (2.4%) أما المباني التي يتوفر بها كلاً من الميزانين والأديار تحت الأرض (معاً) بلغت نسبة (1.8%).

بلغ إجمالي مباني المنشآت" بالحضر (7,071) مبنى بنسبة (5.1%) يتوفر بها ميزانين فقط بينما تتوفر الأديار تحت الأرض فقط بنسبة (0.3%) وبلغت مباني المنشآت التي يتوفر بها كل من الميزانين والأديار تحت الأرض (معاً) نسبة (0.4%).

المباني حسب نوع الملكية

تحتل المباني حسب الملكية الخاصة مكان الصدارة بنسبة (92.5%) من إجمالي المباني بالإمارة، وترد ملكية الحكومة المحلية والمرتبطة الثانية بنسبة (6.4%) وبمجموع قدره (98.9%) مقابل نسبة (1.1%) لأشواط الملكية الأخرى (الحكومة الاتحادية/عام/ مشترك أخرى).



المباني حسب مادة البناء

تحتل المباني بالإمارة من نوع "هيكل خرساني" مكان الصدارة بنسبة (85.8%) من إجمالي المباني توزعت على "الفلل" نسبة (48.1%) و"البيت العربي" بنسبة (12.7%) والسكني متعدد المستويات" نسبة (8.9%) وبمجموع قدره (69.7%) من مباني "هيكل خرساني".

تستركز المباني من نوع "خشبني" في المباني أنواع كرفان" بنسبة (84.6%)، "سكني مستوى واحد" بنسبة (7.2%)، "مباني منشآت" بنسبة (7.0%).

تتركز المباني من نوع "خديبي" في مباني الشبوت ومباني المنشآت بنسب (98.4%)، (1.6%) على التوالي.

يلاحظ تراجع أهمية المباني من نوع "الطابوق" مع تقدم الزمن وعلى العكس تستزايد أهمية المباني من نوع "الهيكل الخرساني" كالآتي :

المباني	الطابوق	السدوات
83.8%	16.2%	قبل 1985
87.4%	12.4%	1989-85
91.2%	8.5%	1994-90
95.5%	4.4%	1997-95
97.2%	2.8%	1999-98
98.7%	1.3%	2000

المباني ومواقف السيارات

استخدمت جداول "المباني حسب سعة مواقف السيارات بها" التعرف على الطاقة الاستيعابية بمواقف السيارات داخل المباني حسب كل منها، وكذلك عدد السيارات بالمباني حيازة الأسر، أو تجمعات العمال والمساكن العامة، أو المنشآت والمباني والعاملين بها .

من إجمالي المباني (55,659) مبنى بالإمارة يوجد (29,720) مبنى ليس بها مواقف بنسبة (53.4%)، بينما المباني التي بها مواقف سعة سيارة واحدة أو اثنتين نسبتها (32.2%)، أما المباني التي يتواجد بها مواقف سعة من (3-15) موقف سيارة فأكثر (2.8%) ومعظمها تقع في المباني "متعددة المستويات" و"مباني المنشآت".

بلغ إجمالي سعة مواقف السيارات بالإمارة (153,117) سيارة، بينما يتواجد (209,807) سيارة بهذه المباني للاستخدامات المختلفة لأفراد الأسر، لأفراد تجمعات العمال والمساكن العامة، للمنشآت وصالحا) وبعجز يصل إلى (56,690) سيارة بما يمثل نسبة (27%) من الاجمالي الواجب توفره بالبدليات .

ويوضح جدول مواقف السيارات بالمباني حسب المنطقة التخطيطية المناطق التي بها أزمة أكبر بالمواقف كالآتي :


المنطقة	سعة المواقف بالمباني	جملة السيارات بالمباني	نسبة العجز	سيارات بمواقف بالمباني
112	309	2216	86.1%	(1907)
118	653	4983	86.9%	(4330)
114	58	1581	96.3%	(1523)
117	31	2350	98.7%	(2319)
312	301	5808	94.8%	(5507)
318	5294	14810	64.3%	(9516)
334	1587	4188	62.1%	(2601)

توزيع المباني السكنية حسب نوع البناء في إمارة دبي
 BUILDINGS BY TYPE (URBAN/ RURAL) - EMIRATE OF DUBAI

جدول (4.01) Table

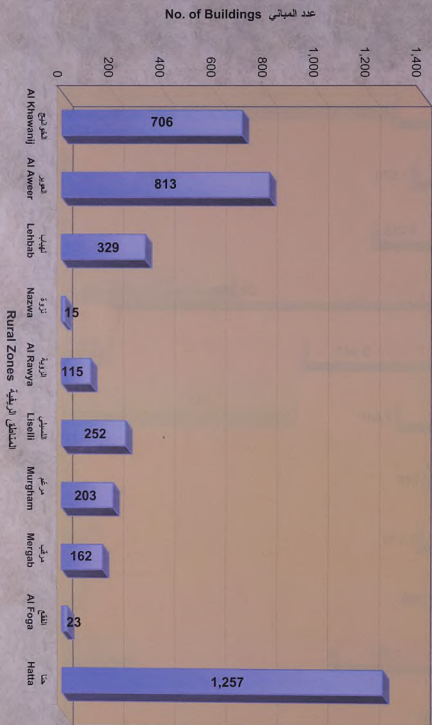
نوع البناء Type Of Building	مبنى Total	أخرى Other	مبنى Eit. Building	كراف Caravan	مخاضة Sindia	شبه Shed	مبنى Popular House	مبنى Arabic House	فيلا Villa	مبنى سكني Residential			مبنى سكني مستوى 3 (3 level)	مبنى سكني مستوى 2 (2 level)	مبنى سكني مستوى 1 (1 level)	الموقع Location
										مبنى سكني مستوى 3 (3 level)	مبنى سكني مستوى 2 (2 level)	مبنى سكني مستوى 1 (1 level)				
الحضر																
1	10,150	15	1,195	7	8	25	443	3,533	1,910	2,298	818	98				الحضر
2	12,956	4	1,662	84	315	10	1,141	1,393	6,392	259	153	1,543				1
3	25,011	19	2,692	41	458	228	1,021	4,302	12,897	1,674	577	1,172				2
4	592	0	31	1	1	10	0	0	543	1	3	2				3
5	1,082	1	740	2	2	0	0	0	289	3	6	29				4
6	1,993	3	761	65	356	476	0	19	289	0	13	31				5
	Total Of Urban	42	7,071	200	1,140	749	2,605	9,047	22,250	4,235	1,570	2,875				6
الريف																
Al Khawanij	706	2	37	38	33	1	65	1	234	0	1	294				الريف
Al Aweer	813	0	65	17	17	4	169	119	123	0	1	298				الريف
Leihab	329	2	36	8	9	0	57	5	43	0	0	169				الريف
Nazwa	15	0	3	0	0	0	7	0	1	0	0	4				الريف
El Kany'a	115	0	11	6	13	0	12	2	22	0	0	49				الريف
Usail	252	0	29	8	4	0	154	2	5	0	1	49				الريف
Margem	203	1	11	4	13	0	33	3	43	0	0	95				الريف
Mejbeh	162	0	8	2	8	0	21	6	37	0	0	80				الريف
El Fageh	23	0	7	0	0	0	0	0	2	2	0	14				الريف
Hatta	1,257	5	92	8	25	2	489	69	219	1	5	363				الريف
Total Of Rural	3,875	10	289	91	122	7	987	206	729	1	8	1,415				
Total Of Emirate	55,659	52	7,370	291	1,262	756	3,592	9,253	22,979	4,236	1,578	4,290				

المباني حسب القطاعات الرئيسية - حضر
 BUILDBINGS BY MAIN SECTOR - URBAN




شكل (4-01) Figure

المباني حسب المناطق الريفية - ريف
 BUILDBINGS BY RURAL ZONES - RURAL

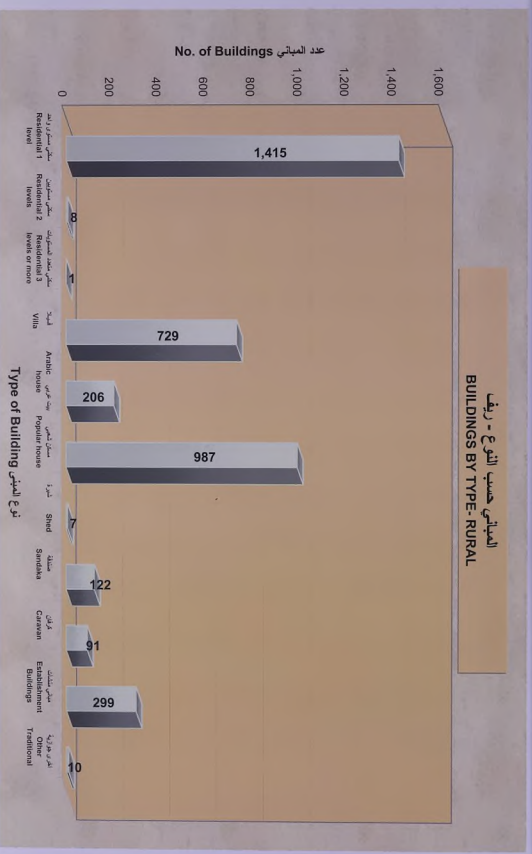


شكل (4-02) Figure

شكل (4-03) المباني حسب النوع - حضر



شكل (4-04) المباني حسب النوع - ريف



توزيع المباني حسب النوع والمنطقة التخطيطية (حضر) - إمارة دبي
BUILDINGS BY TYPE & COMMUNITY (URBAN) - EMIRATE OF DUBAI

جدول (4.02)

Type Of Building Community	جنبة Total	القرى هوزية Other Traditional	مباني Est. Building	كرافن Caravan	صنفة Sandaka	شيرة Shed	مسكن لحمي Popular House	بيت عربي Arabic House	فيلا Villa	مسكن متعدد الستوريات Residential (3 level +)	مسكن مستويين Residential (2 level)	مسكن واحد مستوي واحد Residential (1 level)	نوع المبنى النطقة التخطيطية	
														4
111 -	4	0	2	0	0	0	0	0	0	0	2	0	0	- 111
112 AL RASS	395	2	171	0	0	0	0	26	0	162	34	0	0	112 الرائس
113 AL DHAGAYA	382	0	41	0	0	0	0	107	1	178	51	4	0	113 الصفوية
114 AL BUTEEN	328	2	188	0	0	0	0	10	0	103	23	2	2	114 الطنين
115 AL SABKHA	102	0	32	0	0	0	0	1	0	48	17	4	4	115 السجة
116 AYAL NASIR	293	0	17	0	0	0	0	100	0	141	33	2	2	116 عيال ناصر
117 AL MURAR	585	0	22	0	0	0	0	175	2	336	49	1	1	117 المرر
118 NAFI	797	6	69	1	2	0	0	206	16	424	63	10	10	118 نايف
119 AL REGA	126	2	31	0	0	0	0	4	1	79	7	2	2	119 الريقة
121 CORNICHE DEIRA	20	0	20	0	0	0	0	0	0	0	0	0	0	121 كورنيش ديرة
122 AL BARAHA	411	0	25	1	0	0	0	66	185	102	30	2	2	122 البراحة
123 AL MIUTEENA	829	0	29	1	0	1	3	172	306	146	157	14	14	123 الطنينة
124 AL MURQAABAT	486	1	38	1	0	1	1	72	37	313	19	3	3	124 المرقيات
125 REGA AL BUTEEN	28	0	12	0	0	0	0	0	0	16	0	0	0	125 ريقة البطين
126 ABU HAIL	1,391	0	24	1	2	2	0	769	482	4	89	18	18	126 ابو هيل
127 HOR AL ANZ	1,730	0	71	0	4	10	1	1,042	220	162	196	24	24	127 هور الانز
128 AL KHBESHI	531	2	287	0	0	9	0	161	2	26	40	4	4	128 الخبشي
129 PORT SAIED	27	0	14	0	0	0	0	0	0	12	0	1	1	129 بور سعيد

Type Of Building Community	نوع المبنى										المساحة التخطيطية				
	جدة Total	المدى الحوزية Other Traditional	مبني Est. Building	كرافان Caravan	صنفاة Sandaka	شيرة Shed	مسكن شعبى Popular House	بيت عربي Arabic House	فيلا Villa	مسكن متعدد المستويات Residential (3 level +)		مسكن مستويين Residential (2 level)	مسكن مستوي واحد Residential (1 level)		
131 AL HAMRIYA PORT	35	0	34	1	0	0	0	0	0	0	0	0	0	0	131 ميناء الحمرية
132 AL WAHEDA	1,030	0	18	0	0	0	243	419	335	1	10	10	4	132 الواحدة	
133 HOR AL ANZ EAST	311	0	29	0	0	2	195	0	44	41	0	0	0	133 هور العنز شرق	
134 AL MAWZER	309	0	21	1	0	0	0	3	279	2	0	0	3	134 الموزر	
213 NAD SHAMMA	160	0	3	0	0	0	0	0	156	0	0	0	1	213 ناد شما	
214 AL GARHOD	863	0	138	0	0	0	0	0	710	8	6	6	1	214 القرهود	
215 UM RAMOOL	664	0	536	3	1	3	0	1	88	0	19	19	13	215 ام رامول	
216 AL RASHIDIYA	2,442	0	76	4	10	0	493	1,120	704	0	14	14	21	216 الراشدية	
221 DUBAI AIRPORT	48	0	47	0	0	0	0	0	0	0	1	1	0	221 مطار دبي الدولي	
226 AL TWAR FIRST	694	0	31	0	0	0	237	0	235	9	5	5	177	226 الطوار الأولى	
227 AL TWAR SECOND	343	0	10	0	0	0	0	0	333	0	0	0	0	227 الطوار الثانية	
228 AL TWAR THIRD	613	0	14	0	0	0	0	5	593	0	0	0	1	228 الطوار الثالثة	
231 AL NAHDA FIRST	5	0	1	0	0	0	0	0	0	2	1	1	1	231 النجدة الأولى	
232 AL QUSAIS FIRST	122	0	39	0	0	0	0	0	0	82	0	0	1	232 القويس الأولى	
233 AL QUSAIS SECOND	422	0	31	0	300	0	0	49	12	27	1	1	2	233 القويس الثانية	
234 AL QUSAIS THIRD	891	0	16	0	0	0	331	94	446	0	1	1	3	234 القويس الثالثة	
241 AL NAHDA SECOND	3	0	3	0	0	0	0	0	0	0	0	0	0	241 النجدة الثانية	
242 AL QUSAIS IND. FIRST	310	0	286	1	1	0	0	0	0	20	1	1	1	242 القويس الصناعية الأولى	
243 AL QUSAIS IND. SECOND	165	0	140	2	0	4	0	0	0	17	0	0	2	243 القويس الصناعية الثانية	
244 MUHAISANAH THIRD	167	0	2	0	0	0	0	18	147	0	0	0	0	244 موحساناه الثالثة	

Community	Type Of Building	التصنيفات التخطيطية													
		تامة Total	أخرى Other Traditional	مستقل Est. Building	كارافن Caravan	ساندكا Sandaka	شيد Shed	مستقل Popular House	أرانيك Arabic House	فيلا Villa	مستقل Residential (3 level +)	مستقل Residential (2 level)	مستقل Residential (1 level)	مستقل Residential	توزيع سكني
245 MUHSAWAH FOURTH		1,045	0	13	0	0	0	0	0	2	61	33	8	928	245 مستقلة
246 AL QUSAYS IND. THIRD		137	0	136	0	0	0	0	0	0	0	1	0	0	246 الفصيص السكنية الأريية
247 AL QUSAYS IND. FOURTH		9	0	6	0	0	0	0	0	0	0	3	0	0	247 الفصيص السكنية الأريية
248 AL QUSAYS IND FIFTH		6	0	6	0	0	0	0	0	0	0	0	0	0	248 الفصيص السكنية الأريية
251 MURDAF		1,881	0	11	2	0	0	0	0	0	1,861	0	0	7	مزرعة 251 مستقلة
252 MUSIRAF PARK		5	0	4	0	0	0	0	0	1	0	0	0	0	مستقلة 252 الأري
261 MUHSAWAH FIRST		421	1	20	1	0	0	0	0	49	233	55	1	1	مستقلة 261 الأري
262 AL MEZHAR FIRST		567	0	30	69	2	3	80	19	361	0	0	0	3	مستقلة 262 الأري
263 AL MEZHAR SECOND		411	0	19	0	0	0	0	0	0	392	0	0	0	مستقلة 263 الأري
264 MUHSAWAH SECOND		559	3	42	1	0	0	0	35	0	2	95	380	0	مستقلة 264 الأري
265 QUD AL MUTJEN		1	0	1	0	0	0	0	0	0	0	0	0	0	مستقلة 265 الأري
267 -		1	0	1	0	0	0	0	0	0	0	0	0	0	مستقلة 267
288 -		1	0	0	1	0	0	0	0	0	0	0	0	0	مستقلة 288
311 AL SHANDAGA		29	0	28	0	1	0	0	0	0	0	0	0	0	مستقلة 311
312 AL SIQJ AL KABEER		836	1	197	2	3	0	1	127	7	375	108	15	0	مستقلة 312 الأري
313 AL HAMRYA		375	1	13	1	0	0	0	99	13	206	39	3	0	مستقلة 313 الأري
314 UM HUBAR FIRST		67	1	21	2	0	0	0	0	0	26	15	0	2	مستقلة 314 الأري
315 UM HUBAR SECOND		152	0	31	0	0	0	0	0	0	98	19	2	1	مستقلة 315 الأري
316 AL RAFFA		377	2	30	1	1	0	0	120	19	121	80	3	0	مستقلة 316 الأري
317 AL MAKKHOOL		402	0	30	0	0	0	0	112	1	122	125	2	1	مستقلة 317 الأري

مجموع: 317 مستقلة

Community	Type Of Building	التصنيفات التخطيطية													
		تامة Total	أخرى Other Traditional	مستقل Est. Building	كارافن Caravan	ساندكا Sandaka	شيد Shed	مستقل Popular House	أرانيك Arabic House	فيلا Villa	مستقل Residential (3 level +)	مستقل Residential (2 level)	مستقل Residential (1 level)	مستقل Residential	توزيع سكني
318 AL KARMAA		645	0	101	1	2	3	0	9	0	512	12	5	0	مستقلة 318 الأري
319 QUD METHA		107	0	64	1	0	1	0	0	7	7	24	0	10	مستقلة 319 الأري
321 AL MINA		84	0	42	1	9	4	0	1	16	5	1	5	0	مستقلة 321 الأري
322 AL HADIBA		175	0	10	1	0	0	0	6	98	42	10	8	0	مستقلة 322 الأري
323 AL JAFUVA		758	0	24	0	1	3	33	342	318	5	26	6	0	مستقلة 323 الأري
324 AL KIFAF		5	0	3	0	0	1	0	0	0	0	0	1	0	مستقلة 324 الأري
325 ZABEEL FIRST		256	0	15	0	4	2	10	145	79	0	0	0	1	مستقلة 325 الأري
326 AL JAARF		360	5	160	6	2	155	0	0	0	23	2	0	7	مستقلة 326 الأري
332 JUMEIRA FIRST		1,923	0	56	5	0	0	0	240	1,604	1	13	4	0	مستقلة 332 الأري
333 AL BADA		1,920	1	44	0	10	0	372	353	1,014	70	40	16	0	مستقلة 333 الأري
334 AL SATVA		2,453	1	51	8	378	0	43	1,455	350	54	67	16	0	مستقلة 334 الأري
335 TRADE CENTER FIRST		36	0	7	0	0	0	0	0	0	21	19	1	2	مستقلة 335 الأري
336 TRADE CENTER SECOND		50	0	7	0	0	0	0	0	0	21	19	1	2	مستقلة 336 الأري
337 ZABEEL SECOND		187	0	15	0	0	0	0	78	9	85	0	0	0	مستقلة 337 الأري
342 JUMEIRA SECOND		1,240	5	32	1	0	0	1	14	1,187	0	0	0	0	مستقلة 342 الأري
343 AL WASL		1,557	0	85	0	0	0	0	124	63	476	15	5	789	مستقلة 343 الأري
345 -		29	0	18	0	0	0	0	0	0	1	1	0	9	مستقلة 345
347 AL MERKAD		9	1	8	0	0	0	0	0	0	0	0	0	0	مستقلة 347 الأري
352 JUMEIRA THIRD		1,442	0	29	0	0	0	0	59	85	1,263	0	1	5	مستقلة 352 الأري
353 AL SAFFA FIRST		982	0	16	0	0	0	0	8	956	0	1	1	0	مستقلة 353 الأري

Community	Type Of Building	نوع المباني										المجملة				
		Total	Other Traditional	Est. Building	Caravan	Shed	Popular House	Arabic House	Villa	Residential (3 level +)	Residential (2 level)		Residential (1 level)			
354 AL GOZE FIRST	جنا	1,233	0	84	1	34	0	0	3	845	261	0	0	1	4	354
355 AL GOZE SECOND	جنا	179	0	12	0	3	0	0	0	79	2	2	0	1	82	355
356 UM SUQAM FIRST	جنا	1,228	0	27	0	0	0	0	11	157	1,025	0	0	2	6	356
357 AL SARFA SECOND	جنا	556	1	8	0	0	0	0	0	524	0	0	0	0	3	357
358 AL GOZE THIRD	جنا	79	0	76	0	0	0	0	0	0	0	0	0	0	3	358
359 AL GOZE FOURTH	جنا	21	0	2	0	0	0	0	0	0	0	19	0	0	0	359
3592 UM SUQAM SECOND	جنا	954	0	24	2	0	0	0	174	33	713	0	2	6	6	359
363 AL MAMARA	جنا	538	0	17	0	1	0	0	0	519	0	1	1	0	0	363
364 AL GOZE IND. FIRST	جنا	319	0	249	1	0	34	0	0	0	0	0	10	25	25	364
366 AL GOZE IND. SECOND	جنا	250	0	138	0	0	0	0	0	0	0	0	0	69	43	366
366 UM SUQAM THIRD	جنا	510	0	12	1	3	0	0	81	403	2	2	5	3	0	366
367 UM AL SHEIF	جنا	282	0	6	1	1	0	0	0	254	0	0	0	0	0	367
368 AL GOZE IND. THIRD	جنا	408	0	373	0	1	0	0	0	0	0	0	11	23	368	
369 AL GOZE IND. FOURTH	جنا	537	0	413	0	1	25	0	0	0	0	0	54	44	369	
372 AL SARFOU FIRST	جنا	421	0	13	2	3	0	0	0	396	0	2	2	0	0	372
373 AL BARSHAA FIRST	جنا	386	0	11	0	0	0	0	0	353	2	0	0	0	0	373
375 AL BARSHAA THRD	جنا	77	0	7	0	0	0	0	0	65	0	4	1	1	0	375
382 AL SOFOU SECOND	جنا	335	0	12	3	0	0	0	0	303	5	5	7	7	0	382
383 -	جنا	191	0	48	0	0	0	0	0	135	0	1	1	7	0	383
390 AL MINA AL BEVAH	جنا	113	0	4	0	0	0	0	0	100	6	1	0	0	0	390

المجملة للمباني السكنية 3962

المجملة للمباني التجارية 362

Community	Type Of Building	نوع المباني										المجملة				
		Total	Other Traditional	Est. Building	Caravan	Shed	Popular House	Arabic House	Villa	Residential (3 level +)	Residential (2 level)		Residential (1 level)			
411 RAS AL KHOR	جنا	46	0	14	0	0	0	0	0	0	29	1	1	1	0	411
416 NAD AL HAWAR	جنا	540	0	11	1	1	10	0	0	514	0	2	2	1	0	540
417 -	جنا	1	0	1	0	0	0	0	0	0	0	0	0	0	0	417
421 AL WARQA FIRST	جنا	1	0	1	0	0	0	0	0	0	0	0	0	0	0	421
422 AL WARQA SECOND	جنا	1	0	1	0	0	0	0	0	0	0	0	0	0	0	422
423 AL WARQA THIRD	جنا	1	0	1	0	0	0	0	0	0	0	0	0	0	0	423
424 AL WARQA FOURTH	جنا	1	0	1	0	0	0	0	0	0	0	0	0	0	0	424
425 AL WARQA FIFTH	جنا	1	0	1	0	0	0	0	0	0	0	0	0	0	0	425
500 -	جنا	1,007	1	673	2	2	2	0	0	299	3	5	22	0	0	500
598 DUBAI INVESTMENT PARK	جنا	4	0	3	0	0	0	0	0	0	0	0	1	0	0	598
599 JABAL AL INDUSTRIAL	جنا	71	0	64	0	0	0	0	0	0	0	0	0	7	0	599
600 -	جنا	619	0	23	62	354	0	0	6	167	0	0	0	7	0	600
611 BU KADRA	جنا	9	0	9	0	0	0	0	0	0	0	0	0	0	0	611
612 RAS AL KHOR IND. FIRST	جنا	386	1	382	0	1	3	0	0	0	0	0	9	10	0	612
613 RAS AL KHOR IND. SECOND	جنا	829	1	341	3	1	472	0	0	0	0	0	4	7	0	613
614 RAS AL KHOR IND. THIRD	جنا	8	0	6	0	0	0	0	0	0	0	0	0	2	0	614
615 NAD AL SHIBA SECOND	جنا	110	0	9	0	0	0	0	0	0	98	0	0	3	0	615
621 WARQAN FIRST	جنا	15	0	2	0	0	0	0	0	13	0	0	0	0	0	621
622 WARQAN SECOND	جنا	17	1	9	0	0	1	0	0	4	0	0	2	0	0	622
Total Of Urban	جنا	51,784	42	7,071	200	1,140	749	2,605	9,047	22,250	4,235	1,570	2,875	0	0	المجملة الحضرية

Popular houses include houses completely financed by the government or granted governmental houses.

مستحقين سكنية السكنية بالكامل من قبل الحكومة أو الممولة حكومياً.

A - Urban

Building Usage	Total Of Buildings	Building with uncompleted use			Building under construction			Completed floor Bldg			Public facilities			Private facilities			Total				
		Area	Unit	Volume	Area	Unit	Volume	Area	Unit	Volume	Area	Unit	Volume	Area	Unit	Volume	Area	Unit	Volume		
Res. (1 Level)	2,875	211	132	2	8	69	0	0	0	0	0	0	1	0	0	0	0	1	0	0	
Res. (2 Level)	1,570	183	17	1	11	154	0	0	0	0	0	0	0	0	0	0	0	1	0	0	
Res. (3 Level +)	4,235	400	12	12	8	368	0	0	0	0	0	0	0	0	0	0	0	1	0	0	
Villa	22,250	4,452	2,319	11	21	2,101	0	0	0	4	0	0	0	0	0	0	0	0	0	11	8
Arabic House	9,047	429	371	9	24	25	0	0	0	0	0	0	1	0	0	0	0	1	7	0	
Popular House	2,605	191	172	4	3	12	0	0	0	0	0	0	0	0	0	0	0	0	4	0	
Shed	749	90	32	0	2	56	0	0	1	20	15	0	14	0	0	0	0	3	0	0	
Sandakia	1,140	40	40	0	0	0	0	0	0	0	0	0	0	0	0	0	0	0	9	0	
Cravan	200	33	33	0	0	0	0	0	0	0	0	0	0	0	0	0	0	0	0	0	
Est. Bldg	7,071	649	371	4	7	425	0	61	29	791	540	17	131	11	23	358	1,018	14	46	2	
Other Traditional	42	2	1	0	1	0	0	1	4	17	10	0	0	0	0	0	0	7	13	0	
Total Or Urban	51,784	6,880	3,342	43	85	3,210	0	61	31	871	574	27	146	11	24	366	1,178	22	22	50	

B - Rural

Building Usage	Total Of Buildings	Building with uncompleted use			Building under construction			Completed floor Bldg			Public facilities			Private facilities			Total			
		Area	Unit	Volume	Area	Unit	Volume	Area	Unit	Volume	Area	Unit	Volume	Area	Unit	Volume	Area	Unit	Volume	
General Services	0	0	0	0	0	0	0	0	0	0	0	0	0	0	0	0	0	0	0	0
Ests. Buildings	0	0	0	0	0	0	0	0	0	0	0	0	0	0	0	0	0	0	0	0
Commercial	0	0	0	0	0	0	0	0	0	0	0	0	0	0	0	0	0	0	0	0
Residential Building	0	0	0	0	0	0	0	0	0	0	0	0	0	0	0	0	0	0	0	0
Public facilities	0	0	0	0	0	0	0	0	0	0	0	0	0	0	0	0	0	0	0	0
Private facilities	0	0	0	0	0	0	0	0	0	0	0	0	0	0	0	0	0	0	0	0
Total	0	0	0	0	0	0	0	0	0	0	0	0	0	0	0	0	0	0	0	0
Commercial	0	0	0	0	0	0	0	0	0	0	0	0	0	0	0	0	0	0	0	0
Residential Building	0	0	0	0	0	0	0	0	0	0	0	0	0	0	0	0	0	0	0	0
Public facilities	0	0	0	0	0	0	0	0	0	0	0	0	0	0	0	0	0	0	0	0
Private facilities	0	0	0	0	0	0	0	0	0	0	0	0	0	0	0	0	0	0	0	0
Total	0	0	0	0	0	0	0	0	0	0	0	0	0	0	0	0	0	0	0	0
Commercial	0	0	0	0	0	0	0	0	0	0	0	0	0	0	0	0	0	0	0	0
Residential Building	0	0	0	0	0	0	0	0	0	0	0	0	0	0	0	0	0	0	0	0
Public facilities	0	0	0	0	0	0	0	0	0	0	0	0	0	0	0	0	0	0	0	0
Private facilities	0	0	0	0	0	0	0	0	0	0	0	0	0	0	0	0	0	0	0	0
Total	0	0	0	0	0	0	0	0	0	0	0	0	0	0	0	0	0	0	0	0

BUILDINGS BY TYPE & USAGE - EMIRATE OF DUBAI

جدول (4/5) - دبي

استخدام المباني

نوع المباني

Building Usage	Bldg with unspecified use										Conf'd Ests Bldg										Public Openness						Residential Building						
	Total Of Buildings		Used Under Maint.		Under Demol.		Other		Arch.		Agr.		Manufacturing		Total		Others		Gym, Trans. & Sewage		Schools		Police- Fire & Water		Conf'd Ests Bldg		Total		Others		Multi-Mult. Serv.		
	Area	Count	Area	Count	Area	Count	Area	Count	Area	Count	Area	Count	Area	Count	Area	Count	Area	Count	Area	Count	Area	Count	Area	Count	Area	Count	Area	Count	Area	Count	Area	Count	
Res. (1 Level)	1,415	14	10	0	2	2	0	0	0	0	0	0	0	0	0	0	0	0	0	0	0	0	0	0	0	0	0	0	0	0	0	0	
Res. (2 Level)	8	1	0	0	1	0	0	0	0	0	0	0	0	0	0	0	0	0	0	0	0	0	0	0	0	0	0	0	0	0	0	0	
Res. (3 Level +)	1	0	0	0	0	0	0	0	0	0	0	0	0	0	0	0	0	0	0	0	0	0	0	0	0	0	0	0	0	0	0	0	
Villa	729	19	0	0	0	19	0	0	0	0	0	0	0	0	0	0	0	0	0	0	0	0	0	0	0	0	0	0	0	0	0	0	
Arabic House	206	9	9	0	0	0	0	0	0	0	0	0	0	0	0	0	0	0	0	0	0	0	0	0	0	0	0	0	0	0	0	0	0
Popular House	987	17	17	0	0	0	0	0	0	0	0	0	0	0	0	0	0	0	0	0	0	0	0	0	0	0	0	0	0	0	0	0	0
Shed	7	0	0	0	0	0	0	0	0	0	0	0	0	0	0	0	0	0	0	0	0	0	0	0	0	0	0	0	0	0	0	0	0
Sanduka	122	1	1	0	0	0	0	0	0	0	0	0	0	0	0	0	0	0	0	0	0	0	0	0	0	0	0	0	0	0	0	0	0
Cravan	91	2	2	0	0	0	0	0	0	0	0	0	0	0	0	0	0	0	0	0	0	0	0	0	0	0	0	0	0	0	0	0	0
Estl Bldg	299	3	0	0	0	3	0	0	0	0	0	0	0	0	0	0	0	0	0	0	0	0	0	0	0	0	0	0	0	0	0	0	0
Other Traditional	10	0	0	0	0	0	0	0	0	0	0	0	0	0	0	0	0	0	0	0	0	0	0	0	0	0	0	0	0	0	0	0	0
Total Of Rural	3,875	66	39	0	3	24	0	2	6	5	35	0	10	0	1	24	154	0	3	0	0	0	0	0	0	0	0	0	0	0	0	0	0

توزيع المباني حسب النوع ونوع الاستخدام - الريفي
 BUILDINGS BY TYPE USAGE - EMIRATE OF DUBAI

C - Total Of Emirate

General Services	Est. Buildings										Commercial										Public										Multi-Use Bldgs										Residential Building									
	Admin. Bldg		Offices		Retail		Medical		Education		Total		Others		Stores		Center		Transpor- tion		Finan- cial		Hotels & Services		Gym, Trans. & Sewage		Schools		Police- Fire & Water		Conf'd Ests Bldg		Total		Others		Multi-Mult. Serv.													
	Area	Count	Area	Count	Area	Count	Area	Count	Area	Count	Area	Count	Area	Count	Area	Count	Area	Count	Area	Count	Area	Count	Area	Count	Area	Count	Area	Count	Area	Count	Area	Count	Area	Count	Area	Count	Area	Count												
5	0	0	1	0	1	0	0	1	2	2	0	0	0	0	0	0	0	0	0	0	0	0	0	0	0	0	0	0	0	0	0	0	0	0	0	0	0	0												
0	0	0	1	0	0	0	0	6	4	0	0	0	0	0	0	0	0	0	0	0	0	0	0	0	0	0	0	0	0	0	0	0	0	0	0	0	0	0												
0	0	1	0	0	0	0	0	6	6	0	0	0	0	0	0	0	0	0	0	0	0	0	0	0	0	0	0	0	0	0	0	0	0	0	0	0	0	0	0											
1	0	1	10	0	27	64	40	36	0	4	0	0	0	0	0	0	0	0	0	0	0	0	0	0	0	0	0	0	0	0	0	0	0	0	0	0	0	0												
0	0	1	0	2	0	4	15	6	9	0	0	0	0	0	0	0	0	0	0	0	0	0	0	0	0	0	0	0	0	0	0	0	0	0	0	0	0	0												
0	0	0	1	0	0	3	0	0	0	0	0	0	0	0	0	0	0	0	0	0	0	0	0	0	0	0	0	0	0	0	0	0	0	0	0	0	0	0												
3	0	0	1	0	0	0	573	150	412	7	3	0	1	0	0	0	0	0	0	0	0	0	0	0	0	0	0	0	0	0	0	0	0	0	0	0	0													
0	0	0	0	8	0	0	0	2	1	1	0	0	0	0	0	0	0	0	0	0	0	0	0	0	0	0	0	0	0	0	0	0	0	0	0	0	0													
0	0	0	1	9	1	0	0	5	2	2	1	0	0	0	0	0	0	0	0	0	0	0	0	0	0	0	0	0	0	0	0	0	0	0	0	0	0													
157	8	13	109	540	52	217	4,005	2,460	1,319	117	29	43	37	50	38	25	6	7	0	0	0	0	0	0	0	0	0	0	0	0	0	0	0	0	0	0	0													
0	0	0	2	12	0	0	3	0	0	3	0	0	0	0	0	0	0	0	0	0	0	0	0	0	0	0	0	0	0	0	0	0	0	0	0	0	0													
167	8	16	125	572	80	289	4,657	2,667	1,746	129	32	43	40	3,366	37,971	436	739	36,796	0	0	0	0	0	0	0	0	0	0	0	0	0	0	0	0	0	0														

جدول (4.08) - دبي

استخدام المباني

C - Total Of Emirate

Conf'd Table (4.80)

Building Usage	Bldg with uncompleted cases													Conf'd Est. Bldg			Public Utilities				Conf'd Oms. Serv. Bldg (4.80)			
	بناء		تجديف		تحت الإنشاء		تحت الإنشاء		تحت الإنشاء		تحت الإنشاء		تحت الإنشاء		تحت الإنشاء		تحت الإنشاء		تحت الإنشاء		تحت الإنشاء			
	Total Bldg	Total Unused Bldg	Under Const.	Under Const.	Under Const.	Under Const.	Other Const.	Other Const.	Arch.	Agr.	Manf.	Manf.	Other	Trans. & Comm.	Water	Electricity	Gas	Telecom.	Other	Manf. Serv.	Other	Other		
Type Of Building	4,290	225	142	2	10	71	0	0	0	0	0	0	0	0	0	0	0	0	0	0	0	0	0	
Ros (1 Level)	1,578	184	17	1	12	154	0	0	0	0	0	0	0	0	0	0	0	0	0	0	0	0	0	
Ros (2 Level)	4,256	400	12	12	8	368	0	0	0	0	0	0	0	0	0	0	0	0	0	0	0	0	0	
Ros (3 Level+)	22,979	4,471	2,319	11	21	2,120	0	0	0	0	4	0	0	0	0	0	0	0	0	0	0	117	8	0
Villa	9,293	438	380	4	3	12	0	0	0	0	2	0	0	0	0	0	0	0	0	0	0	1	7	0
Arabic House	3,592	208	189	4	3	12	0	0	0	0	2	0	0	0	0	0	0	0	0	0	0	1	0	4
Populair House	756	90	32	0	2	56	0	0	0	1	70	0	0	0	0	0	0	0	0	0	0	9	0	0
Shed	1,262	41	41	0	0	0	0	0	0	0	0	0	0	0	0	0	0	0	0	0	0	13	0	2
Sandaka	291	35	35	0	0	0	0	0	0	0	0	0	0	0	0	0	0	0	0	0	0	0	0	0
Cravan	7,370	652	213	4	7	428	0	61	35	795	574	17	140	11	24	382	1,159	14	49	0	0	0	0	
Other Bldg	52	2	1	0	1	0	0	0	2	1	4	17	10	0	0	0	0	0	0	0	7	16	0	2
Total Of Emirate	55,559	6,748	3,381	43	88	3,234	0	63	37	876	609	27	156	11	25	390	1,332	22	53	0	0	0	0	

BUILDINGS UNDER CONSTRUCTION, DEMOLITION & MAINTENANCE BY TYPE - (URBAN / RURAL) - EMIRATE OF DUBAI

Building Usage	Bldg with uncompleted cases													Conf'd Est. Bldg			Public Utilities				Conf'd Oms. Serv. Bldg (4.80)			
	بناء		تجديف		تحت الإنشاء		تحت الإنشاء		تحت الإنشاء		تحت الإنشاء		تحت الإنشاء		تحت الإنشاء		تحت الإنشاء		تحت الإنشاء		تحت الإنشاء		تحت الإنشاء	
	Total Bldg	Total Unused Bldg	Under Const.	Under Const.	Under Const.	Under Const.	Other Const.	Other Const.	Arch.	Agr.	Manf.	Manf.	Other	Trans. & Comm.	Water	Electricity	Gas	Telecom.	Other	Manf. Serv.	Other	Other	Other	
Type Of Building	4,290	225	142	2	10	71	0	0	0	0	0	0	0	0	0	0	0	0	0	0	0	0	0	
Ros (1 Level)	1,578	184	17	1	12	154	0	0	0	0	0	0	0	0	0	0	0	0	0	0	0	0	0	
Ros (2 Level)	4,256	400	12	12	8	368	0	0	0	0	0	0	0	0	0	0	0	0	0	0	0	0	0	
Ros (3 Level+)	22,979	4,471	2,319	11	21	2,120	0	0	0	0	4	0	0	0	0	0	0	0	0	0	0	0	117	8
Villa	9,293	438	380	4	3	12	0	0	0	0	2	0	0	0	0	0	0	0	0	0	0	0	1	7
Arabic House	3,592	208	189	4	3	12	0	0	0	0	2	0	0	0	0	0	0	0	0	0	0	1	0	4
Populair House	756	90	32	0	2	56	0	0	0	1	70	0	0	0	0	0	0	0	0	0	0	9	0	0
Shed	1,262	41	41	0	0	0	0	0	0	0	0	0	0	0	0	0	0	0	0	0	0	13	0	2
Sandaka	291	35	35	0	0	0	0	0	0	0	0	0	0	0	0	0	0	0	0	0	0	0	0	0
Cravan	7,370	652	213	4	7	428	0	61	35	795	574	17	140	11	24	382	1,159	14	49	0	0	0	0	
Other Bldg	52	2	1	0	1	0	0	0	2	1	4	17	10	0	0	0	0	0	0	0	7	16	0	2
Total Of Emirate	55,559	6,748	3,381	43	88	3,234	0	63	37	876	609	27	156	11	25	390	1,332	22	53	0	0	0	0	

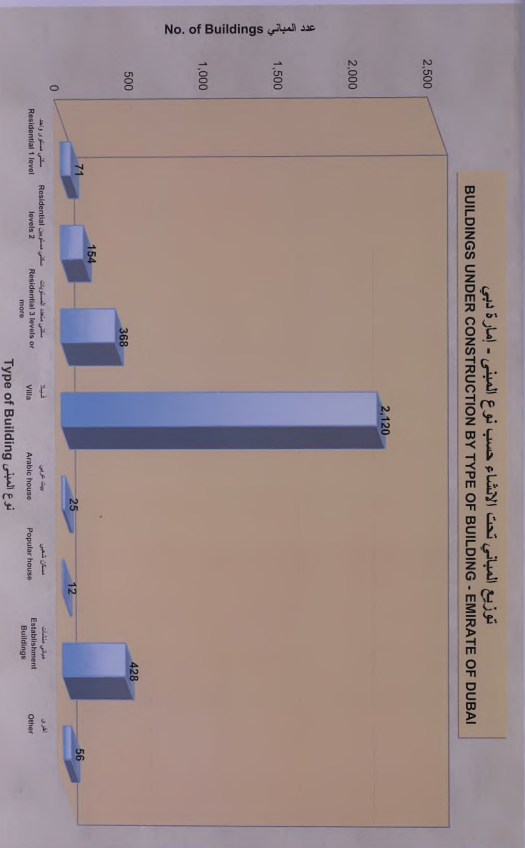
Table (4.87) Data

Building Usage	Bldg with uncompleted cases													Conf'd Est. Bldg			Public Utilities				Conf'd Oms. Serv. Bldg (4.80)			
	بناء		تجديف		تحت الإنشاء		تحت الإنشاء		تحت الإنشاء		تحت الإنشاء		تحت الإنشاء		تحت الإنشاء		تحت الإنشاء		تحت الإنشاء		تحت الإنشاء		تحت الإنشاء	
	Total Bldg	Total Unused Bldg	Under Const.	Under Const.	Under Const.	Under Const.	Other Const.	Other Const.	Arch.	Agr.	Manf.	Manf.	Other	Trans. & Comm.	Water	Electricity	Gas	Telecom.	Other	Manf. Serv.	Other	Other	Other	
Type Of Building	4,290	225	142	2	10	71	0	0	0	0	0	0	0	0	0	0	0	0	0	0	0	0	0	
Ros (1 Level)	1,578	184	17	1	12	154	0	0	0	0	0	0	0	0	0	0	0	0	0	0	0	0	0	
Ros (2 Level)	4,256	400	12	12	8	368	0	0	0	0	0	0	0	0	0	0	0	0	0	0	0	0	0	
Ros (3 Level+)	22,979	4,471	2,319	11	21	2,120	0	0	0	0	4	0	0	0	0	0	0	0	0	0	0	0	117	8
Villa	9,293	438	380	4	3	12	0	0	0	0	2	0	0	0	0	0	0	0	0	0	0	0	1	7
Arabic House	3,592	208	189	4	3	12	0	0	0	0	2	0	0	0	0	0	0	0	0	0	0	1	0	4
Populair House	756	90	32	0	2	56	0	0	0	1	70	0	0	0	0	0	0	0	0	0	0	9	0	0
Shed	1,262	41	41	0	0	0	0	0	0	0	0	0	0	0	0	0	0	0	0	0	0	13	0	2
Sandaka	291	35	35	0	0	0	0	0	0	0	0	0	0	0	0	0	0	0	0	0	0	0	0	0
Cravan	7,370	652	213	4	7	428	0	61	35	795	574	17	140	11	24	382	1,159	14	49	0	0	0	0	
Other Bldg	52	2	1	0	1	0	0	0	2	1	4	17	10	0	0	0	0	0	0	0	7	16	0	2
Total Of Emirate	55,559	6,748	3,381	43	88	3,234	0	63	37	876	609	27	156	11	25	390	1,332	22	53	0	0	0	0	

توزيع المباني تحت الإنشاء حسب نوع المباني - الإمارة دبي

Type Of Building	Urban			Other			Estate Buildings			Popular House		
	Total	Under Construction	Maintenance	Total	Under Construction	Maintenance	Total	Under Construction	Maintenance	Total	Under Construction	Maintenance
1	18	33	323	0	0	0	3	3	25	0	0	0
2	10	10	1,108	0	0	0	0	3	79	2	0	9
3	13	12	1,427	0	0	0	25	1	209	2	3	3
4	0	0	163	0	0	0	0	0	3	0	0	0
5	0	0	77	0	0	0	0	0	75	0	0	0
6	0	3	112	0	3	30	0	0	34	0	0	0
Total Urban	43	85	3,210	0	3	56	4	7	425	4	3	12
Rural												
Al Khawanij	0	1	12	0	0	0	0	0	1	0	0	0
Al Aweer	0	0	6	0	0	0	0	0	0	0	0	0
EI Rawya	0	2	0	0	0	0	0	0	0	0	0	0
Isaili	0	0	1	0	0	0	0	0	0	0	0	0
Marghb	0	0	4	0	0	0	0	0	2	0	0	0
Hatta	0	3	24	0	0	0	0	0	3	0	0	0
Total Rural	0	3	24	0	0	0	0	0	7	4	3	12
Total of Emirate	43	88	3,234	0	3	56	4	7	428	4	3	12

شكل (406) - توزيع المباني تحت الإنشاء حسب نوع المباني - الإمارة دبي



توزيع المباني تحت الإنشاء أو الهدم أو الصيانة حسب نوع المبنى (حضر / ريف) - إمارة دبي
 BUILDINGS UNDER CONSTRUCTION, DEMOLITION & MAINTENANCE BY TYPE - (URBAN / RURAL) - EMIRATE OF DUBAI

جدول (4.08)

نوع المبنى	مبنى متطور وناشط			مبنى مستقر (2 level)			مبنى مستقر (1 level)			الموقع				
	تحت الإنشاء	تحت الصيانة	تحت الهدم	تحت الإنشاء	تحت الصيانة	تحت الهدم	تحت الإنشاء	تحت الصيانة	تحت الهدم					
بيت عربي <td>0</td> <td>0</td> <td>0</td> <td>0</td> <td>0</td> <td>1</td> <td>0</td> <td>0</td> <td>0</td> <td>0</td> <td>0</td> <td>0</td> <td>112</td> <td>الرايس</td>	0	0	0	0	0	1	0	0	0	0	0	0	112	الرايس
Arabic House <td>0</td> <td>0</td> <td>0</td> <td>0</td> <td>0</td> <td>11</td> <td>1</td> <td>0</td> <td>0</td> <td>0</td> <td>0</td> <td>0</td> <td>113</td> <td>المنيرة</td>	0	0	0	0	0	11	1	0	0	0	0	0	113	المنيرة
تحت الصيانة	0	0	0	0	0	3	0	0	0	0	0	0	114	الطنين
Under Demolishing	0	0	0	0	0	1	1	9	0	0	0	0	115	السجدة
Under Construction	0	0	0	0	0	1	0	4	0	0	0	0	116	عيلان نصر
تحت الهدم	0	0	0	0	0	0	0	0	0	0	0	0	117	المرمر
Under Demolishing	0	0	0	0	0	0	0	15	0	0	0	0	118	ديف
Under Construction	0	0	0	0	0	2	0	32	0	1	0	0	119	الرقعة
تحت الصيانة	0	0	0	0	0	0	0	26	0	1	1	0	120	الرقعة
Under Demolishing	0	0	0	0	0	2	4	0	0	1	0	0	121	الرقعة
Under Construction	2	1	0	0	0	0	16	0	0	0	0	0	122	البراحة
تحت الهدم	0	0	0	1	0	0	11	0	4	0	0	1	123	المنيرة
Under Demolishing	0	0	0	0	0	0	0	17	0	0	0	0	124	المرقبات
Under Construction	0	0	0	0	0	2	3	21	0	0	0	0	125	رقعة النيطان
تحت الصيانة	0	0	0	0	0	0	0	7	0	0	0	0	126	ابو هليل
Under Demolishing	0	1	0	1	3	15	0	0	0	0	1	0	127	خور النمر
Under Construction	1	2	0	0	0	16	0	0	3	0	6	0	128	الطيبيسي
تحت الهدم	0	0	0	0	0	0	0	3	0	1	5	0	129	بور سبغ
Under Demolishing	0	0	0	0	0	0	0	8	0	0	0	0	130	ميناء العمرية
Under Construction	0	0	0	0	0	0	0	0	0	0	0	0	131	الوحيدة
تحت الصيانة	0	0	0	0	0	0	0	0	0	0	0	0	132	خور العز شرق
Under Demolishing	0	0	0	0	0	23	0	0	2	0	0	0	133	المرمر
Under Construction	0	0	0	0	0	5	0	0	0	0	0	0	134	ندشما
تحت الهدم	0	0	0	0	0	2	0	8	0	0	0	0	135	القهرود
Under Demolishing	0	0	0	0	0	0	0	0	0	0	2	0	136	أم زمول
Under Construction	0	0	0	0	0	28	0	0	0	0	0	0	137	الراشدية
تحت الصيانة	0	0	0	0	0	0	0	0	0	0	0	0	138	
Under Demolishing	5	2	1	0	0	25	0	0	0	0	0	0	139	
Under Construction	0	0	0	0	0	10	0	0	0	0	0	0	140	

تابع جدول (408) Cont'd Table

Type Of Building Location	جدة			أخرى			مواقع مبنية			مسكن شعبي		
	تحت الصيانة Under Maintenance	تحت الترميم Under Demolishing	تحت الإنشاء Under Construction	تحت الصيانة Under Maintenance	تحت الترميم Under Demolishing	تحت الإنشاء Under Construction	تحت الصيانة Under Maintenance	تحت الترميم Under Demolishing	تحت الإنشاء Under Construction	تحت الصيانة Under Maintenance	تحت الترميم Under Demolishing	تحت الإنشاء Under Construction
112 AL RASS	1	1	12	0	0	0	1	0	2	0	0	0
113 AL DHAGAYA	4	0	13	0	0	0	0	0	2	0	0	0
114 AL BUTEEN	2	2	11	0	0	0	1	1	2	0	0	0
115 AL SABKHA	1	1	4	0	0	0	0	1	0	0	0	0
116 AYAL NASIR	0	0	16	0	0	0	0	0	1	0	0	0
117 AL MURAR	2	1	32	0	0	0	0	0	0	0	0	0
118 NAIF	0	6	28	0	0	0	0	1	1	0	0	0
119 AL REGA	0	3	6	0	0	0	0	0	0	0	0	0
122 AL BARAHA	2	1	21	0	0	0	0	0	1	0	0	0
123 AL MUTEENA	1	4	29	0	0	0	0	0	0	0	0	0
124 AL MURQABAT	2	4	24	0	0	0	0	0	3	0	0	0
125 REGA AL BUTEEN	0	0	7	0	0	0	0	0	0	0	0	0
126 ABU HAIL	1	5	16	0	0	0	0	0	0	0	0	0
127 HOR AL ANZ	2	2	29	0	0	1	0	0	2	0	0	0
128 AL KHBEESI	0	1	12	0	0	0	0	0	3	0	0	0
129 PORT SAEED	0	0	10	0	0	0	0	0	2	0	0	0
131 AL HAMRIYA PORT	0	0	2	0	0	0	0	0	2	0	0	0
132 AL WAHEDA	0	2	12	0	0	0	0	0	0	0	0	0
133 HOR AL ANZ EAST	0	0	13	0	0	0	0	0	3	0	0	0
134 AL MAMZER	0	0	26	0	0	0	0	0	1	0	0	0
213 NAD SHAMMA	0	0	5	0	0	0	0	0	0	0	0	0
214 AL GARHOUD	0	0	32	0	0	0	0	0	2	0	0	0
215 UM RAMOOL	0	1	6	0	0	0	0	1	6	0	0	0
216 AL RASHIDIYA	5	4	28	0	0	0	0	0	2	0	0	0
226 AL TWAR FIRST	2	0	10	0	0	0	0	0	0	2	0	0

نوع المبنى

الموقع

بيت عربي	Arabic House			Villa			مبنى سكني مسطوح (3 level)			مبنى مسطوح (2 level)			مبنى مسطوح واحد (1 level)			
	تحت الصيانة Under Maintenance	تحت الإنشاء Under Construction	تحت الصيانة Under Maintenance	تحت الصيانة Under Maintenance	تحت الإنشاء Under Construction	تحت الصيانة Under Maintenance	تحت الإنشاء Under Construction	تحت الصيانة Under Maintenance	تحت الإنشاء Under Construction	تحت الصيانة Under Maintenance	تحت الإنشاء Under Construction	تحت الصيانة Under Maintenance	تحت الإنشاء Under Construction	تحت الصيانة Under Maintenance	تحت الإنشاء Under Construction	
0	0	0	0	4	0	0	0	0	0	0	0	0	0	0	0	الطريق التجارية 227
0	0	0	0	68	0	0	0	0	0	0	0	0	0	0	0	الطريق التجارية 228
0	0	0	0	0	0	0	26	0	0	0	0	0	0	0	0	القبض الأري 232
0	0	0	0	4	0	4	0	0	1	0	0	1	0	0	1	القبض التجارية 233
0	0	5	0	17	0	0	0	0	0	0	0	0	0	0	0	القبض التجارية 234
0	0	0	0	0	0	0	0	0	0	0	0	0	0	0	0	التيه التجارية 241
0	0	0	0	0	0	0	0	1	0	0	1	0	0	0	0	القبض الصناعية الأري 242
0	0	0	0	0	0	0	0	1	0	0	0	0	0	0	0	القبض الصناعية التجارية 243
0	0	3	0	42	0	0	0	0	0	0	0	0	0	0	0	مجمعة التجارة 244
0	0	0	0	0	0	0	23	0	0	0	0	0	0	0	1	مجمعة الأري 245
0	0	0	0	0	0	0	0	0	0	0	0	0	0	0	0	القبض الصناعية التجارية 246
0	0	0	0	0	0	0	1	0	0	0	0	0	0	0	0	القبض الصناعية الأري 247
0	0	0	0	0	0	0	0	0	0	0	0	0	0	0	0	بريف 251
0	0	1	0	53	0	0	0	0	0	0	0	0	0	0	0	مجمعة الأري 261
0	0	0	3	147	0	0	0	0	0	0	0	0	0	0	0	الزهر الأري 262
0	0	0	0	100	0	0	0	0	0	0	0	0	0	0	0	الزهر التجارية 263
0	0	0	0	0	2	0	0	0	0	44	1	3	34			مجمعة التجارية 264
0	2	0	0	0	0	0	18	0	1	2	0	2	2			المرق الكبير 312
0	2	0	0	0	0	0	6	0	1	1	0	0	2			الحرية 313
0	0	0	0	0	0	0	3	0	0	0	0	0	0	0	0	ام هزير الأري 314
0	0	0	0	0	0	0	3	0	0	0	0	0	0	0	0	ام هزير التجارية 315
0	0	0	0	0	0	0	11	0	0	1	0	1	0	0	0	الرافعة 316
0	0	0	0	18	0	0	11	0	0	0	0	0	0	1		المنقول 317
0	0	0	0	0	0	1	20	0	0	0	0	0	0	0	0	الكرامة 318
0	0	0	0	0	0	0	4	0	0	0	0	0	0	0	0	عود ميناء 319
0	0	0	0	0	0	0	2	0	0	1	0	0	0	0	0	الميناء 321
0	0	0	0	2	0	0	0	3	0	0	0	0	0	0	0	الحضينة 322

Type Of Building Location	إجمالي			أخرى			مباني سكنية			مباني شعبية		
	Total			Other			Ests. Buildings			Popular House		
	تحت الصيانة Under Maintenance	تحت الهدم Under Demolishing	تحت الإنشاء Under Constructio n	تحت الصيانة Under Maintenance	تحت الهدم Under Demolishing	تحت الإنشاء Under Construction	تحت الصيانة Under Maintenance	تحت الهدم Under Demolishing	تحت الإنشاء Under Construction	تحت الصيانة Under Maintenance	تحت الهدم Under Demolishing	تحت الإنشاء Under Construction
227 AL TWAR SECOND	0	0	5	0	0	0	0	0	1	0	0	0
228 AL TWAR THIRD	0	0	70	0	0	0	0	0	2	0	0	0
232 AL QUSAIS FIRST	0	0	30	0	0	0	0	0	4	0	0	0
233 AL QUSAIS SECOND	0	0	14	0	0	0	0	0	4	0	0	0
234 AL QUSAIS THIRD	0	0	32	0	0	0	0	0	1	0	0	9
241 AL NAHDA SECOND	0	0	2	0	0	0	0	0	2	0	0	0
242 AL QUSAIS IND. FIRST	0	0	12	0	0	0	0	0	10	0	0	0
243 AL QUSAIS IND. SECOND	0	2	3	0	0	0	0	0	2	2	0	0
244 MUHAISANAH THIRD	0	0	45	0	0	0	0	0	0	0	0	0
245 MUHAISANAH FOURTH	0	0	24	0	0	0	0	0	0	0	0	0
246 AL QUSAIS IND. THIRD	0	0	31	0	0	0	0	0	31	0	0	0
247 AL QUSAIS IND. FOURTH	0	0	5	0	0	0	0	0	4	0	0	0
251 MURDAF	0	0	368	0	0	0	0	0	1	0	0	0
261 MUHAISANAH FIRST	0	0	55	0	0	0	0	0	1	0	0	0
262 AL MEZHAR FIRST	3	0	149	0	0	0	0	0	2	0	0	0
263 AL MEZHAR SECOND	0	0	100	0	0	0	0	0	0	0	0	0
264 MUHAISANAH SECOND	3	3	82	0	0	0	0	0	4	0	0	0
312 AL SUQ AL KABEER	0	5	26	0	0	0	0	0	4	0	0	0
313 AL HAMRIYA	0	3	10	0	0	0	0	0	1	0	0	0
314 UM HURAIR FIRST	0	0	6	0	0	0	0	0	3	0	0	0
315 UM HURAIR SECOND	0	0	4	0	0	0	0	0	1	0	0	0
316 AL RAFFA	0	1	15	0	0	0	0	0	3	0	0	0
317 AL MANKHOOH	0	0	34	0	0	0	0	0	4	0	0	0
318 AL KARAMA	1	2	22	0	0	1	0	0	1	0	0	0
319 OUD METHA	0	0	8	0	0	0	0	0	4	0	0	0
321 AL MINA	0	0	3	0	0	0	0	0	0	0	0	0
322 AL HUDAIBA	0	0	6	0	0	0	0	0	0	0	0	0

Type Of Building	جدة			الرياض			بني عتبات			شمال		
	تحت الصيانة Under Maintenance	تحت الترميم Under Demolishing	تحت الإنشاء Under Construction	تحت الصيانة Under Maintenance	تحت الترميم Under Demolishing	تحت الإنشاء Under Construction	تحت الصيانة Under Maintenance	تحت الترميم Under Demolishing	تحت الإنشاء Under Construction	تحت الصيانة Under Maintenance	تحت الترميم Under Demolishing	تحت الإنشاء Under Construction
323 AL JAFLIYA	0	0	18	0	0	0	0	0	0	0	0	0
325 ZAABEL FIRST	0	0	40	0	0	0	0	0	0	0	0	0
332 JUMEIRA FIRST	0	0	60	0	0	0	0	0	0	0	0	0
333 AL BADA	1	13	49	0	0	0	0	0	1	0	0	0
334 AL SATWA	0	0	26	0	0	0	0	2	0	0	0	0
335 TRADE CENTER FIRST	0	0	7	0	0	0	0	0	0	0	0	0
336 TRADE CENTER SECON	0	0	4	0	0	0	0	0	0	0	0	0
337 ZAABEL SECOND	0	0	2	0	0	0	0	1	0	0	0	1
342 JUMEIRA SECOND	2	0	13	0	0	0	0	0	0	0	0	0
343 AL WASL	2	0	26	0	0	0	0	1	0	0	0	2
347 AL MERKAD	0	0	1	0	0	0	0	1	0	0	0	0
352 JUMEIRA THIRD	1	1	61	0	0	0	0	1	0	0	1	0
353 AL SAFFA FIRST	0	0	121	0	0	0	0	0	0	0	0	0
354 AL GOZE FIRST	1	0	18	0	0	0	0	0	0	0	0	0
356 UM SUAIMI FIRST	0	7	49	0	0	0	0	1	0	0	1	0
357 AL SAFFA SECOND	0	0	85	0	0	0	0	0	0	0	0	0
358 AL GOZE THIRD	1	0	6	0	0	0	1	0	6	0	0	0
359 AL GOZE FOURTH	0	0	19	0	0	0	0	0	0	0	0	0
362 UM SUAIMI SECOND	2	2	56	0	0	0	0	1	0	1	1	0
363 AL MANARA	1	0	52	0	0	0	0	0	11	0	0	0
364 AL GOZE IND. FIRST	0	1	30	0	0	5	0	0	15	0	0	0
365 AL GOZE IND. SECOND	0	0	73	0	0	0	0	0	31	0	0	0
366 UM SUAIMI THIRD	0	0	47	0	0	0	0	0	1	0	0	0
367 UM AL SHEIF	0	0	39	0	0	0	0	0	0	0	0	0
368 AL GOZE IND. THIRD	0	0	39	0	0	0	0	0	34	0	0	0
369 AL GOZE IND. FOURTH	0	1	128	0	0	19	0	1	79	0	0	0
372 AL SAFOUH FIRST	0	0	4	0	0	0	0	0	0	0	0	0

رقم التأسيس	تأسيس		شبه تأسيسي		تأسيسي		شبه تأسيسي		تأسيسي		شبه تأسيسي		تأسيسي		الموقع
	المجموع	الجزء	المجموع	الجزء	المجموع	الجزء	المجموع	الجزء	المجموع	الجزء	المجموع	الجزء	المجموع	الجزء	
المجموع	المجموع	الجزء	المجموع	الجزء	المجموع	الجزء	المجموع	الجزء	المجموع	الجزء	المجموع	الجزء	المجموع	الجزء	الموقع
373	0	0	0	0	209	0	0	0	0	0	0	0	0	0	373
375	0	0	0	0	0	0	0	0	0	0	4	0	0	0	375
383	0	0	0	1	0	0	0	0	0	0	1	0	0	0	383
392	0	0	0	0	0	0	2	0	0	0	0	0	0	0	392
411	0	0	0	0	0	0	0	1	0	0	0	0	0	0	411
416	0	0	0	0	159	0	0	0	0	0	0	0	0	0	416
500	0	0	0	0	3	0	0	0	0	0	0	0	0	0	500
589	0	0	0	0	0	0	0	0	0	0	0	0	0	2	589
590	0	0	0	0	0	0	0	0	0	0	0	0	0	0	590
612	0	0	0	0	4	0	0	0	0	0	0	0	0	0	612
613	0	0	0	0	0	0	0	0	0	0	0	0	0	1	613
615	0	0	0	0	0	0	0	0	0	0	0	0	0	0	615
622	0	0	0	0	42	0	0	0	0	0	0	0	0	0	622
9	0	0	0	0	0	0	0	0	0	0	0	0	0	1	622
24	25	11	21	2,101	12	8	368	1	11	154	2	8	69	مجلس المديرين	

373 - طريق غرب الدمام
375 - طريق غرب الدمام
383 -
392 - طريق الدمام
411 - طريق الدمام
416 - طريق الدمام
500 -
589 - مجمع الميناء، الرياض
590 -
612 - طريق الدمام، الرياض
613 - طريق الدمام، الرياض
615 - طريق الدمام
622 - طريق الدمام

تابع جدول (409) Cont'd Table (409)

رقم التأسيس	تأسيس		شبه تأسيسي		تأسيسي		شبه تأسيسي		تأسيسي		شبه تأسيسي		تأسيسي		الموقع
	المجموع	الجزء	المجموع	الجزء	المجموع	الجزء	المجموع	الجزء	المجموع	الجزء	المجموع	الجزء	المجموع	الجزء	
المجموع	المجموع	الجزء	المجموع	الجزء	المجموع	الجزء	المجموع	الجزء	المجموع	الجزء	المجموع	الجزء	المجموع	الجزء	الموقع
373	0	0	0	0	209	0	0	0	0	0	0	0	0	0	373
375	0	0	0	0	0	0	0	0	0	0	0	0	0	0	375
383	0	0	0	3	0	0	0	0	0	0	1	0	0	0	383
392	0	0	0	4	0	0	0	0	0	0	2	0	0	0	392
411	0	0	0	1	0	0	0	0	0	0	0	0	0	0	411
416	0	0	0	162	0	0	0	0	0	0	3	0	0	0	416
500	0	0	0	3	38	0	0	0	0	0	38	0	0	0	500
589	0	0	0	1	0	0	0	0	0	0	1	0	0	0	589
599	0	0	0	38	0	0	0	0	0	0	36	0	0	0	599
600	0	0	0	4	0	0	0	0	0	0	0	0	0	0	600
612	0	0	0	17	0	0	0	0	0	0	16	0	0	0	612
613	0	0	0	47	0	0	3	30	0	0	17	0	0	0	613
615	0	0	0	43	0	0	0	0	0	0	1	0	0	0	615
622	0	0	0	1	0	0	0	0	0	0	0	0	0	0	622
Total of Urban	43	85	3,210	0	3	56	4	7	425	4	4	3	12	Total of Urban	

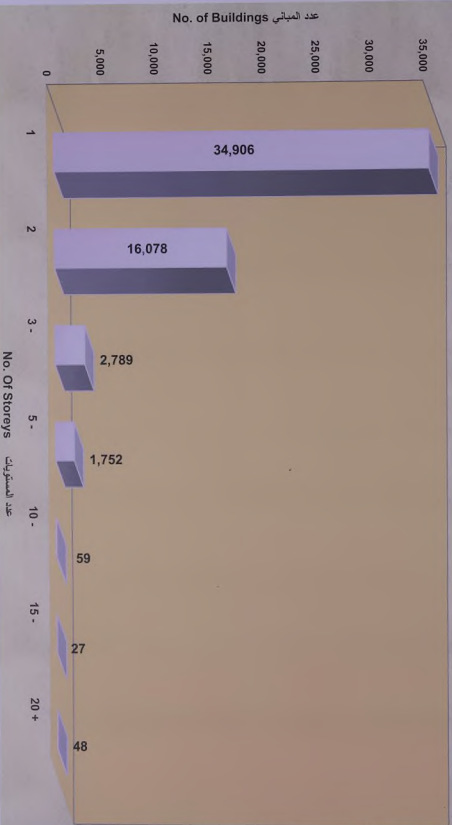
توزيع المباني حسب عدد المستويات (حضر / ريفي) - إمارة دبي
BUILDINGS BY NUMBER OF STOREYS (URBAN / RURAL) - EMIRATE OF DUBAI

جدول (4.09) Table

Location	Buildings By No. Of Storeys										المجموع Total			
	1	2	3	5	10	15	20 +	مجموع المباني Total of Buildings	المجموع حسب عدد المستويات Total of Storeys	المجموع Total				
Urban	1	4,783	2,888	1,295	1,136	36	11	11	10,150	11	48	51,784	جولة الحضر Urban	
	2	9,171	3,450	256	78	1	0	0	12,956	0	0	706	الحضر Urban	
	3	14,073	9,093	1,235	535	22	16	37	25,011	0	0	813	الحضر Urban	
	4	336	295	1	0	0	0	0	592	0	0	329	الحضر Urban	
	5	1,008	64	7	3	0	0	0	1,082	0	0	15	الحضر Urban	
	6	1,888	105	0	0	0	0	0	1,993	0	0	115	الحضر Urban	
	جولة الحضر Urban	31,259	15,855	2,784	1,752	59	27	48	51,784	48	27	252	الحضر Urban	
	Rural	1	658	48	0	0	0	0	0	706	0	0	706	الريف Rural
		2	795	16	2	0	0	0	0	813	0	0	813	الريف Rural
		3	324	3	2	0	0	0	0	329	0	0	329	الريف Rural
4		15	0	0	0	0	0	0	15	0	0	15	الريف Rural	
5		114	1	0	0	0	0	0	115	0	0	115	الريف Rural	
6		251	1	0	0	0	0	0	252	0	0	252	الريف Rural	
مجموع Total		203	0	0	0	0	0	0	203	0	0	203	الريف Rural	
مجموع Total		162	0	0	0	0	0	0	162	0	0	162	الريف Rural	
مجموع Total		23	0	0	0	0	0	0	23	0	0	23	الريف Rural	
مجموع Total		1,102	154	1	0	0	0	0	1,257	0	0	1,257	الريف Rural	
جولة الريف Rural	3,647	223	5	0	0	0	0	3,875	0	0	3,875	الريف Rural		
المجموع الإجمالي Total of Emirate	34,906	16,078	2,789	1,752	59	27	48	55,659	48	27	55,659	المجموع الإجمالي Total of Emirate		

شكل (4.07) Figure

البيانات حسب عدد المستويات - إمارة دبي
BUILDINGS BY NO. OF STOREYS - EMIRATE OF DUBAI



توزيع المباني حسب عدد المستويات والمنطقة التخطيطية (حضر) - إمارة دبي
BUILDINGS BY NUMBER OF STOREYS & COMMUNITY (URBAN) - EMIRATE OF DUBAI

جدول (4.10) Table

Community	Buildings By No. Of Storeys						المباني حسب عدد المستويات	المنطقة التخطيطية		
	جدة المباني Total Of Buildings	20 +	15 -	10 -	5 -	3 -			2	1
111 -	4	2	0	0	0	0	0	0	2	111
112 AL RASS	395	0	0	1	74	97	105	118	112	الراس
113 AL DHAGAVA	382	0	0	0	69	120	73	120	113	الدحايا
114 AL BUTEEN	328	0	0	1	59	97	86	85	114	البتين
115 AL SABKHA	102	0	1	0	16	33	20	32	115	السبخة
116 AYAL NASIR	293	0	0	0	64	82	40	107	116	عالي ناصر
117 AL MURAR	585	0	0	0	197	141	74	173	117	المرد
118 NAIF	797	0	1	4	150	282	141	219	118	نايف
119 AL REGA	126	7	2	10	49	24	11	23	119	الرقبة
121 CORNICHE DEIRA	20	0	0	0	0	0	17	3	121	كورنيش ديعة
122 AL BARAHA	411	0	0	1	89	15	174	132	122	البراحة
123 AL MUTENA	829	0	0	1	51	103	484	190	123	المطية
124 AL MURQABAT	486	0	0	1	272	62	61	90	124	المراقبات
125 REGA AL BUTEEN	28	2	7	6	7	1	3	2	125	رقبة البتین
126 ABU HAIL	1,391	0	0	0	0	5	425	961	126	ابو هيل
127 HOR AL ANZ	1,730	0	0	0	4	160	484	1,082	127	هور الانز
128 AL KHBEESI	531	0	0	0	10	34	86	401	128	الخبيسي
129 PORT SAIED	27	0	0	11	0	0	2	9	129	بور سعيد
131 AL HAMIRIYA PORT	35	0	0	0	0	0	2	33	131	ميناء الحميرية
132 AL WAHEDA	1,030	0	0	0	0	1	302	727	132	الوحدة
133 HOR AL ANZ EAST	311	0	0	0	18	28	42	223	133	هور الانز شرق
134 AL MAMZER	309	0	0	0	2	0	256	51	134	المزر
213 NAD SHAMMA	160	0	0	0	0	0	8	152	213	ناد شما
214 AL GARHOUD	863	0	0	0	9	13	591	250	214	القارهود
215 UM RAMMOOL	664	0	0	0	0	3	41	620	215	أم رمموول

المنطقة التخطيطية

Community

رقم المبنى	Community	عدد الطوابق Total Of Buildings	عدد المستويات									
			20 +	15 -	10 -	5 -	3 -	2	1			
216	AL RASHIDIYA	2,442	0	0	0	0	0	1	126	2,315	216	التيه
221	DUBAI AIRPORT	48	0	0	0	1	2	31	14	221	مطار دبي الدولي	
226	AL TWAR FIRST	694	0	0	0	4	5	136	549	226	طوار الأولى	
227	AL TWAR SECOND	343	0	0	0	0	0	143	200	227	طوار الثانية	
228	AL TWAR THIRD	613	0	0	0	0	0	315	298	228	طوار الثالثة	
231	AL NAHDA FIRST	5	0	0	1	1	0	1	2	231	التيه الأولى	
232	AL QUSAIS FIRST	122	0	0	0	10	75	10	27	232	القويس الأولى	
233	AL QUSAIS SECOND	422	0	0	0	17	11	15	379	233	القويس الثانية	
234	AL QUSAIS THIRD	891	0	0	0	0	0	35	856	234	القويس الثالثة	
241	AL NAHDA SECOND	3	0	0	0	0	0	1	2	241	التيه الثانية	
242	AL QUSAIS IND. FIRST	310	0	0	0	20	7	283	242	القويس الصناعية الأولى		
243	AL QUSAIS IND. SECOND	165	0	0	0	13	4	147	243	القويس الصناعية الثانية		
244	MUHAISSANAH THIRD	167	0	0	0	0	0	72	95	244	محمسة الثالثة	
245	MUHAISSANAH FOURTH	1,045	0	0	0	0	33	8	1,004	245	محمسة في رابعة	
246	AL QUSAIS IND. THIRD	137	0	0	0	1	1	0	135	246	القويس الصناعية في رابعة	
247	AL QUSAIS IND. FOURTH	9	0	0	0	2	1	0	6	247	القويس الصناعية في رابعة	
248	AL QUSAIS IND FIFTH	6	0	0	0	0	0	0	6	248	القويس الصناعية الخامسة	
251	MURDAF	1,881	0	0	0	0	49	1,322	510	251	مردف	
252	MUSHRAIF PARK	5	0	0	0	0	0	0	5	252	حديقة مشرف	
261	MUHAISSANAH FIRST	421	0	0	0	0	56	101	264	261	محمسة الأولى	
262	AL MEZHAR FIRST	567	0	0	0	0	173	394	262	المرح الأولى		
263	AL MEZHAR SECOND	411	0	0	0	0	217	194	263	المرح الثانية		
264	MUHAISSANAH SECOND	559	0	0	0	0	2	96	461	264	محمسة الثانية	
265	OUDD AL MUTEEN	1	0	0	0	0	0	0	1	265	عود المطينة	
267	-	1	0	0	0	0	0	0	1	267	-	
268	-	1	0	0	0	0	0	0	1	268	-	
311	AL SHANDAGA	29	0	0	1	2	0	3	23	311	الشيذغة	

المباني حسب عدد السطوح

Buildings By No. Of Storeys

Community

إجمالي المباني
Total Of Buildings

20 +

15 -

10 -

5 -

3 -

2

1

المناطق التخطيطية

312 AL SUQ AL KABEER	836	0	2	2	180	238	179	235	312 السوق الكبير
313 AL HAMRIYA	375	0	1	0	24	185	82	83	313 الحمريّة
314 UM HURAIR FIRST	67	0	0	0	0	19	14	34	314 أم حورير الأولى
315 UM HURAIR SECOND	152	0	2	3	2	20	41	84	315 أم حورير الثانية
316 AL RAFFA	377	0	0	2	81	49	124	121	316 الرافعة
317 AL MANKHOOL	402	0	0	1	133	6	60	202	317 المنحول
318 AL KARAMA	645	0	0	0	53	475	34	83	318 الكرامة
319 OUD METHA	107	0	0	0	8	27	17	55	319 عود ميثاء
321 AL MINA	84	0	0	0	0	6	5	73	321 الميناء
322 AL HUDAIBA	175	0	0	2	16	26	64	69	322 الحديبية
323 AL JAFIYA	758	0	0	2	0	4	200	552	323 الجافية
324 AL KIFAF	5	0	0	0	0	1	0	4	324 الكفاف
325 ZAABEEL FIRST	256	0	0	0	0	0	5	251	325 زعبل الأولى
326 AL JADAF	360	0	0	0	0	2	14	344	326 الجداف
332 JUMEIRA FIRST	1,923	0	0	0	0	4	1,060	859	332 جميرا الأولى
333 AL BADA	1,920	0	0	0	18	64	441	1,397	333 البدا
334 AL SATWA	2,453	0	0	0	0	56	335	2,062	334 السطوة
335 TRADE CENTER FIRST	36	24	6	1	2	1	0	2	335 المركز التجاري الأولى
336 TRADE CENTER SECOND	50	11	3	5	1	0	3	27	336 المركز التجاري الثانية
337 ZAABEEL SECOND	187	0	0	0	0	0	25	162	337 زعبل الثانية
342 JUMEIRA SECOND	1,240	0	0	0	0	0	890	350	342 جميرا الثانية
343 AL WASL	1,557	0	1	0	11	6	247	1,292	343 الوصل
345 -	29	0	0	0	3	1	1	24	- 345
347 AL MERKAD	9	0	0	0	0	0	0	1	347 الميركاد
352 JUMEIRA THIRD	1,442	0	0	0	0	0	1,067	375	352 جميرا الثالثة
353 AL SAFFA FIRST	982	0	0	0	0	0	762	220	353 الصفا الأولى
354 AL GOZE FIRST	1,233	0	0	0	0	0	86	1,147	354 الغوز الأولى

Community

مجتمع Total Of Buildings	20 +	15 -	10 -	5 -	3 -	2	1	المنطقة التخطيطية
355 AL GOZE SECOND	0	0	0	0	0	2	177	355 الفوز الثانية
356 UM SUQAIM FIRST	1,228	0	0	0	0	751	477	356 ام سقيم الاولى
357 AL SAFFA SECOND	536	0	0	0	0	461	75	357 السقا الثانية
358 AL GOZE THIRD	79	0	0	0	0	4	75	358 الفوز الثالثة
359 AL GOZE FOURTH	21	0	0	0	0	19	2	359 الفوز الرابعة
362 UM SUQAIM SECOND	954	0	0	0	0	594	360	362 ام سقيم الثانية
363 AL MANARA	538	0	0	0	0	423	115	363 المنارة
364 AL GOZE IND. FIRST	319	0	0	0	12	17	290	364 الفوز الصناعية الاولى
365 AL GOZE IND. SECOND	250	0	0	0	0	74	176	365 الفوز الصناعية الثانية
366 UM SUQAIM THIRD	510	2	0	0	0	325	183	366 ام سقيم الثالثة
367 UM AL SHEIF	262	0	0	0	0	86	176	367 ام الشيف
368 AL GOZE IND. THIRD	408	0	0	0	0	33	369	368 الفوز الصناعية الثالثة
369 AL GOZE IND. FOURTH	537	0	0	0	0	68	469	369 الفوز الصناعية الرابعة
372 AL SAFOUH FIRST	421	0	0	0	0	33	388	372 الصوح الاولى
373 AL BARSHAA FIRST	366	0	0	0	2	204	160	373 البرشاء الاولى
375 AL BARSHAA THIRD	77	0	0	0	0	4	73	375 البرشاء الثالثة
382 AL SOFOUH SECOND	335	0	0	1	3	126	204	382 الصوح الثانية
383 -	191	0	0	0	2	126	63	- 383
392 AL MINA AL SEYAH	111	0	1	4	0	2	103	392 المينا السابعي
411 RAS AL KHOR	46	0	0	0	0	2	43	411 راس الخور
416 NAD AL HAMAR	540	0	0	0	0	253	287	416 ناد الحمير
417 -	1	0	0	0	0	0	1	- 417
421 AL WARQAA FIRST	1	0	0	0	0	0	1	421 الورقاء الاولى
422 AL WARQAA SECOND	1	0	0	0	0	0	1	422 الورقاء الثانية
423 AL WARQAA THIRD	1	0	0	0	0	0	1	423 الورقاء الثالثة
424 AL WARQAA FOURTH	1	0	0	0	0	0	1	424 الورقاء الرابعة
425 AL WARQAA FIFTH	1	0	0	0	0	0	1	425 الورقاء الخامسة

Community	Buildings By No. Of Storeys										المجموع حسب عدد المستويات	
	مجموع المباني Total Of Buildings	20 +	15 -	10 -	5 -	3 -	2	1	المجموع			
500 -	1,007	0	0	0	3	7	58	939	- 500			
598 DUBAI INVESTMENT PARKZ	4	0	0	0	0	0	2	2	598 مبنى استثماري دبي (الارتفاع الأول)			
599 JABAL AL INDUSTRIAL	71	0	0	0	0	0	4	67	599 جبل صناعي صناعية			
600 -	619	0	0	0	0	0	6	613	- 600			
611 BUKHORA	9	0	0	0	0	0	0	9	611 بوكهور			
612 RAS AL KHOR IND FIRST	386	0	0	0	0	0	15	371	612 رأس الخور صناعية الأولى			
613 RAS AL KHOR IND SECOND	829	0	0	0	0	0	23	806	613 رأس الخور صناعية الثانية			
614 RAS AL KHOR IND THIRD	8	0	0	0	0	0	0	8	614 رأس الخور صناعية الثالثة			
615 MAD AL SHIBBA SECOND	110	0	0	0	0	0	61	49	615 ماد الشيبا الثانية			
621 WARSAN FIRST	15	0	0	0	0	0	0	15	621 وارسان الأولى			
622 WARSAN SECOND	17	0	0	0	0	0	0	17	622 وارسان الثانية			
Total Of Urban	51,784	48	27	59	1,752	2,784	15,855	31,259	مجموع المناطق الحضرية			

توزيع المباني حسب النوع وعدد المستويات - إجمالية للمدينة
BUILDINGS BY TYPE & NUMBER OF STOREYS - EMIRATE OF DUBAI

Type Of Building	Buildings By No. Of Storeys										المجموع حسب عدد المستويات	
	مجموع المباني Total Of Buildings	20 +	15 -	10 -	5 -	3 -	2	1	النوع المبنى			
Res. (1 Level)	2,875	0	0	0	0	0	0	2,875	مبنى مستقل واحد			
Res. (2 Level)	1,570	0	0	0	0	0	1,570	0	مبنى مستقلان			
Res. (3 Level +)	4,235	38	19	53	1,596	2,530	0	0	مبنى متعدد المستويات			
Villa	22,250	0	0	0	0	59	13,001	9,190	فيلا			
Arabic House	9,047	0	0	0	0	0	480	8,567	بيت عربي			
Popular House	2,605	0	0	0	0	0	0	2,605	مبنى شعبي			
Shed	749	0	0	0	0	0	0	749	شرفة			
Sandaka	1,140	0	0	0	0	0	0	1,140	صناعة			
Cravan	200	0	0	0	0	0	0	200	كارافان			
Est. Bldg	7,071	10	8	6	157	195	778	5,917	مبنى صناعية			
Other Traditional	42	0	0	0	0	0	0	42	أنواع أخرى تقليدية			
Total Of Urban	51,784	48	27	59	1,752	2,784	15,855	31,259	مجموع المناطق الحضرية			

جدول (4.11) - إجمالاً

توزيع المباني حسب الطبقة ونوع الأرض (ريفية - حضرية)
 BUILDINGS BY TYPE & AVAILABILITY OF MEZZANINE AND UNDERGROUND STOREYS (URBAN / RURAL) - EMIRATE OF DUBAI

جدول (4.19) Table

Location	Type of Building	مباني السكنية										المجموع			
		Elet Buildings		Residential (3 Levels +)		مباني سكنية منخفضة		مباني سكنية عالية		مباني سكنية عالية					
		عدد المباني NO of Storeys	عدد المسكنين NO of Flats	عدد المباني NO of Storeys	عدد المسكنين NO of Flats	عدد المباني NO of Storeys	عدد المسكنين NO of Flats	عدد المباني NO of Storeys	عدد المسكنين NO of Flats	عدد المباني NO of Storeys	عدد المسكنين NO of Flats	عدد المباني NO of Storeys	عدد المسكنين NO of Flats		
Urban	1	22	17	15	8	6	221	212	65	57	42	63	37	901	779
	2	2	2	2	0	0	37	22	2	2	2	7	5	19	14
	3	20	15	13	16	11	134	113	50	46	31	76	59	416	343
	4	0	0	0	1	1	1	0	0	0	0	0	0	0	0
	5	0	0	0	0	4	1	0	0	0	0	0	0	0	0
	6	0	0	0	0	0	0	30	16	0	0	0	0	0	0
	Total Of Urban	44	34	30	29	19	423	384	117	105	75	146	100	1,336	1,136
	Rural														
	Al Khawanij	0	0	0	0	0	0	0	0	0	0	0	0	0	0
	Al Aweer	0	0	0	0	0	0	0	0	0	0	0	0	0	0
	Lahbab	0	0	0	0	0	0	0	0	0	0	0	0	0	0
	Nizwa	0	0	0	0	0	0	0	0	0	0	0	0	0	0
	EI Rawwa	0	0	0	0	0	0	0	0	0	0	0	0	0	0
	Umei	0	0	0	0	0	0	0	0	0	0	0	0	0	0
	Margan	0	0	0	0	0	0	0	0	0	0	0	0	0	0
	Mingeb	0	0	0	0	0	0	0	0	0	0	0	0	0	0
	EI Fegeh	0	0	0	0	0	0	0	0	0	0	0	0	0	0
	Halla	0	0	0	0	0	0	0	0	0	0	0	0	0	0
	Total Of Rural	0	0	0	0	0	0	0	0	0	0	0	0	0	0
	Total Of Emirate	44	34	30	29	19	423	384	117	105	75	146	100	1,336	1,136

توزيع المباني حسب الطبقة ونوع الأرض (ريفية - حضرية) ومتاحيتها
 BUILDINGS BY TYPE & AVAILABILITY OF MEZZANINE AND UNDERGROUND STOREYS & COMM. (URBAN) - EMIRATE OF DUBAI

جدول (4.15) Table

Community	Type of Building	مباني السكنية										نوع المباني			
		Elet Buildings		Residential (3 Levels +)		مباني سكنية منخفضة		مباني سكنية عالية		مباني سكنية عالية					
		عدد المباني NO of Storeys	عدد المسكنين NO of Flats	عدد المباني NO of Storeys	عدد المسكنين NO of Flats	عدد المباني NO of Storeys	عدد المسكنين NO of Flats	عدد المباني NO of Storeys	عدد المسكنين NO of Flats	عدد المباني NO of Storeys	عدد المسكنين NO of Flats	عدد المباني NO of Storeys	عدد المسكنين NO of Flats		
111 -		0	0	0	0	0	0	0	0	0	0	0	0		
112 -	AL RASS	0	0	0	0	57	65	0	0	0	0	0	121	116	
113 -	AL DHAGNYA	1	1	1	0	0	16	15	0	0	0	0	101	96	
114 -	AL BUTEEN	0	0	0	0	0	57	57	0	0	0	0	53	52	
115 -	AL SABKHA	0	0	0	0	0	3	3	0	0	0	0	30	27	
116 -	AYAL NASIR	0	0	0	0	0	0	0	0	0	0	0	62	46	
117 -	AL MURAB	0	0	0	0	0	2	2	0	0	0	1	63	53	
118 -	NAIF	2	3	2	0	0	8	- 8	3	3	3	1	246	226	
119 -	AL REGA	4	2	2	4	3	5	6	3	2	3	2	55	47	
121 -	CORNICHE DEIRA	0	0	0	0	0	8	8	0	0	0	0	0	0	
122 -	AL BARAHA	1	1	1	0	0	0	0	0	0	2	2	2	0	
123 -	AL MUTEENA	1	1	1	0	0	5	5	2	2	2	2	44	37	
124 -	AL MURKABAT	7	6	5	3	2	10	9	29	26	23	22	20	49	35
125 -	REGA AL BUTEEN	6	3	3	1	1	2	1	8	5	3	11	4	4	3
126 -	ABU HALI	0	0	0	0	0	0	0	0	0	0	0	0	0	
127 -	HOR AL ANZ	0	0	0	0	0	12	12	4	8	1	0	0	13	11
128 -	AL KHBEESD	0	0	0	0	0	0	31	28	1	1	0	0	21	12
129 -	PORIT SAEED	1	1	1	0	0	1	1	9	6	4	20	5	0	0
131 -	AL HANRYVA PORT	0	0	0	0	0	0	0	0	0	0	0	0	0	
132 -	AL WAHEDA	0	0	0	0	0	0	0	0	0	0	0	0	0	
133 -	HOR AL ANZ EAST	0	0	0	0	0	4	3	3	3	3	0	43	14	
134 -	AL IMAAZER	0	0	0	0	0	0	0	0	0	0	0	4	2	
213 -	MAD SHAMMA	0	0	0	0	0	0	0	0	0	0	0	0	0	

تجدد جدول (4.15) Cont.

Type of Building	Est. Buildings				مباني عمليات				Residential (3 Levels +)				سكني متعدد المستويات				نوع المبني
	Bids, with Mez & Undergr. Storages	عدد الميزانين تحت الأرض	Bids, with Mez	عدد الميزانين	Undergr. Storages only	عدد الميزانين تحت الأرض	Bids, with Mez only	عدد الميزانين فقط	Bids, with Mez & Undergr. Storages	عدد الميزانين تحت الأرض	Bids, with Mez only	عدد الميزانين فقط	Undergr. Storages only	عدد الميزانين تحت الأرض	Bids, with Mez only	عدد الميزانين فقط	
Community	عدد الميزانين تحت الأرض NO. of Undergr. Storages	عدد الميزانين NO. of Mez	عدد المباني NO. of Bids	عدد الميزانين تحت الأرض NO. of Undergr. Storages	عدد الميزانين فقط NO. of Mez	عدد الميزانين تحت الأرض NO. of Undergr. Storages	عدد المباني NO. of Bids	عدد الميزانين NO. of Mez	عدد الميزانين تحت الأرض NO. of Undergr. Storages	عدد المباني NO. of Bids	عدد الميزانين NO. of Mez	عدد الميزانين تحت الأرض NO. of Undergr. Storages	عدد المباني NO. of Bids	عدد الميزانين NO. of Mez	عدد الميزانين تحت الأرض NO. of Undergr. Storages	عدد المباني NO. of Bids	
214 AL GARHOU	0	0	0	0	0	25	15	0	0	0	0	0	0	0	0	0	214 القهر هود
215 UM RAMOOL	0	0	0	0	0	1	1	0	0	0	0	0	0	0	0	0	215 أم زبول
216 AL RASHIDIVA	1	1	1	0	0	1	1	0	0	0	0	0	0	0	0	0	216 الرشيديا
221 DUBAI AIRPORT	0	0	0	0	0	2	1	0	0	0	0	0	0	0	0	0	221 مطار دبي الدولي
226 AL TWAR FIRST	0	0	0	0	0	0	0	0	0	0	0	0	0	0	0	0	226 الطوار الأولى
227 AL TWAR SECOND	0	0	0	0	0	0	0	0	0	0	0	0	0	0	0	0	227 الطوار الثانية
228 AL TWAR THIRD	0	0	0	0	0	0	0	0	0	0	0	0	0	0	0	0	228 الطوار الثالثة
231 AL NAHDA FIRST	0	0	0	0	0	0	0	1	1	0	0	0	0	0	0	0	231 النجدة الأولى
232 AL QUSAIS FIRST	0	0	0	0	0	0	0	0	0	0	5	4	0	0	0	0	232 القيسم الثانية
233 AL QUSAIS SECOND	0	0	0	0	0	2	1	1	1	1	0	0	0	0	0	0	233 القيسم الثانية
234 AL QUSAIS THIRD	0	0	0	0	0	0	0	0	0	0	0	0	0	0	0	0	234 القيسم الثالثة
241 AL NAHDA SECOND	0	0	0	0	0	0	0	0	0	0	0	0	0	0	0	0	241 النجدة الثانية
242 AL QUSAIS IND. FIRST	1	1	1	0	0	3	2	0	0	0	2	1	1	1	1	1	242 القيسم الصناعية الأولى
243 AL QUSAIS IND. SECOND	0	0	0	0	0	0	0	0	0	0	0	0	0	0	0	0	243 القيسم الصناعية الثانية
244 MUHAISANAH THIRD	0	0	0	0	0	0	0	0	0	0	0	0	0	0	0	0	244 محيطة الثالثة
245 MUHAISANAH FOURTH	0	0	0	0	0	0	0	0	0	0	0	0	0	0	0	0	245 محيطة الرابعة
246 AL QUSAIS IND. THIRD	0	0	0	0	0	0	0	0	0	0	0	0	0	0	0	0	246 القيسم الصناعية الثالثة
247 AL QUSAIS IND. FOURTH	0	0	0	0	0	0	0	0	0	0	0	0	0	0	0	0	247 القيسم الصناعية الرابعة
248 AL QUSAIS IND FIFTH	0	0	0	0	0	0	0	0	0	0	0	0	0	0	0	0	248 القيسم الصناعية الخامسة
251 MURDAF	0	0	0	0	0	3	1	0	0	0	0	0	0	0	0	0	251 مرداف
252 MUSHRAIF PARK	0	0	0	0	0	0	0	0	0	0	0	0	0	0	0	0	252 حديقة مشرف
261 MUHAISANAH FIRST	0	0	0	0	0	0	0	0	0	0	0	0	0	0	0	0	261 محيطة الأولى
262 AL MEZHAR FIRST	0	0	0	0	0	0	0	0	0	0	0	0	0	0	0	0	262 المزهر الأولى
263 AL MEZHAR SECOND	0	0	0	0	0	0	0	0	0	0	0	0	0	0	0	0	263 المزهر الثانية
264 MUHAISANAH SECOND	0	0	0	0	0	0	0	0	0	0	0	0	0	0	0	0	264 محيطة الثانية
265 OUD AL WUTEEN	0	0	0	0	0	0	0	0	0	0	0	0	0	0	0	0	265 عود الوطنة

المحطة الخامسة

Type of Building	مبنى سكني				مبنى تجاري (3 Levels +)				مبنى سكني متعدد المستويات			
	مبنى بها ميزانين وادور تحت الأرض Bids. with Mez. & Undergr. Storeys	مبنى بها ميزانين Undergr. Storeys	مبنى بها ادور تحت الأرض Undergr. Storeys only	مبنى بها ميزانين فقط Bids. with Mez. only	مبنى بها ميزانين وادور تحت الأرض Bids. with Mez. & Undergr. Storeys	مبنى بها ميزانين وادور تحت الأرض Undergr. Storeys only	مبنى بها ميزانين فقط Bids. with Mez. only	مبنى بها ادور تحت الأرض Undergr. Storeys only	مبنى بها ميزانين فقط Bids. with Mez. only	مبنى بها ميزانين فقط Bids. with Mez. only	مبنى بها ادور تحت الأرض Undergr. Storeys only	مبنى بها ميزانين فقط Bids. with Mez. only
Community	عدد الأور NO. of Undergr. Storeys	عدد الميزانين NO. of Mez.	عدد المبنى NO. of Bids	عدد الأور NO. of Undergr. Storeys	عدد الميزانين NO. of Mez.	عدد المبنى NO. of Bids	عدد الأور NO. of Undergr. Storeys	عدد الميزانين NO. of Mez.	عدد المبنى NO. of Bids	عدد الأور NO. of Undergr. Storeys	عدد الميزانين NO. of Mez.	عدد المبنى NO. of Bids
267 -	0	0	0	0	0	0	0	0	0	0	0	0
311 AL SHANDAGA	0	0	0	0	1	1	0	0	0	0	0	0
312 AL SIUC AL KABEER	0	0	0	1	45	43	4	4	3	1	1	276
313 AL HAMRIYA	5	3	3	0	0	0	1	1	1	1	1	7
314 UM HURAIR FIRST	0	0	0	0	0	0	0	0	0	1	1	0
315 UM HURAIR SECOND	0	0	0	0	2	1	0	0	0	0	0	5
316 AL RAFFA	0	0	0	6	4	7	6	14	9	8	14	13
317 AL MANKHOO	13	10	8	1	4	4	6	4	4	37	24	20
318 AL KARAMA	1	1	1	1	12	11	5	5	5	21	19	24
319 OUD METHA	0	0	0	0	15	9	0	0	0	0	0	2
321 AL MINA	0	0	0	0	0	0	0	0	0	0	0	0
322 AL HUDAIBA	0	0	0	0	0	0	0	0	0	0	0	0
323 AL JAFIYA	0	0	0	0	0	0	0	0	0	0	0	0
324 AL KIFAF	0	0	0	0	0	0	0	0	0	0	0	0
325 ZAABEEL FIRST	0	0	0	0	0	0	0	0	0	0	0	0
326 AL JADAF	0	0	0	0	2	2	0	0	0	0	0	0
332 JUMEIRA FIRST	0	0	0	0	0	0	0	0	0	0	0	0
333 AL BADA	1	1	1	0	4	4	0	0	0	0	0	15
334 AL SATWA	0	0	0	0	0	0	0	0	0	0	0	0
335 TRADE CENTER FIRST	0	0	0	0	5	4	7	7	3	0	0	23
336 TRADE CENTER SECOND	0	0	0	0	1	1	2	1	1	1	1	17
337 ZAABEEL SECOND	0	0	0	0	0	0	0	0	0	0	0	0
342 JUMEIRA SECOND	0	0	0	0	0	0	0	0	0	0	0	0
343 AL WASL	0	0	0	0	3	2	3	3	2	0	0	13
345 -	0	0	0	0	0	0	0	0	0	0	0	0
347 AL MERKAD	0	0	0	0	0	0	0	0	0	0	0	0

- 267

311 اللندنة

312 السوق الكبير

313 الحموية

314 ام حراير الاولى

315 ام حراير الثانية

316 الرطبة

317 السخيل

318 الكرامة

319 عود ميثاء

321 السبابة

322 الحمضية

323 الجبلية

324 الكفاف

325 زعيل الاولى

326 جبريل

332 جبريل الاولى

333 البجع

334 السامرة

335 مركز العكارى الاولى

336 المركز التجاري الثانية

337 زعيل الثانية

342 جبريل الثانية

343 الرمول

345 -

347 المركاض

تابع جدول (4.15) Cont. Table

نوع المبني
المبني
المبني المتكامل

Type of Building	Est. Buildings				مبني متكامل				Residential (3 Levels +)				سكني متكامل المسموكت			
	Bids. with Mez. & Undergr. Storeys	مبني بها ميزانين واور تحت الارض	Undergr. Storeys only	مبني بها اوزر تحت الارض	Bids. with Mez. only	مبني بها ميزانين فقط	Bids. with Mez. only	مبني بها ميزانين فقط	Bids. with Mez. & Undergr. Storeys	مبني بها ميزانين واور تحت الارض	Undergr. Storeys only	Bids. with Mez. only	مبني بها ميزانين فقط	Bids. with Mez. & Undergr. Storeys	مبني بها ميزانين واور تحت الارض	
Community	عدد اوزر Undergr. Storeys	عدد الميزانين NO. of Mez.	عدد اوزر Undergr. Storeys	عدد الميزانين NO. of Mez.	عدد اوزر Undergr. Storeys	عدد الميزانين NO. of Mez.	عدد اوزر Undergr. Storeys	عدد الميزانين NO. of Mez.	عدد اوزر Undergr. Storeys	عدد الميزانين NO. of Mez.	عدد اوزر Undergr. Storeys	عدد الميزانين NO. of Mez.	عدد اوزر Undergr. Storeys	عدد الميزانين NO. of Mez.	عدد اوزر Undergr. Storeys	
352 JUWEIRA THIRD	0	0	0	0	0	0	0	0	0	0	0	0	0	0	0	352 جويرا الثالثة
353 AL SAFFA FIRST	0	0	0	0	0	0	0	0	0	0	0	0	0	0	0	353 الصفا الاولى
354 AL GOZE FIRST	0	0	0	0	0	0	0	0	0	0	0	0	0	0	0	354 القوز الاولى
355 AL GOZE SECOND	0	0	0	0	0	0	0	0	0	0	0	0	0	0	0	355 القوز الثانية
356 UM SUQAIM FIRST	0	0	0	0	0	0	0	0	0	0	0	0	0	0	0	356 ام سقيم الاولى
357 AL SAFFA SECOND	0	0	0	0	0	0	0	0	0	0	0	0	0	0	0	357 الصفا الثانية
358 AL GOZE THIRD	0	0	0	0	2	1	0	0	0	0	0	0	0	0	0	358 القوز الثالثة
359 AL GOZE FOURTH	0	0	0	0	0	0	0	0	0	0	0	0	0	0	0	359 ام سقيم الثانية
362 UM SUQAIM SECOND	0	0	0	0	0	0	0	0	0	0	0	0	0	0	0	362 القوز الصناعية الاولى
363 AL MANARA	0	0	0	0	0	0	0	0	0	0	0	0	0	0	0	363 المنارة
364 AL GOZE IND. FIRST	0	0	4	1	18	12	0	0	0	0	0	0	0	0	0	364 القوز الصناعية الثانية
365 AL GOZE IND. SECOND	0	0	0	0	0	0	0	0	0	0	0	0	0	0	0	365 القوز الصناعية الثانية
366 UM SUQAIM THIRD	0	0	0	1	1	0	0	0	0	0	0	0	0	0	0	366 ام سقيم الثالثة
367 UM AL SHEIF	0	0	0	0	0	0	0	0	0	0	0	0	0	0	0	367 ام الشيف
368 AL GOZE IND. THIRD	0	0	0	2	2	12	11	0	0	0	0	0	0	0	0	368 القوز الصناعية الثالثة
369 AL GOZE IND. FOURTH	0	0	0	0	0	0	0	0	0	0	0	0	0	0	0	369 القوز الصناعية الرابعة
372 AL SAFOUH FIRST	0	0	0	0	0	0	0	0	0	0	0	0	0	0	0	372 الصفوح الاولى
373 AL BARSHAA FIRST	0	0	0	0	0	0	0	0	0	0	0	0	0	0	0	373 البرشاء الاولى
375 AL BARSHAA THIRD	0	0	0	0	0	0	0	0	0	0	0	0	0	0	0	375 البرشاء الثالثة
382 AL SOFOUH SECOND	0	0	0	0	0	0	0	0	0	0	0	0	0	0	0	382 الصفوح الثانية
383 -	0	0	0	0	0	0	0	0	0	0	0	0	0	0	0	383 -
392 AL MINA AL SEYAH	0	0	0	0	0	0	0	4	7	3	4	2	0	0	0	392 ميناء السياه
411 RAS AL KHOR	0	0	0	0	0	0	0	0	0	0	0	0	0	0	0	411 رأس الخور
416 NAD AL HAMAR	0	0	0	1	1	1	1	0	0	0	0	0	0	0	0	416 ناد الحمير
417 -	0	0	0	0	0	0	0	0	0	0	0	0	0	0	0	417 -

Type of Building	Est. Buildings				مبنى منطقة				Residential (3 Levels +)				مبنى سكني متعدد الطوابق				نوع المبنى	
	Bids. with Mez. & Undergr. Storeys	مبنى بها ميزانين و تحت الأرض	Undergr. Storeys	مبنى بها ميزانين فقط	Bids. with Mez. only	مبنى بها ميزانين فقط	Bids. with Mez. & Undergr. Storeys	مبنى بها ميزانين و تحت الأرض	Undergr. Storeys only	مبنى بها ميزانين فقط	Bids. with Mez. only	مبنى بها ميزانين فقط	Bids. with Mez. & Undergr. Storeys	مبنى بها ميزانين و تحت الأرض	Bids. with Mez. only	مبنى بها ميزانين فقط		
Community	عدد الكور تحت الأرض NO. of Undergr. Storeys	عدد الميزانين NO. of Mez.	عدد البتات NO. of Bids	عدد الكور تحت الأرض NO. of Undergr. Storeys	عدد الميزانين NO. of Mez.	عدد البتات NO. of Bids	عدد الكور تحت الأرض NO. of Undergr. Storeys	عدد البتات NO. of Bids	عدد الميزانين NO. of Mez.	عدد الكور تحت الأرض NO. of Undergr. Storeys	عدد البتات NO. of Bids	عدد الميزانين NO. of Mez.	عدد الكور تحت الأرض NO. of Undergr. Storeys	عدد البتات NO. of Bids	عدد الميزانين NO. of Mez.	عدد البتات NO. of Bids		
422 AL WARGAA SECOND	0	0	0	0	0	0	0	0	0	0	0	0	0	0	0	0	422	قرية الثانية
423 AL WARGAA THIRD	0	0	0	0	0	0	0	0	0	0	0	0	0	0	0	0	423	قرية الثانية
424 AL WARGAA FOURTH	0	0	0	0	0	0	0	0	0	0	0	0	0	0	0	0	424	قرية الرابعة
425 AL WARGAA FIFTH	0	0	0	0	0	0	0	0	0	0	0	0	0	0	0	0	425	قرية الخامسة
500 -	0	0	0	4	1	0	0	0	0	0	0	0	0	0	0	0	500	-
598 DUBAI INVESTMENT PARK	0	0	0	0	0	0	0	0	0	0	0	0	0	0	0	0	598	مجمع دبي للإستثمار الأول
599 JABAL AL INDUSTRIAL	0	0	0	0	0	0	0	0	0	0	0	0	0	0	0	0	599	حديقة علي الصناعية
600 -	0	0	0	0	0	0	0	0	0	0	0	0	0	0	0	0	600	-
611 BU KADRA	0	0	0	0	0	0	0	0	0	0	0	0	0	0	0	0	611	بو كدرة
612 RAS AL KHOR IND. FIRST	0	0	0	0	0	2	1	0	0	0	0	0	0	0	0	0	612	راس الخور الصناعية الأولى
613 RAS AL KHOR IND. SECON	0	0	0	0	0	28	15	0	0	0	0	0	0	0	0	0	613	راس الخور الصناعية الثانية
614 RAS AL KHOR IND. THIRD	0	0	0	0	0	0	0	0	0	0	0	0	0	0	0	0	614	راس الخور الصناعية الثالثة
615 MAD AL SHIBBA SECOND	0	0	0	0	0	0	0	0	0	0	0	0	0	0	0	0	615	مد الشيبا الثانية
621 WARSAN FIRST	0	0	0	0	0	0	0	0	0	0	0	0	0	0	0	0	621	ورسان الأولى
622 WARSAN SECOND	0	0	0	0	0	0	0	0	0	0	0	0	0	0	0	0	622	ورسان الثانية
Total Of Urban	44	34	30	29	19	423	364	117	105	75	146	100	1,336	1,136				جملته الحضر

المنطقة التخطيطية

توزيع الممتلكات حسب نوع الممتلكات (حضر / ريفي) - إمارة دبي
 BUILDINGS BY TYPE OF OWNERSHIP (URBAN / RURAL) - EMIRATE OF DUBAI

جدول (4.16) - 2014

Location	Type of Ownership	نوع الملكية					الموقع	
		Total	الخاص	عمومية / بلدية	حكومة (محلية)	حكومة (فيدرالية)		
Urban	1	10,150	8	9,792	20	299	61	1
	2	12,956	3	11,985	24	910	54	2
	3	25,011	48	23,049	78	1,568	248	3
	4	592	0	591	2	7	2	4
	5	1,082	5	515	10	547	5	5
	6	1,983	2	1,924	4	59	4	6
Total Of Urban		51,784	66	47,826	138	3,380	374	جدة الحضر
Rural								الريف
Al Khawanij		706	1	668	0	15	2	خديجة
Al Aweer		813	0	771	3	32	7	خديجة
Lehbab		329	0	302	1	25	1	الجب
Nazwa		15	0	13	0	2	0	جزيرة
El Rawya		115	0	109	0	4	2	جزيرة
Isaili		252	0	223	2	17	10	الشار
Mergem		203	0	191	1	10	1	معرض
Mergob		162	0	154	0	7	1	معرض
El Fogh		23	0	18	1	4	0	معرض
Halla		1,257	8	1,180	3	50	16	منا
Total Of Rural		3,875	9	3,649	11	166	40	جدة الريف
Total Of Emirate		55,659	75	51,475	149	3,546	414	جدة الإمارة

توزيع الممتلكات حسب النوع و المنطقة - إمارة دبي
 BUILDINGS BY TYPE AND OWNERSHIP - EMIRATE OF DUBAI

جدول (4.17) - 2014

Type of Bldg.	نوع المبنى	A - Urban					نوع الملكية	نوع المبنى
		Total	الخاص	عمومية / بلدية	حكومة (محلية)	حكومة (فيدرالية)		
Res. (1 level)	مسكن مستوى واحد	2,875	8	1,797	3	898	169	مسكن مستوى واحد
Res. (2 level)	مسكن مستويين	1,570	0	1,539	2	24	5	مسكن مستويين
Res. (3 level +)	مسكن مستويين أو ثلاثيات	4,235	2	4,080	12	130	11	مسكن مستويين أو ثلاثيات
Villa	فيلا	22,250	10	21,174	6	1,041	19	فيلا
Arabic House	بيت عربي	9,047	0	9,047	0	0	0	بيت عربي
Popular House	مسكن شعبي	2,605	0	2,605	0	0	0	مسكن شعبي
Shed	شدة	749	0	741	1	7	0	شدة
Sarakka	مسكنة	1,140	0	1,140	0	0	0	مسكنة
Cravan	كرافان	200	2	186	0	10	2	كرافان
Est. Bldg.	مبنى مؤسسات	7,071	43	5,492	114	1,254	168	مبنى مؤسسات
Other Traditional	أخرى تقليدية	42	1	25	0	16	0	أخرى تقليدية
Total Of Urban	جدة الحضر	51,784	66	47,826	138	3,380	374	جدة الحضر

توزيع الميراث حسب النوع و الملكية - امارة دبي
BUILDINGS BY TYPE AND OWNERSHIP - EMIRATE OF DUBAI

B - Rural

Type of Ownership	نوع الملكية				نوع الميراث
	جملة	البلدية	حكومة دبي	حكومة الاتحاد	
Type of Bldg.	نوع الميراث				نوع الميراث
	Total	Others	Private	Public/Local	
Res. (1 Level)	1,415	1	1,388	1	13
Res (2 Level)	8	1	7	0	0
Res (3 Level +)	1	0	1	0	0
Villa	729	4	711	0	7
Arabic House	206	0	206	0	0
Popular House	987	0	987	0	0
Shed	7	0	6	0	1
Sandaka	122	0	122	0	0
Cravan	91	0	78	0	8
Est. Bldg.	299	3	138	10	132
Other Traditional	10	0	5	0	5
Total Of Rural	3,875	9	3,649	11	166

جدول (4-18) - ريف

توزيع الميراث حسب النوع و الملكية - امارة دبي
BUILDINGS BY TYPE AND OWNERSHIP - EMIRATE OF DUBAI

C - Total Of Emirate

Type of Ownership	نوع الملكية				نوع الميراث
	جملة	البلدية	حكومة دبي	حكومة الاتحاد	
Type of Bldg.	نوع الميراث				نوع الميراث
	Total	Others	Private	Public/Local	
Res. (1 Level)	4,290	9	3,185	4	911
Res (2 Level)	1,578	1	1,546	2	24
Res (3 Level +)	4,236	2	4,081	12	130
Villa	22,979	14	21,885	6	1,048
Arabic House	9,253	0	9,253	0	0
Popular House	3,592	0	3,592	0	0
Shed	756	0	747	1	8
Sandaka	1,262	0	1,262	0	0
Cravan	291	2	264	0	18
Est. Bldg.	7,370	46	5,830	124	1,396
Other Traditional	52	1	30	0	21
Total Of Emirate	55,659	75	51,475	149	3,546


جدول (4-19) - امارة دبي

توزيع الماتريال حسب مادة البناء (حضر / ريفي) - إمارة دبي
 BUILDINGS BY BUILDING MATERIAL (URBAN / RURAL) - EMIRATE OF DUBAI

الموقع	مادة البناء	الخرق	الطوب	الحديد	الخشب	الطوب	الخرق	الطوب
الموقع	مادة البناء	الخرق	الطوب	الحديد	الخشب	الطوب	الخرق	الطوب
الموقع	مادة البناء	الخرق	الطوب	الحديد	الخشب	الطوب	الخرق	الطوب
الموقع	مادة البناء	الخرق	الطوب	الحديد	الخشب	الطوب	الخرق	الطوب
الحضر	1	10,150	22	19	7	1,929	8,473	1
	2	12,956	318	5	88	988	11,557	2
	3	25,011	476	226	74	1,512	22,523	3
	4	592	1	10	1	579	1	4
	5	1,082	4	0	5	12	1,061	5
	6	1,993	380	442	68	54	1,089	6
Total Of Urban		51,784	1,181	702	243	4,296	45,382	
Rural								
Al Khawanijj		706	35	0	38	232	401	
Al Aweer		813	17	4	21	337	434	
Lahbab		329	10	0	9	152	158	
Nizawa		15	0	0	0	2	13	
El Rawya		115	13	0	6	58	40	
Lasell		292	4	0	8	26	214	
Meergem		203	14	0	4	92	93	
Meergab		162	8	0	2	73	79	
El Fegeh		23	0	0	0	6	17	
Hatta		1,257	27	1	13	246	970	
Total Of Rural		3,875	128	5	101	1,222	2,419	
Total Of Emirate		55,659	1,309	707	344	5,518	47,791	

شكل (4.08) Figure

الماتريال حسب مادة البناء - حضر / ريفي
 BUILDINGS BY BUILDING MATERIAL-URBAN | RURAL



توزيع المباني حسب مادة البناء و نوع المبنى (حضر / ريفي) - إمارة دبي
BUILDINGS BY BUILDING MATERIAL & BLDG. TYPE (URBAN/ RURAL) - EMIRATE OF DUBAI

جدول (421) Table (421)

نوع المبنى Building Material	مبنى إجمالي Total		الريف Others		حضر Steel		خشب Wooden		طوبل Bricks		مبنى خرساني Concrete		مادة البناء Type of Building	
	ريف Rural	حضر Urban	ريف Rural	حضر Urban	ريف Rural	حضر Urban	ريف Rural	حضر Urban	ريف Rural	حضر Urban	ريف Rural	حضر Urban		
Reas (1 Level)	4,230	1,415	2,875	0	4	0	0	0	0	0	0	0	مبنى مسكون واحد Single Dwelling	
Reas (2 Level)	1,578	8	1,570	0	0	0	0	0	0	0	0	0	مبنى مسكونين Two Dwelling	
Reas (3 Level +)	4,236	1	4,235	0	0	0	0	0	0	0	0	0	مبنى مسكونين Multi Dwelling	
Villa	22,979	729	22,250	0	0	0	0	0	0	0	0	729	مبنى مسكونين Villa	
Arabic House	9,253	206	9,047	0	0	0	0	0	175	3,012	31	6,035	مبنى مسكونين Arabic House	
Popular House	3,992	987	2,605	0	0	0	0	0	14	153	973	2,482	مبنى مسكونين Popular House	
Shed	756	7	749	0	0	0	5	691	0	2	58	0	0	مبنى مسكونين Shed
Sanduka	1,262	122	1,140	118	1,133	0	0	4	0	0	7	0	0	مبنى مسكونين Sanduka
Caravan	291	91	200	0	0	0	0	91	200	0	0	0	0	مبنى مسكونين Caravan
Est. Bldg.	7,370	289	7,071	0	3	0	11	0	24	0	80	289	6,803	مبنى مسكونين Est. Bldg.
Other Traditional	52	10	42	10	41	0	0	0	0	0	1	0	0	مبنى مسكونين Other Traditional
Total Of Emirate	55,659	3,875	51,784	128	1,181	5	702	101	243	1,222	4,296	2,419	45,362	مبنى مسكونين Total Of Emirate

توزيع المباني حسب مادة البناء و تاريخ الإنجاز - إمارة دبي
BUILDINGS BY BUILDING MATERIAL & DATE OF CONST. - EMIRATE OF DUBAI

نوع المبنى Building Material	مبنى إجمالي Total		الريف Others		حضر Steel		خشب Wooden		طوبل Bricks		مبنى خرساني Concrete		تاريخ الإنجاز Date of Const.	
	ريف Rural	حضر Urban	ريف Rural	حضر Urban	ريف Rural	حضر Urban	ريف Rural	حضر Urban	ريف Rural	حضر Urban	ريف Rural	حضر Urban		
Before 1985	17,776	1,229	16,547	0	0	0	0	2	288	2,597	941	13,948	قبل 1985	
(85 - 89)	10,434	849	9,585	0	1	0	3	17	425	868	424	8,686	(85 - 89)	
(90 - 94)	9,292	864	8,428	0	2	0	5	17	334	457	525	7,947	(90 - 94)	
(95 - 97)	6,441	377	6,064	0	2	0	3	1	5	116	166	260	5,888	(95 - 97)
(98 - 99)	5,582	289	5,293	0	0	0	0	2	51	103	238	5,188	(98 - 99)	
(2000)	595	13	582	0	0	0	0	0	6	2	7	580	(2000)	
Not applicable	2,361	230	2,131	128	1,174	5	691	95	200	2	66	0	لا يطبق	
Under Const.	3,178	24	3,154	0	2	0	0	0	0	37	24	3,115	تحت الإنشاء	
Total Of Emirate	55,659	3,875	51,784	128	1,181	5	702	101	243	1,222	4,296	2,419	45,362	مبنى مسكونين Total Of Emirate

جدول (422) Table (422)

توزيع المباني حسب تاريخ الإعمار ونوع المبنى (حضر/ ريفي) - إمارة دبي
 BUILDINGS BY DATE OF CONSTRUCTION & TYPE OF BUILDING (URBAN / RURAL) - EMIRATE OF DUBAI

جدول (4.22) Table (4.22)
 تاريخ الإعمار
 تاريخ المبنى

Date Of Const.	المدينة الحضرية		ريفية		2000		1998 - 1999		1995 - 1997		1990 - 1994		1985 - 1989		1985 قبل	
	Total Of Entrances	Under Const.	Rural	Urban	Rural	Urban	Rural	Urban	Rural	Urban	Rural	Urban	Rural	Urban	Rural	Urban
Building Type*	Total	Rural	Urban	Rural	Urban	Rural	Urban	Rural	Urban	Rural	Urban	Rural	Urban	Rural	Urban	Urban
Ros. (1 Level)	4,290	1,415	2,875	2	69	6	4	64	123	202	322	1,085	477	625	416	767
Ros. (2 Level)	1,578	8	1,570	0	154	0	4	0	86	0	128	1	261	1	432	6
Ros. (3 Level) +	4,236	1	4,235	0	368	0	68	0	425	0	610	0	892	0	897	1
Villa	22,979	729	22,250	19	2,101	5	421	41	3,602	69	3,932	230	4,346	196	3,981	168
Asphic House	9,253	206	9,047	0	25	1	7	4	54	16	83	78	441	67	1,574	40
Popular House	3,592	987	2,605	0	12	0	9	162	5	133	9	141	46	35	680	516
Real Bldg:	7,370	299	7,071	3	425	1	69	18	998	31	1,100	92	1,357	73	1,396	81
Total Of Entrance	53,298	3,645	49,653	24	3,154	13	582	289	5,293	377	6,064	864	8,428	849	9,585	16,547

* - لا يشمل طراز المباني الممتدة على أكثر من طابقين (Excluding other type of buildings (Non-Applicable).)

توزيع المباني حسب النوع وعدد المداخل المستقلة (حضر/ ريفي) - إمارة دبي
 BUILDINGS BY TYPE & NO. OF INDEPENDENT ENTRANCES (URBAN / RURAL) - EMIRATE OF DUBAI

جدول (4.24) Table (4.24)
 نوع المبنى
 نوع المبنى

NO. OF Entrances	المدينة الحضرية		ريفية		الريف		المدينة الحضرية		ريفية		المساكن المتعددة المداخل (أكثر من 2 مداخل)		المساكن المتعددة المداخل (2 مداخل)		المساكن المتعددة المداخل (1 مداخل)	
	Total	Urban	Rural	Total	Urban	Other	Urban	Rural	Urban	Rural	Residential (over 2 levels)	Residential (2 levels)	Residential (1 level)	Urban	Rural	
1	10,150	110	372	1,200	8,468	0	25	244	3,334	104	315	703	2,211	5	14	157
2	12,956	18	200	1,559	11,179	2	75	984	8,547	13	60	167	1,153	1	4	49
3	25,011	93	492	2,579	21,847	13	132	1,594	15,547	73	315	760	3,154	1	28	136
4	592	0	0	144	448	0	0	142	444	0	0	0	0	0	1	0
5	1,082	0	0	43	1,039	0	0	32	1,012	0	0	0	0	0	3	0
6	1,993	0	5	573	1,415	0	5	572	1,353	0	0	19	0	0	0	13
Total Of Urban	51,764	221	1,069	6,098	44,396	15	237	3,568	30,237	190	690	1,530	6,537	7	46	342
Total Of Rural	51,764	221	1,069	6,098	44,396	15	237	3,568	30,237	190	690	1,530	6,537	7	46	342

* - لا يشمل طراز المباني الممتدة على أكثر من طابقين (Excluding other type of buildings (Non-Applicable).)

Location	المدينة الحضرية	ريفية	الريف	المدينة الحضرية	ريفية	المساكن المتعددة المداخل (أكثر من 2 مداخل)	المساكن المتعددة المداخل (2 مداخل)	المساكن المتعددة المداخل (1 مداخل)
Urban	10,150	110	372	1,200	8,468	0	25	244
1	10,150	110	372	1,200	8,468	0	25	244
2	12,956	18	200	1,559	11,179	2	75	984
3	25,011	93	492	2,579	21,847	13	132	1,594
4	592	0	0	144	448	0	0	142
5	1,082	0	0	43	1,039	0	0	32
6	1,993	0	5	573	1,415	0	5	572
Total Of Urban	51,764	221	1,069	6,098	44,396	15	237	3,568
Rural	51,764	221	1,069	6,098	44,396	15	237	3,568
Al Khawanij	706	0	4	28	674	0	1	19
Al Aweer	12,956	0	8	92	713	0	2	54
Lehbab	329	0	0	9	320	0	0	9
Nizwa	15	0	2	1	12	0	2	1
El Rawwa	115	0	3	112	0	0	3	61
Liwelli	282	0	3	15	224	0	0	18
Margan	203	1	1	9	192	0	1	8
Margab	182	0	1	8	153	0	0	7
El Fogeh	23	0	0	4	19	0	0	4
Haba	1,257	0	8	50	1,199	0	4	44
Total Of Rural	3,875	1	27	219	3,628	0	10	164
Total Of Entrance	55,639	222	1,096	6,317	48,024	15	247	3,732

توزيع القدرات حسب منطقة (حضر/ ريفي) - إمارة دبي
BUILDINGS BY PARKS CAPACITY (URBAN / RURAL) - EMIRATE OF DUBAI

جدول (4.22) المخطط

Location	موقع	عدد الحدائق		Building by/its Parks capacity										مجموع الحدائق	
		عدد الحدائق Total of Parks	عدد الحدائق Estimate of Parks	عدد الحدائق Capacity of Parks	30+	20-29	15-19	10-14	5-9	3-4	2	1	Without		
1	61,552	33,716	384	27,452	30,204	213	103	67	119	215	457	542	491	7,943	
2	35,722	13,202	461	21,959	27,666	12,856	108	59	25	69	432	1,404	2,479	2,309	6,071
3	97,656	36,020	931	61,007	78,774	25,011	418	238	50	286	632	1,768	7,681	3,266	10,652
4	1,057	483	3	571	1,103	992	6	2	1	2	11	84	113	40	333
5	4,394	3,962	1	531	6,125	1,082	47	32	24	106	113	33	9	291	4427
6	6,182	5,000	37	1,145	6,380	1,993	16	35	35	60	161	163	91	60	1,372
Total Of Urban	206,965	92,483	1,817	112,665	148,252	51,784	808	469	242	622	1,564	3,909	10,915	6,457	26,798
Rural															
Al Khatem/	424	47	0	377	570	706	1	1	1	4	23	53	62	20	541
Al Aweer	715	92	15	608	1,218	813	4	4	1	9	19	68	78	23	607
Lehbab	230	20	17	193	228	329	1	1	0	0	13	11	19	14	270
Naxxa	23	8	0	15	32	15	0	0	2	0	2	2	3	0	8
El Rayya	64	20	10	34	0	115	0	0	0	0	0	0	0	0	115
Lesail	553	73	55	425	617	252	3	1	0	3	30	33	38	61	83
Mergem	86	2	0	84	122	203	1	1	0	1	1	0	1	2	3
Margab	38	1	0	37	0	162	0	0	0	0	0	0	0	0	162
El Fagah	0	0	0	0	11	23	0	0	0	0	1	0	0	0	22
Halia	709	129	9	571	1,067	1,257	5	12	5	2	11	70	157	66	939
Total Of Rural	2,842	392	106	2,344	3,865	3,875	15	14	5	22	97	246	389	187	2,922
Total Of Emirate	209,807	92,875	1,923	115,009	153,117	55,659	823	481	247	644	1,661	4,155	11,284	6,644	29,720

مجموع الحدائق حسب المنطقة

توزيع القدرات حسب منطقة (حضر/ ريفي) - إمارة دبي
BUILDINGS BY PARKS CAPACITY & COMMUNITY (URBAN) - EMIRATE OF DUBAI

جدول (4.23) المخطط

Community	موقع	عدد الحدائق	عدد الحدائق	Building by/its Parks capacity										مجموع الحدائق	
				عدد الحدائق Total of Parks	عدد الحدائق Estimate of Parks	عدد الحدائق Capacity of Parks	30+	20-29	15-19	10-14	5-9	3-4	2		1
111 -	427	126	0	301	790	706	4	2	1	1	0	0	0	0	0
112 AL RASS	2,216	1,805	11	400	309	395	4	2	0	1	2	0	1	384	
113 AL DHAGANA	765	548	8	209	136	382	1	0	0	0	0	0	0	3	
114 AL BUREIN	1,581	1,511	2	68	58	328	1	1	0	0	0	0	0	1	
115 AL SABHA	946	842	0	104	20	102	0	1	0	0	0	0	0	101	
116 AVAL NAHIR	981	768	51	162	345	293	1	0	2	1	0	1	1	0	
117 AL MUKARR	2,330	1,410	29	911	31	585	0	0	1	1	1	0	1	581	
118 NAH	4,983	3,440	27	1,516	653	797	7	3	0	5	7	9	4	4	
119 AL REGA	4,322	3,683	13	616	1,323	126	11	0	0	2	1	1	1	0	
120 AL KHIBRA	1,463	1,463	0	0	486	20	2	4	3	1	1	0	1	0	
121 CONDUCE DEIRA	1,424	289	4	1,131	829	411	6	3	0	3	5	37	49	31	
122 AL BAYRAH	4,902	2,079	50	2,773	2,976	829	14	28	15	26	31	34	59	93	
123 AL MUTEINA	13,110	6,091	158	6,861	7,170	486	90	45	34	36	28	9	0	5	
124 AL MURKAT	1,889	1,463	3	403	2,547	28	13	1	0	0	0	0	0	5	
125 REGA AL BUREIN	2,616	65	4	2,547	442	1,391	1	1	0	5	10	35	36	71	
126 ABU YAH	6,352	2,011	6	4,335	1,072	1,730	6	5	2	15	7	10	26	35	
127 HOR AL ANZ	43	40	0	3	0	0	0	0	0	0	0	0	0	1	
128 AL KHIBRA	5,287	4,588	16	43	5,463	27	9	2	1	0	1	0	0	14	
129 PORT SNEED	1,559	40	1	1,548	980	1,030	1	0	0	0	13	81	215	172	
130 HOR AL ANZ EAST	2,687	704	0	1,983	3,085	311	33	5	0	2	28	79	63	57	
131 AL HAMRYIA PORT	957	107	0	850	807	309	0	0	0	2	40	106	75	44	
132 AL WAREDA	312	0	0	312	340	160	0	0	0	0	2	34	102	14	
133 HOR AL ANZ EAST	4,985	3,645	20	1,300	1,920	883	10	5	3	7	8	65	464	143	

مجموع الحدائق حسب المنطقة

Community

No. of car عدد السيارات	حديقة السيارات Total of Car Emp. owner	حديقة السيارات * Ind's in Coll. Dwell.	حديقة السيارات HHS owner	سعة الموقف Capacity of Parks in Buildings	عدد المباني No of Buildings	Building by its Parks capacity										المباني حسبة سعة موقف السيارات 30 + 20 - 29 15 - 19 10 - 14 5 - 9 3 - 4 2 1	بدون Without	المجمعة المخططة
						30 +	20 - 29	15 - 19	10 - 14	5 - 9	3 - 4	2	1					
215	UM RAMMOOL	4,867	4,718	0	149	2,401	664	20	17	8	24	53	51	82	18	391	215	رمول
216	AL RASHIDIYA	5,160	235	0	4,925	3,552	2,442	5	1	2	8	59	275	571	459	1,062	216	رشيدية
221	DUBAI AIRPORT	862	855	0	7	2,187	48	9	0	0	1	1	0	0	0	37	221	مطار دبي الدولي
226	AL TWAR FIRST	2,141	292	0	1,849	2,638	694	9	0	1	5	35	133	126	118	267	226	مطار دبي الثاني
227	AL TWAR SECOND	798	4	0	794	828	343	0	0	0	1	24	119	116	44	40	227	مطار دبي الثاني
228	AL TWAR THIRD	1,095	9	0	1,086	1,319	613	0	1	1	1	39	170	196	54	151	228	مطار دبي الثاني
231	AL NAHDA FIRST	165	60	0	105	110	5	1	0	0	0	0	0	0	0	4	231	نخلة الأولى
232	AL QUSAIS FIRST	3,937	511	10	3,416	2,882	122	26	7	1	2	3	0	0	0	83	232	القويسين الأولى
233	AL QUSAIS SECOND	1,284	244	20	1,020	1,038	422	12	5	1	3	2	6	12	27	354	233	القويسين الثانية
234	AL QUSAIS THIRD	1,180	18	0	1,162	820	891	0	0	0	0	10	50	86	424	321	234	القويسين الثالثة
241	AL NAHDA SECOND	0	0	0	0	50	3	1	0	0	0	0	0	0	0	2	241	نخلة الثانية
242	AL QUSAIS IND. FIRST	1,673	1,396	0	277	817	310	3	16	0	2	2	1	0	0	286	242	القويسين الصناعية الأولى
243	AL QUSAIS IND. SECOND	1,146	903	0	243	251	165	1	0	1	0	17	2	2	0	142	243	القويسين الصناعية الثانية
244	MUHASANAH THIRD	172	0	0	172	278	167	0	0	0	0	10	50	19	5	83	244	محيطية الثالثة
245	MUHASANAH FOURTH	590	11	0	579	63	1,045	0	0	0	1	0	0	0	57	987	245	محيطية الرابعة
246	AL QUSAIS IND. THIRD	207	198	0	9	0	137	0	0	0	0	0	0	0	0	137	246	القويسين الصناعية الرابعة
247	AL QUSAIS IND. FOURTH	97	26	0	71	100	9	2	0	0	0	0	0	0	0	7	247	القويسين الصناعية الرابعة
248	AL QUSAIS IND FIFTH	0	0	0	0	120	6	2	0	0	0	0	0	0	0	4	248	القويسين الصناعية الخامسة
251	MURDAF	2,293	24	0	2,269	2,552	1,881	0	0	0	0	37	166	462	859	357	251	مردف
252	MUSHRAIF PARK	2	2	0	0	0	5	0	0	0	0	0	0	0	0	5	252	حديقة مشرف
261	MUHASANAH FIRST	1,455	35	1	1,419	1,752	421	3	3	6	8	102	163	69	9	58	261	محيطية الأولى
262	AL MEZHAR FIRST	551	87	3	461	477	567	1	0	0	1	8	45	86	23	403	262	المزارع الأولى
263	AL MEZHAR SECOND	229	0	0	229	429	411	0	0	0	0	9	56	73	55	218	263	المزارع الثانية
264	MUHASANAH SECOND	541	29	407	105	742	559	3	4	1	7	10	18	13	0	503	264	محيطية الثانية
265	QUAD AL MUTEEN	0	0	0	0	0	1	0	0	0	0	0	0	0	0	1	265	عرة المتين
267	-	0	0	0	0	0	1	0	0	0	0	0	0	0	0	1	267	-
268	-	0	0	0	0	0	1	0	0	0	0	0	0	0	0	1	268	-

Community

No. of car	حديقة السيارات	حديقة السيارات HHS owner	سعة الحديقة المبني	Building by its Parks capacity							المجموع حسب سعة مواقف السيارات	المجموع حسب سعة مواقف السيارات	بدون Without	المحافظة التخطيطية			
				30 +	20 - 29	15 - 19	10 - 14	5 - 9	3 - 4	2					1		
311 AL SHANDAGA	98	98	0	0	29	0	0	0	0	0	0	0	0	0	29	الشمسة 311	
312 AL SAG AL KABEER	5,808	2,929	11	2,868	301	836	3	3	0	0	1	0	0	0	829	الحدائق الكبرى 312	
313 AL HURAIRA	3,597	1,151	3	2,443	2,831	375	19	17	9	22	30	8	2	5	263	الشمسة 313	
314 UM HURAIR FIRST	600	237	23	340	498	152	3	3	0	1	3	2	0	0	38	الشمسة 314	
315 UM HURAIR SECOND	1,084	446	200	438	2,067	152	9	6	0	1	0	0	39	64	33	الشمسة 315	
316 AL RAFFA	4,134	1,298	58	2,778	3,031	377	35	18	8	16	11	2	7	264	الشمسة 316		
317 AL MANKHOOL	7,582	2,305	23	5,254	6,781	402	64	31	9	1	3	31	45	40	178	الشمسة 317	
318 AL KARAMA	14,810	5,492	1	9,317	5,294	645	52	51	18	20	44	4	4	0	452	الشمسة 318	
319 OUD METHA	1,483	973	0	510	1,956	107	22	2	0	4	0	1	1	1	3	74	عبدمنعم 319
321 AL MINA	315	182	8	125	266	84	2	1	2	2	3	11	2	1	60	الشمسة 321	
322 AL HUDAIBA	1,826	257	0	1,569	1,409	175	15	7	0	9	11	43	30	4	56	الشمسة 322	
323 AL JAELIYA	2,252	388	7	1,857	1,333	758	5	1	2	4	17	133	126	49	421	الشمسة 323	
324 AL KIFAF	168	167	0	1	0	5	0	0	0	0	0	0	0	0	5	الشمسة 324	
325 ZAABEL FIRST	455	0	0	455	243	256	1	0	0	2	6	25	20	13	189	الشمسة 325	
326 AL JADAF	739	729	0	10	600	360	3	2	1	4	10	6	16	1	317	الشمسة 326	
332 JUWEIRA FIRST	3,520	620	0	2,900	3,801	1,923	7	7	5	9	27	165	1,035	292	376	الشمسة 332	
333 AL BADA	4,850	1,789	5	3,056	1,829	1,920	8	3	1	4	11	71	347	314	1,161	الشمسة 333	
334 AL SATTVA	4,188	1,019	5	3,164	1,587	2,453	8	12	1	3	11	69	107	126	2,116	الشمسة 334	
335 TRADE CENTER FIRST	4,939	3,383	147	1,409	5,751	36	25	0	0	0	0	0	0	0	11	الشمسة 335	
336 TRADE CENTER SECOND	4,002	2,138	135	1,729	2,307	50	13	1	0	0	3	0	13	8	12	الشمسة 336	
337 ZAABEL SECOND	693	109	0	584	967	187	1	7	1	8	71	67	15	5	12	الشمسة 337	
342 JUWEIRA SECOND	2,347	69	0	2,278	2,444	1,240	5	0	0	2	22	164	476	485	86	الشمسة 342	
343 AL WASL	4,223	877	0	3,346	4,483	1,557	27	8	2	15	26	109	839	41	490	الشمسة 343	
345 -	47	42	1	4	472	29	3	0	2	1	0	0	0	0	23	-	
347 AL MERKAD	8	8	0	0	4	122	9	1	1	0	0	0	1	0	6	الشمسة 347	
352 JUWEIRA THIRD	2,833	88	0	2,745	3,656	1,442	6	5	3	19	56	196	848	237	72	الشمسة 352	
353 AL SAFFA FIRST	1,703	99	2	1,602	2,507	982	7	2	1	7	17	57	713	39	139	الشمسة 353	

المدينة: القطيف

Community	No. of car مطبات السيارات Total of Car	حوزة المطبات و ممتلك Est. owner	* مطبات المستخدمة in Coll. Dwell.	حوزة الذرية owner	سعة المطبات Capacity of Parks in Buildings	عدد المطبات No. of Buildings	Building by its Parks capacity										المطبات حسب سعة المطبات المطبات حسب سعة المطبات	بدون Without
							30 +	20 - 29	15 - 19	10 - 14	5 - 9	3 - 4	2	1				
354 AL GOZE FIRST	2,548	799	2	1,747	3,042	1,233	9	5	1	12	30	139	319	413	305	354	القرى الأولى	
355 AL GOZE SECOND	171	0	26	145	69	179	0	0	2	4	4	4	4	2	163	355	قرى ثانية	
356 UM SUQAIM FIRST	2,262	44	0	2,218	1,994	1,228	2	2	1	7	49	101	508	148	410	356	المعلم الأولى	
357 AL SAFFA SECOND	884	203	0	681	1,115	536	1	1	2	3	7	62	307	90	63	357	صفا ثانية	
358 AL GOZE THIRD	637	636	0	1	716	79	1	2	2	8	24	21	11	0	10	358	قرى ثالثة	
359 AL GOZE FOURTH	0	0	0	0	0	21	0	0	0	0	0	0	0	0	21	359	قرى رابعة	
362 UM SUQAIM SECOND	1,607	17	0	1,590	1,675	954	1	2	1	4	14	75	468	192	197	362	المعلم ثالثة	
363 AL MANARA	731	20	0	711	930	538	2	0	1	1	1	31	304	104	94	363	منارة	
364 AL GOZE IND. FIRST	1,826	1,801	15	10	2,825	319	13	17	6	54	41	60	25	6	97	364	قرى الصناعية الأولى	
365 AL GOZE IND. SECOND	756	749	3	4	208	250	1	1	0	3	6	14	14	11	4	210	قرى الصناعية ثالثة	
366 UM SUQAIM THIRD	1,002	172	0	830	1,194	510	3	0	0	2	5	17	178	178	127	366	المعلم ثالثة	
367 UM AL SHEIF	328	29	0	299	388	262	0	1	0	0	1	23	104	78	55	367	المعلم	
368 AL GOZE IND. THIRD	1,951	1,896	47	8	1,101	408	9	5	6	7	10	14	9	1	347	368	قرى الصناعية ثالثة	
369 AL GOZE IND. FOURTH	1,175	1,114	58	3	274	537	2	0	0	0	3	1	1	0	530	369	قرى الصناعية الرابعة	
372 AL SAFOUH FIRST	871	10	0	861	764	421	0	1	0	2	31	24	145	182	36	372	الأولى	
373 AL BARSHAHA FIRST	300	61	0	239	505	366	3	1	0	1	0	1	32	110	218	373	قرى الأولى	
375 AL BARSHAHA THIRD	108	0	0	108	125	77	0	0	0	0	0	0	62	1	14	375	قرى ثالثة	
382 AL SOFOUH SECOND	572	43	35	494	2,035	335	10	1	2	2	2	1	289	8	20	382	صفا ثالثة	
383 -	1,629	1,384	0	245	1,653	191	10	4	2	3	17	0	121	15	19	-	383	-
392 AL MINA AL SEVAHI	296	149	116	31	1,625	111	7	0	0	0	0	0	100	0	4	392	الميناء	
411 RAS AL KHOR	330	283	0	47	314	46	3	2	1	0	2	0	0	29	9	411	رأس الخور	
416 NAD AL HAWAR	726	200	3	523	789	540	3	0	0	2	9	84	113	11	318	416	ناد الحمر	
417 -	0	0	0	0	0	1	0	0	0	0	0	0	0	0	1	-	417	-
421 AL WARQA FIRST	1	0	0	1	0	1	0	0	0	0	0	0	0	0	1	421	قرى الأولى	
422 AL WARQA SECOND	0	0	0	0	0	1	0	0	0	0	0	0	0	0	1	422	قرى ثالثة	
423 AL WARQA THIRD	0	0	0	0	0	1	0	0	0	0	0	0	0	0	1	423	قرى ثالثة	
424 AL WARQA FOURTH	0	0	0	0	0	1	0	0	0	0	0	0	0	0	1	424	قرى ثالثة	

المناطق التخطيطية

Community	No. of car جولة السيارات Total of Car	No. of car سيارة و عجلية Est. & Emp. owner	عدد السيارات * 2013 المستحق Coll. dwell.	عدد H/S owner	سعة التوقف الاجلبي Capacity of Parks in Buildings	عدد المباني No. of Buildings	Building by/its Parks capacity							بدون Without	المجموع حسب سعة مواقف السيارات			
							30 +	20 - 29	15 - 19	10 - 14	5 - 9	3 - 4	2			1		
425 AL WARGAQA FIFTH	0	0	0	0	0	1	0	0	0	0	0	0	0	0	0	0	1	425 فورقاة الخامسة
500 -	4,380	3,848	1	531	5,914	1,007	45	29	20	106	112	31	9	291	364	1	500 -	
588 DUBAI INVESTMENT PARK2	0	0	0	0	75	4	1	1	1	0	0	0	0	0	0	1	588 مجمع دبي للاستثمار الأول	
599 JABAL AL INDUSTRIAL	114	114	0	0	136	71	1	2	3	0	1	2	0	0	0	62	599 جبل علي الصناعية	
600 -	742	14	37	691	1,279	619	3	1	1	3	38	51	37	33	452	600 -		
611 BU KADRA	64	63	0	1	160	9	2	0	0	1	0	0	0	0	0	6	611 بو كادرا	
612 RAS AL KHOR IND. FIRST	1,463	1,185	0	278	28	386	0	0	0	2	1	6	0	0	377	612 رأس الخور الصناعية الأولى		
613 RAS AL KHOR IND. SECOND	3,519	3,475	0	44	3,179	829	7	34	32	55	101	97	36	22	445	613 رأس الخور الصناعية الثانية		
614 RAS AL KHOR IND. THIRD	245	245	0	0	505	8	4	0	1	0	0	0	0	0	3	614 رأس الخور الصناعية الثالثة		
615 MAD AL SHIBA SECOND	128	1	0	127	215	110	0	0	1	1	18	14	12	1	63	615 مد الشبا الثانية		
616 MAD AL SHIBA THIRD	0	0	0	0	0	0	0	0	0	0	0	0	0	0	0	15	616 مد الشبا الثالثة	
621 WARSAN FIRST	0	0	0	0	0	15	0	0	0	0	0	0	0	0	0	15	621 ورسان الأولى	
622 WARSAN SECOND	21	17	0	4	14	17	0	0	0	0	2	0	0	0	4	11	622 ورسان الثانية	
Total Of Urban	206,965	92,483	1,817	112,665	149,252	51,784	808	469	242	622	1,564	3,909	10,915	6,457	26,798	11	جولة حضر	

* Collectiv Laborers & Public Institutions.

* جمعيات العمال و المؤسسات العامة.

توزيع القدرات حسب النوع و سعة مواقف السيارات - إمارة دبي
 BUILDINGS BY TYPE & PARKS CAPACITY - EMIRATE OF DUBAI

Type of Building	عدد السيارات		سعة سعة مواقف السيارات										نوع المبنى			
	عدد السيارات No. of car	عدد المالكين No. of owner	30+	20-29	15-19	10-14	5-9	3-4	2	1	Without	بدون				
Res. (1 Level)	3,167	496	488	2,183	1,913	2,875	4	3	2	19	23	29	469	65	2,611	مبنى سكني ريفي
Res. (2 Level)	5,944	1,817	273	3,854	1,738	1,570	13	12	2	16	21	26	21	15	1,444	مبنى سكني
Res. (3 Level +)	81,803	30,150	854	50,799	45,187	4,235	439	231	97	131	178	69	8	7	3,075	مبنى سكني عالي الارتفاع
Villa	35,971	581	19	35,571	37,745	22,250	5	16	11	69	707	2,722	8,693	4,891	4,936	فيلا
Arabic House	14,248	480	0	13,768	3,995	9,047	0	2	0	4	71	336	731	882	7,021	مبنى سكني
Popular House	4,914	20	0	4,894	3,320	2,605	0	0	0	1	71	354	600	514	1,065	مبنى سكني
Shed	2,069	324	3	1,619	749	1	9	10	40	58	91	32	14	494	شقة	
Sanduka	819	22	3	794	179	1,140	2	0	0	1	1	13	15	1,107	مساحة	
Cravan	145	15	0	130	37	200	0	1	0	1	0	0	2	1	195	كرافان
Est. Bldg	57,787	96,751	179	857	53,361	7,071	341	195	119	340	432	281	148	53	5,164	مبنى سكني
Other Traditional	98	98	0	158	42	3	0	1	0	2	0	0	0	0	36	أخرى غير تقليدية
Total Of Urban	206,965	82,483	1,817	112,665	149,232	51,784	808	469	242	622	1,564	3,909	10,915	6,457	26,798	مجموع الحضر

* جميعت فقط في المناطق الحضرية.

توزيع القدرات حسب النوع و سعة مواقف السيارات - إمارة دبي
 BUILDINGS BY TYPE & PARKS CAPACITY - EMIRATE OF DUBAI

Type of Building	عدد السيارات		سعة سعة مواقف السيارات										نوع المبنى			
	عدد السيارات No. of car	عدد المالكين No. of owner	30+	20-29	15-19	10-14	5-9	3-4	2	1	Without	بدون				
Res. (1 Level)	552	131	99	322	333	1,415	3	2	0	3	5	11	37	17	1,337	مبنى سكني ريفي
Res. (2 Level)	17	8	0	9	12	8	0	0	0	1	0	0	0	0	7	مبنى سكني
Res. (3 Level +)	308	2	0	306	686	729	1	0	1	3	35	62	91	23	513	مبنى سكني عالي الارتفاع
Villa	138	2	0	136	20	206	0	0	0	0	2	5	2	197	فيلا	
Arabic House	1,519	3	0	1,516	1,400	987	0	0	0	1	38	161	232	139	416	مبنى سكني
Popular House	1	1	0	0	2	7	0	0	0	0	0	1	0	1	6	مبنى سكني
Shed	14	0	3	11	4	122	0	0	0	0	1	0	0	121	شقة	
Sanduka	17	0	0	17	5	91	0	0	0	0	0	0	0	5	86	كرافان
Cravan	274	245	4	25	1,403	299	11	10	4	14	19	9	3	1	228	مبنى سكني
Est. Bldg	0	0	0	0	0	10	0	0	0	0	0	0	0	0	10	مبنى سكني عالي الارتفاع
Other Traditional	0	0	0	0	0	0	0	0	0	0	0	0	0	0	10	أخرى غير تقليدية
Total Of Rural	2,842	392	106	2,344	3,865	3,875	15	12	5	22	97	246	369	187	2,822	مجموع الريف

* جميعت فقط في المناطق الحضرية.

جدول (4.20) م

C - Total Of Emirate

ج - اجمالي امارتي

Table (4.23) - 1994

Type of Building	No of car		عدد السيارات		Building by/its Parks capacity							المسكن حسب سعة مواقف السيارات	المسكن Without	نوع المسكن		
	مسكن Emp. owner	مسكن Other	مسكن Emp. owner	مسكن Other	30 +	20 - 29	15 - 19	10 - 14	5 - 9	3 - 4	2				1	
Res. (1 Level)	3,719	627	587	2,505	2,246	4,290	7	5	2	22	28	40	506	82	3,598	مسكن سكني ريفي
Res. (2 Level)	5,961	1,825	273	3,863	1,750	1,578	13	12	2	17	21	28	21	15	1,451	مسكن سكني
Res. (3 Level +)	36,279	583	19	35,677	38,431	22,979	6	16	12	72	742	2,794	8,984	4,914	5,449	مسكن متعدد الطوابق
Arabic House	6,433	23	0	6,410	4,720	3,992	0	2	0	4	71	338	796	884	7,218	بيت عربي
Popular House	2,070	2,044	1	25	1,621	756	1	9	10	40	58	97	33	14	500	مسكن عادي
Shed	833	32	6	795	183	1,262	2	0	0	1	1	2	13	15	1,228	مسكن
Caravan	162	15	0	147	42	291	0	1	0	1	0	0	2	6	281	مسكن
Est. Bldg	58,061	96,996	183	882	54,764	7,370	352	205	123	354	451	290	149	54	5,392	مبنى
Other Traditional	98	98	0	0	158	52	3	0	1	0	2	0	0	0	46	مبنى تقليدي
Total of Emirate	209,807	92,875	1,923	115,008	153,117	55,659	823	481	247	644	1,681	4,155	11,284	6,644	29,720	مجموع امارتي

Collective Labors & Public Institutions.

مجموعات العمل و المؤسسات العامة.

الباب الخامس
CHAPTER FIVE

خصائص الوحدات السكنية
CHARACTERISTICS OF HOUSING UNITS

الباب الخامس : خصائص الوحدات السكنية

CH.5 : CHARACTERISTICS OF HOUSING UNITS

TABLE TITLE	رقم الصفحة Page No.	رقم الجدول Table No.	عنوان الجدول
• BUILDINGS BY NO. OF HOUSING UNITS & BUILDING TYPE (URBAN) - EMIRATE OF DUBAI	133	5.01	• توزيع المباني حسب عدد الوحدات السكنية ونسوع المباني (حضر) - إمارة دبي
• BUILDINGS BY NO. OF HOUSING UNITS & BUILDING TYPE (RURAL) - EMIRATE OF DUBAI	134	5.02	• توزيع المباني حسب عدد الوحدات السكنية ونسوع المباني (ريف) - إمارة دبي
• BUILDINGS BY NO. OF HOUSING UNITS & BUILDING TYPE - EMIRATE OF DUBAI	135	5.03	• توزيع المباني حسب عدد الوحدات السكنية ونوع المباني - إمارة دبي
• HOUSING UNITS BY TYPE (URBAN / RURAL) - EMIRATE OF DUBAI	136	5.04	• توزيع الوحدات السكنية حسب النوع (حضر / ريف) - إمارة دبي
• HOUSING UNITS BY TYPE & COMMUNITY (URBAN) - EMIRATE OF DUBAI	138	5.05	• توزيع الوحدات السكنية حسب النوع والمنطقة التخطيطية (حضر) - إمارة دبي
• HOUSING UNITS BY TYPE & BUILDING TYPE (URBAN) - EMIRATE OF DUBAI	143	5.06	• توزيع الوحدات السكنية حسب النوع ونسوع المباني (حضر) - إمارة دبي
• HOUSING UNITS BY TYPE & BUILDING TYPE (RURAL) - EMIRATE OF DUBAI	144	5.07	• توزيع الوحدات السكنية حسب النوع ونسوع المباني (ريف) - إمارة دبي
• HOUSING UNITS BY TYPE & BUILDING TYPE - EMIRATE OF DUBAI	145	5.08	• توزيع الوحدات السكنية حسب النوع ونوع المباني - إمارة دبي
• HOUSEHOLDS , COLLECTIVE LABORS & PUBLIC INSTS. BY TYPE OF HOUSING UNIT (URBAN) - EMIRATE OF DUBAI	146	5.09	• توزيع الأسر وتجمعات العمال والمسكن العامة حسب نوع الوحدة السكنية (حضر) - إمارة دبي
• HOUSEHOLDS , COLLECTIVE LABORS & PUBLIC INSTS. BY TYPE OF HOUSING UNIT (RURAL) - EMIRATE OF DUBAI	147	5.10	• توزيع الأسر وتجمعات العمال والمسكن العامة حسب نوع الوحدة السكنية (ريف) - إمارة دبي
• HOUSEHOLDS , COLLECTIVE LABORS & PUBLIC INSTS. BY TYPE OF HOUSING UNIT - EMIRATE OF DUBAI	148	5.11	• توزيع الأسر وتجمعات العمال والمسكن العامة حسب نوع الوحدة السكنية - إمارة دبي
• HOUSING UNITS BY TYPE OF USAGE (URBAN / RURAL) - EMIRATE OF DUBAI	149	5.12	• توزيع الوحدات السكنية حسب نوع الاستخدام (حضر / ريف) - إمارة دبي
• HOUSING UNITS BY TYPE OF USAGE & TYPE (URBAN) - EMIRATE OF DUBAI	151	5.13	• توزيع الوحدات السكنية حسب نوع الاستخدام ونسوع الوحدة (حضر) - إمارة دبي
• HOUSING UNITS BY TYPE OF USAGE & TYPE (RURAL) - EMIRATE OF DUBAI	152	5.14	• توزيع الوحدات السكنية حسب نوع الاستخدام ونسوع الوحدة (ريف) - إمارة دبي

TABLE TITLE	رقم الصفحة Page No.	رقم الجدول Table No.	عنوان الجدول
• PAID ANNUAL RENT FOR HOUSING UNIT BY TYPE (URBAN / RURAL) - EMIRATE OF DUBAI	183	5.30	• الإيجار السنوي المنفوع عن الوحدة السكنية حسب النوع (حضر / ريف) - إمارة دبي
• PAID ANNUAL RENT FOR HOUSING UNIT BY TYPE & COMMUNITY (URBAN) - EMIRATE OF DUBAI	185	5.31	• الإيجار السنوي المنفوع عن الوحدة السكنية حسب النوع والمنطقة التخطيطية (حضر) - إمارة دبي
• HOUSEHOLD BY NO. OF ACQUIRED CARS (URBAN / RURAL) - EMIRATE OF DUBAI	193	5.32	• توزيع الأسر حسب عدد السيارات بالحيازة (حضر / ريف) - إمارة دبي
• HOUSING UNITS BY NO. OF ROOMS IN EACH , ROOM USAGE & COMMUNITY (URBAN) - EMIRATE OF DUBAI	194	5.33	• الوحدات السكنية حسب عدد الغرف واستخداماتها والمنطقة التخطيطية (حضر) - إمارة دبي
• HOUSING UNITS BY NO. OF ROOMS IN EACH , ROOM USAGE & COMMUNITY (RURAL) - EMIRATE OF DUBAI	199	5.34	• الوحدات السكنية حسب عدد الغرف واستخداماتها والمنطقة الريفية (ريف) - إمارة دبي
• HOUSING UNITS BY NO. OF ROOMS IN EACH , ROOM USAGE & TYPE OF HOUSING UNIT (URBAN) - EMIRATE OF DUBAI	200	5.35	• الوحدات السكنية حسب عدد الغرف واستخداماتها ونوع الوحدة (حضر) - إمارة دبي
• HOUSING UNITS BY NO. OF ROOMS IN EACH , ROOM USAGE & TYPE OF HOUSING UNIT (RURAL) - EMIRATE OF DUBAI	201	5.36	• الوحدات السكنية حسب عدد الغرف واستخداماتها ونوع الوحدة (ريف) - إمارة دبي
• HOUSING UNITS BY NO. OF ROOMS IN EACH , ROOM USAGE & TYPE OF HOUSING UNIT - EMIRATE OF DUBAI	202	5.37	• الوحدات السكنية حسب عدد الغرف واستخداماتها ونوع الوحدة - إمارة دبي

TABLE TITLE	رقم الصفحة Page No.	رقم الجدول Table No.	عنوان الجدول
• HOUSING UNITS BY TYPE OF USAGE & TYPE - EMIRATE OF DUBAI	153	5.15	• توزيع الوحدات السكنية حسب نوع الاستخدام ونوع الوحدة - إمارة دبي
• VACANT HOUSING UNITS BY TYPE & COMMUNITY (URBAN) - EMIRATE OF DUBAI	154	5.16	• توزيع الوحدات السكنية الخالية حسب النوع والمنطقة التخطيطية (حضر) - إمارة دبي
• HOUSING UNITS BY NO. OF HOUSEHOLDS (URBAN / RURAL) - EMIRATE OF DUBAI	159	5.17	• توزيع الوحدات السكنية حسب عدد الأسر (حضر / ريف) - إمارة دبي
• HOUSING UNITS BY NO. OF HOUSEHOLDS (URBAN) - EMIRATE OF DUBAI	163	5.18	• توزيع الوحدات السكنية حسب عدد الأسر (حضر) - إمارة دبي
• HOUSING UNITS BY NO. OF HOUSEHOLDS (RURAL) - EMIRATE OF DUBAI	165	5.19	• توزيع الوحدات السكنية حسب عدد الأسر (ريف) - إمارة دبي
• HOUSING UNITS BY NO. OF HOUSEHOLDS - EMIRATE OF DUBAI	167	5.20	• توزيع الوحدات السكنية حسب عدد الأسر - إمارة دبي
• HOUSING UNITS BY TOTAL NO. OF ROOMS (URBAN / RURAL) - EMIRATE OF DUBAI	169	5.21	• توزيع الوحدات السكنية حسب إجمالي عدد الغرف (حضر / ريف) - إمارة دبي
• HOUSING UNITS BY TYPE & NO. OF ROOMS (URBAN) - EMIRATE OF DUBAI	170	5.22	• توزيع الوحدات السكنية حسب النوع وعدد الغرف (حضر) - إمارة دبي
• HOUSING UNITS BY TYPE & NO. OF ROOMS (RURAL) - EMIRATE OF DUBAI	171	5.23	• توزيع الوحدات السكنية حسب النوع وعدد الغرف (ريف) - إمارة دبي
• HOUSING UNITS BY TYPE & NO. OF ROOMS - EMIRATE OF DUBAI	172	5.24	• توزيع الوحدات السكنية حسب النوع وعدد الغرف - إمارة دبي
• HOUSING UNITS BY TYPE OF ACQUISITION (URBAN / RURAL) - EMIRATE OF DUBAI	173	5.25	• توزيع الوحدات السكنية حسب نوع الحيازة (حضر / ريف) - إمارة دبي
• HOUSING UNITS BY TYPE OF ACQUISITION & TYPE OF H. UNIT (URBAN) - EMIRATE OF DUBAI	175	5.26	• توزيع الوحدات السكنية حسب نوع الحيازة ونوع الوحدة (حضر) - إمارة دبي
• HOUSING UNITS BY TYPE OF ACQUISITION & TYPE OF H. UNIT (RURAL) - EMIRATE OF DUBAI	176	5.27	• توزيع الوحدات السكنية حسب نوع الحيازة ونوع الوحدة (ريف) - إمارة دبي
• HOUSING UNITS BY TYPE OF ACQUISITION & TYPE OF H. UNIT - EMIRATE OF DUBAI	177	5.28	• توزيع الوحدات السكنية حسب نوع الحيازة ونوع الوحدة - إمارة دبي
• HOUSING UNITS BY TYPE OF ACQUISITION & COMMUNITY (URBAN) - EMIRATE OF DUBAI	178	5.29	• توزيع الوحدات السكنية حسب نوع الحيازة والمنطقة التخطيطية (حضر) - إمارة دبي

خصائص الوحدات السكنية

التعاريف المستخدمة

الوحدات السكنية:

تنوزع الوحدات السكنية في ثلاث أنواع:

الوحدة السكنية العادية :

وهي المكان المعد أصلاً للسكن مثل (الشقة ، الغرفة أو الغرف المستقلة ، الفيلا، المسكن الشعبي، البيت العربي ، منخل بيت عربي أو صندقة).

أماكن السكن الجوازية :

وهي ليست وحدات سكنية بطبيعتها حيث لم يعد المكان أصلاً للسكن ولكن وجد مشغولاً بأسرة وقت الحصر ، وقد يأخذ هذا المكان شكل مبنى جوازي بأكمله مثل (الخيمة ، العشة، الكشك الخ) أو يقع في جزء غير مخصص للسكن داخل مبنى عادياً ، مثل (سكن الكراج ، الدكان.....إلخ).

المسكن الجماعي:

هو مبنى أو أكثر مخصص لسكن مجموعة من الأفراد بصفة مؤقتة كما في حالة نزلاء المساكن العامة (الفندق ، مباني الشقق المفروشة ، المستشفيات، السجون ، سكن الطلاب...الخ) أو بصفة دائمة مثل الأفراد بتجمعات العمال (سكن عمال منشآت القطاع الخاص أو الحكومي ، سكن الممرضات أو المدرسات، السكن الدائم لأفراد الشرطة أو القوات المسلحة داخل المعسكرات ... الخ).

أنواع الوحدات السكنية

الشقة :

هي الوحدة السكنية المكونة من غرفة أو أكثر ولها منافعها الخاصة (الحمام أو دورة المياه) ويغلق عليها جميعا باب ، وتواجه الشقق عادة داخل البنايات متعددة المستويات أو ذات المستوى أو المستويين.

الفيلا:

تعتبر الفيلا بكافة ملحقاتها مبنى واحدا ووحده سكنية واحدة.

ملحق فيلا :

هو جزء من الفيلا (ملحق) استغل بواسطة أسرة مغايرة للأسرة التي تسكن الفيلا، ويعتبر في هذه الحالة وحدة سكنية - ولا يعتبر تخصيص الملحق لسكن خدم الأسرة وحدة مغايرة وبالتالي تعتبر الفيلا والملحق وحدة سكنية واحدة.

البيت العربي :

يعتبر البيت العربي وحدة سكنية واحدة حتى ولو تعددت الأسر به باستثناء توفر مداخل مستقلة لبعض أجزائه، وفي هذه الحالة تتعدد الوحدات السكنية بتعدد المداخل المستقلة المعدة للسكن، حتى ولو وجدت خالية وقت الحصر .. وتسمى في هذه الحالة مدخل (بيت عربي).

المسكن الشعبي:

يعتبر المسكن الشعبي وحدة سكنية واحدة ولو تعددت الأسر به.

ملحق المسكن الشعبي:

هو جزء من المسكن الشعبي (ملحق) يشغل بواسطة أسرة مغايرة للأسرة التي تسكن المسكن الشعبي وتتعدد الوحدات السكنية بالمسكن الشعبي بتعدد الملاحق التي يخصص كل منها لسكن أسرة.

الغرفة أو الغرف المستقلة:

هي غرفة أو أكثر مخصصة للسكن لا تأخذ شكل الشقة وتشارك مع غيرها في (المطبخ - الحمام) ولا يقفل عليها مع غيرها من الغرف باب خارجي، ومن أمثلتها (غرف السطح - غرفة حارس المبنى) وتعتبر مجموعة الغرف المخصصة لسكن أسرة وحدة سكنية واحدة.

الشبيرة :

تعتبر الشبيرة المعدة للسكن وحدة سكنية واحدة حتى لو شغلت بأكثر من أسرة أو وجدت خالية.

الصندقة:

تعتبر الصندقة المعدة للسكن وحدة سكنية واحدة حتى ولو شغلت بأكثر من أسرة، باستثناء توفر مداخل مستقلة لبعض أجزائها ، وفي هذه الحالة تتعدد الوحدات السكنية بتعدد المداخل المستقلة المعدة للسكن وتسمى الوحدة مدخل (صندقة).

الكرفان:

يعتبر الكرفان المعد للسكن وحدة سكنية واحدة حتى ولو شغل بأكثر من أسرة.

مكان السكن الجوازي المشغول بأسرة :

يعتبر كل مبنى جوازي (خيمة - عشة - كوخ.....الخ) في حكم الوحدة السكنية "مكان سكن جوازي" عند شغله بأسرة أو أكثر كما يعتبر الجزء غير المعد أساسا للسكن في المبنى العادي والمشغول بأسرة أو أكثر عند الحصر "مكان سكن جوازي" مثل الكراج والدكان ..الخ.

شروح وتعليقات

الوحدات السكنية ونوع المبنى



بلغ إجمالي الوحدات السكنية بالإمارة (145,363) وحدة سكنية منها في الحضر (141,304) وحدة سكنية بنسبة (97.2%) مقابل (4,059) وحدة سكنية للريف بنسبة (2.8%).

تركزت الوحدات السكنية بالمباني من نوع "سكني متعدد المستويات" حيث يتوفر بهذا النوع (86,896) وحدة سكنية وبنسبة (59.8%) من إجمالي الوحدات السكنية وبلغ متوسط نصيب كل مبنى متعدد المستويات من الوحدات (20) وحدة سكنية .

بلغ عدد المباني التي لا يوجد بها وحدات سكنية (7,511) مبنى بنسبة (13.5%) من إجمالي مباني الإمارة ، واحتلت مباني المنشآت نسبة (65.2%) منها وتوزع الباقي على الأنواع الأخرى من المباني والتي غالباً ما تكون تحت الإنشاء / الهدم/ الصيانة أو غير مخصصة أصلاً للسكن (مبنى جوازي / شيرة لغير السكن...الخ)

بلغ عدد المباني التي بكل منها (20) وحدة سكنية فأكثر (1,370) مبنى ومعظمها يرد من نوع "سكني متعدد المستويات" وبنسبة (96.9%) .

الوحدات السكنية حسب النوع

تحتل الوحدات من نوع "شقة" مكان الصدارة بين الوحدات السكنية بالإمارة حيث بلغت (95,542) وحدة سكنية بنسبة (65.7%) ، يليها الوحدات من نوع "فيلا" و "ملحق فيلا" بعدد (21,290) وحدة بنسبة (14.6%) مقابل (13,455) وحدة من نوع "بيت عربي" و "مدخل بيت عربي" بنسبة (9.3%) وبمجموع قدره (89.6%) من إجمالي الوحدات السكنية .



بلاخط تراجع الأهمية النسبية للوحدات من نوع "صندقة ومدخل صندقة" بين مسحي 1993، 2000 حيث بلغ عددها (2,310) وحدة عام 2000 مقابل (2,941) وحدة عام 1993 وبانخفاض نسبته (21.4%) وبلغت نسبة الوحدات السكنية من نوع صندقة ومدخل صندقة إلى إجمالي الوحدات عام 1993 (2.79%) مقابل (1.6%) عام 2000 وذلك وفقاً لخطة الإمارة في الإزالة التدريجية لهذا النوع من المباني والوحدات.

بلغ إجمالي الوحدات السكنية "مسكن جماعي" (1,307) وحدة وهي الوحدات من نوع خاص (مجموعة شقق، مجموعة غرف، مجموعة مباني... الخ) منها (485) مسكن مخصصة للمساكن العامة و (822) مسكن مخصصة لتجمعات العمال.

الوحدات السكنية حسب نوع الاستخدام

بلغ إجمالي الوحدات السكنية المشغولة بأسر والمستخدمه للسكن أو للسكن والعمل (123,204) وحدة بنسبة (84.8%) من إجمالي الوحدات مقابل (4,084) وحدة مشغولة بمنشآت بنسبة (2.8%) و (1,307) وحدة من نوع مساكن جماعية مشغولة (مساكن عامة وتجمعات عمال) بنسبة (0.9%) ، وبمجموع قدره (88.5%) من إجمالي الوحدات السكنية .

بلغ عدد الوحدات السكنية الخالية وقت الحصر (15,842) وحدة بنسبة (10.9%) ، مقابل (5,660) وحدة خالية في مسح 1993 بنسبة (5.4%) .

وتركزت الوحدات السكنية الخالية عام 2000 في نوعي "الشقق" (11,656) وحدة ونسبة (73.6%) و "الفلل" (2,526) وحدة بنسبة (15.9%) وبمجموع قدره (89.5%) من إجمالي الوحدات الخالية.

يقصد بالاستخدام "سكن غير مقيم" الوحدات المملوكة أو المؤجرة للسكن إلا أنها لا تستغل إلا لفترات أو أوقات محدودة وبلغ عددها بالإمارة (926) وحدة بنسبة (0.6%) من إجمالي الوحدات السكنية وكان نصيب الريف أكبر من الحضر لهذا النوع من الاستخدام حيث بلغ نسبة (62%) .

يختلف المتوسط العام لعدد الأسر بالوحدة السكنية باختلاف نوع الأسرة ، حيث بلغ المتوسط (1.06) ، (1.14) ، (1.89) أسرة للوحدات التي يقطنها أسر مواطنة أو أسر غير مواطنة أو أسر جماعية على التوالي .

الفيلات	79.1	ألف درهم
الشقة	27.7	ألف درهم
البيت العربي	34.6	ألف درهم
غرفة/ غرف	13.1	ألف درهم

ويرجع الارتفاع في الإيجارات للبيت العربي حيث يشغل الوحدة السكنية منها مجموعة من الأسر عادة بعدد الغرف فيها .

الأسر وحيازة السيارات

من إجمالي الأسر (151,386) بالإمارة ، نجد أن نسبة (47.3%) منها ليس بحيازتهم سيارة. بلغ نسبة من يحوز سيارة واحدة من الأسر (37.9%) ، مقابل (10.5%) لمن يحوز سيارتين و (4.3%) لمن يحوز (3) سيارات فأكثر .

بلغ إجمالي السيارات حيازة الأسر (115,009) سيارة بواقع (0.76%) سيارة بالأسرة.

بلغ متوسط عدد الأسر بالوحدات التي تضم أكثر من نوع من الأسر (4.62) أسرة، وبلغ المتوسط العام لعدد الأسر بالوحدة السكنية بغض النظر عن القاطنين بها (1.23) أسرة .

الوحدات السكنية وعدد الغرف

بلغ إجمالي عدد الغرف بالوحدات السكنية بالإمارة (لا تشمل المساكن العامة وتجمعات العمال) (465,169) غرفة توزعت على (144,056) وحدة سكنية بمتوسط عام للغرف بالوحدة (3.2) غرفة - تحسب الصالة ضمن الغرف .

تحتل الوحدات السكنية من (3) غرف مكان الصدارة من الوحدات بنسبة (32%) ، يليها الوحدة من غرفتين بنسبة (23.9%) ، فالوحدات من غرفة واحدة بنسبة (15.1%) بينما تمثل الوحدات (4) غرف فأكثر (29.0%) .

تميزت الوحدات السكنية من نوع شقة وقل بنسبة عالية من الوحدات كبيرة الحجم (4) غرف فأكثر حيث بلغت (26.9%) و (46.5%) على التوالي .

بلغ إجمالي الوحدات المشغولة بالأسر (123,204) تضم (403,105) غرفة خصص منها للنوم (286,466) بنسبة (71.1%) من المجموع وتختلف هذه النسبة المخصصة للنوم حسب إجمالي الغرف بالوحدة حيث بلغت (100%) ، (67.1%) ، (69.5%) ، (70.7%) للوحدات من (1) غرفة ، (2) غرفة ، (3) غرفة ، (4) غرفة فأكثر على التوالي .

يحتل الإيجار (عادي / مفروش) المرتبة الأولى من نوع حيازة الوحدات السكنية بنسبة (54.9%) ، يلي ذلك الوحدات المقامة من أصحاب العمل كميزة عمل للعاملين بها بنسبة (21.9%) ، وترتد نوع الحيازة ملك (والتي غالبيتها تخص الأسر المواطنة) بنسبة (12.0%) أما الوحدات التي لم يتم حيازتها بعد 'خالية' بلغت نسبة (10.9%) ، بينما بلغت الوحدات تحت بند 'أخرى' وتشمل المنج وأي وسيلة أخرى نسبة (0.3%) .

القيمة الإيجارية المدفوعة عن الوحدات المؤجرة

بلغ عدد الوحدات السكنية المؤجرة (لا تشمل المساكن الجماعية - المساكن العامة / تجمعات العمال) بالإمارة (79,557) وحدة بمتوسط عام للقيمة الإيجارية السنوية (30.6) ألف درهم للوحدة ويختلف هذا المتوسط زيادة ونقصاناً حسب نوع الوحدة السكنية كالاتي :

توزيع المباني حسب عدد الوحدات السكنية ونوع المباني - إمارة دبي
 BUILDINGS BY NO. OF HOUSING UNITS & BUILDING TYPE - EMIRATE OF DUBAI

A - Urban
 Bids: By No. Of Housing Units
 1 - شهر

جدول (5.01) Table

Building Type	توزيع المباني حسب عدد الوحدات السكنية											المباني السكنية				
	G, T الوحدات السكنية H. Units	المباني Building	100+	90-99	80-89	70-79	50-69	40-49	20-39	10-19	5-9		3-4	2	1	0
Res. (1 Level)	3,832	2,875	0	0	0	2	2	2	2	1	13	18	96	324	2,378	41
Res. (2 Level)	8,187	1,570	1	0	2	1	3	3	21	146	441	410	168	283	91	
Res. (3 Level +)	86,690	4,235	100	17	35	48	169	172	786	1,282	676	166	104	437	263	
Villa	21,142	22,250	0	0	0	0	0	0	0	0	23	353	20,336	1,538		
Arabic House	13,247	9,047	0	0	0	0	0	0	0	12	170	676	1,615	6,541	33	
Popular House	2,942	2,605	0	0	0	0	0	0	0	0	7	48	195	2,342	13	
Arabic House	216	749	0	0	0	0	0	0	0	0	1	0	4	199	545	
Shed	1,357	1,140	0	0	0	0	0	0	0	0	4	39	121	964	12	
Sanduka	194	200	0	0	0	0	0	0	0	0	1	2	2	178	17	
Cravan	3,283	7,071	1	0	0	1	2	1	1	6	14	69	186	2,098	4,692	
Est. Bldg	14	42	0	0	0	0	0	0	0	0	0	0	0	14	28	
Other Traditional	14	42	0	0	0	0	0	0	0	0	0	0	0	14	28	
Total of Urban	144,304	51,794	102	17	37	50	176	178	809	1,439	1,332	1,529	3,072	35,770	7,273	

مباني سكنية واحد

مباني سكنية

مباني سكنية الشرفية

فيلا

بيت عربي

مباني سكنية

شرفة

مساحة

كران

مباني سكنية

أخرى تقليدية

مساحة المباني

توزيع طينبي حسب عدد الوحدات السكنية ونوع الطينبي - امارة دبي
BUILDINGS BY NO. OF HOUSING UNITS & BUILDING TYPE - EMIRATE OF DUBAI

Building Type	G. T الطنينبي	B - Rural										نوع الطينبي					
		Bills. By No. Of Housing Units															
		H Units	100 +	90-99	80-89	70-79	50-69	40-49	20-39	10-19	5-9		3-4	2	1	0	
Res. (1 Level)	1,672	1,415	0	0	0	0	0	0	1	2	12	36	51	1,309	4	سكني مسكن واحد	
Res. (2 Level)	35	8	0	0	0	0	0	0	0	1	1	1	3	1	1	سكني مسكنين	
Res. (3 Level +)	6	1	0	0	0	0	0	0	0	0	0	0	0	0	0	سكني مسكنين السكنيات	
Villa	758	729	0	0	0	0	0	0	0	0	0	2	41	670	16	فيلا	
Arabic House	228	206	0	0	0	0	0	0	0	0	1	2	14	189	0	بيت عربي	
Popular House	1,017	987	0	0	0	0	0	0	0	0	0	2	25	980	0	سكني عربي	
Shed	0	7	0	0	0	0	0	0	0	0	0	0	0	0	7	شرفة	
Sandaka	126	122	0	0	0	0	0	0	0	0	1	1	1	120	0	مسافة	
Cravan	92	91	0	0	0	0	0	0	0	0	0	0	0	4	84	0	كريل
East. Bldg.	120	299	0	0	0	0	0	0	0	0	0	0	5	13	79	202	مبنى مسكنات
Other Traditional	5	10	0	0	0	0	0	0	0	0	0	0	0	0	5	5	اخرى جزئية
Total of Rural	4,059	3,875	0	0	0	0	0	0	1	3	15	49	152	3,417	238	جملته الطينبي	

جدول (5.02) طينبي

توزيع طينبي حسب عدد الوحدات السكنية ونوع الطينبي - امارة دبي
BUILDINGS BY NO. OF HOUSING UNITS & BUILDING TYPE - EMIRATE OF DUBAI

Building Type	G. T الطنينبي	C - Total Of Emirate										نوع الطينبي				
		Bills. By No. Of Housing Units														
		H Units	100 +	90-99	80-89	70-79	50-69	40-49	20-39	10-19	5-9		3-4	2	1	0
Res. (1 Level)	5,504	4,290	0	0	0	0	0	0	2	15	30	132	375	3,687	45	سكني مسكن واحد
Res. (2 Level)	8,222	1,578	1	0	2	1	3	21	147	442	411	171	284	92	2	سكني مسكنين
Res. (3 Level +)	86,898	4,236	100	17	35	48	169	172	786	1,262	677	166	104	437	263	سكني مسكنين السكنيات
Villa	21,900	22,979	0	0	0	0	0	0	0	0	0	25	394	21,006	1,554	فيلا
Arabic House	13,475	9,283	0	0	0	0	0	0	0	12	171	678	1,629	6,730	33	بيت عربي
Popular House	3,959	3,592	0	0	0	0	0	0	0	7	50	220	3,302	13	سكني عربي	
Shed	216	766	0	0	0	0	0	0	0	0	1	0	4	199	552	شرفة
Sandaka	1,483	1,262	0	0	0	0	0	0	0	0	4	40	122	1,084	12	مسافة
Cravan	266	291	0	0	0	0	0	0	0	0	1	2	6	262	20	كريل
East. Bldg.	3,403	7,370	1	0	0	1	2	1	1	6	14	74	199	2,177	4,894	مبنى مسكنات
Other Traditional	19	52	0	0	0	0	0	0	0	0	0	0	0	19	33	اخرى جزئية
Total of Emirate	145,363	55,659	102	17	37	50	176	178	810	1,442	1,347	1,578	3,224	39,187	7,511	جملته الطينبي

جدول (5.03) طينبي

توزيع الوحدات السكنية حسب الطبقة و المنطقة التوظيفية (حضري) - امير اة دبي
HOUSING UNITS BY TYPE & COMMUNITY (URBAN) - EMIRATE OF DUBAI

Type of Unit Community	الوحدة السكنية Total of Units	مبنى سكني Coll. Inhab. n	مبنى سكني Apartment Place	كرافان Caravan	مبنى سكني Sandaka Entrance	مبنى سكني Sandaka	مبنى سكني Shed	غرفة Room	مبنى سكني Room Entrance	مبنى سكني Popular House	مبنى سكني Popular House	مبنى سكني Arabic House Entrance	مبنى سكني Arabic House	مبنى سكني Arabic House	مبنى سكني Villa Suppl.	مبنى سكني Villa	مبنى سكني Flat	المنطقة التوظيفية	Total (509)	
																			النوع السكني	عدد الوحدات
111	331	2	0	0	0	0	0	0	0	0	0	0	0	0	0	0	0	329	111	
112 AL BASS	1,491	13	2	4	0	3	0	37	0	24	26	0	0	24	26	0	0	1,582	112	
113 AL DHAKHA	1,990	46	0	0	0	0	0	253	0	109	107	0	1	107	0	1	1,974	113		
114 AL BITEEN	715	35	1	0	0	0	0	51	0	1	10	0	0	10	0	0	618	114		
115 AL SARHA	580	17	1	1	0	0	0	67	0	0	0	0	0	0	0	0	493	115		
116 AL MASHA	1,799	31	1	3	0	4	0	55	0	0	0	0	0	0	0	0	1,470	116		
116 NEW	5,980	28	1	6	0	3	0	152	0	233	177	0	2	4,578	0	0	6,148	117		
118 AL REGA	6,410	81	0	1	0	0	0	350	0	266	203	5	16	5,481	0	0	6,119	118		
119 AL REGA	2,976	15	0	0	0	0	0	76	0	1	2,001	0	0	0	0	0	2,001	119		
122 AL AMRETA	4,004	15	0	0	0	0	0	53	0	21	67	11	181	2,628	0	0	3,122	120		
125 REGA AL BITEEN	9,599	41	1	4	0	0	0	210	0	3	91	172	16	287	3,207	0	0	12,323	121	
125 REGA AL BITEEN	473	3	0	0	0	0	0	7	0	0	0	0	0	0	0	0	36	9,045	122	
126 AL BALZ	2,084	7	0	1	0	5	1	39	0	0	268	769	19	463	512	0	0	4,633	123	
127 HOJ AL ANZ	5,509	2	0	0	0	0	0	114	1	400	1,040	7	203	3,735	0	0	5,126	124		
128 AL MIREES	1,272	3	0	0	0	0	0	51	0	362	161	2	1	688	0	0	1,688	125		
129 PORT SAEDI	78	4	0	0	0	0	0	1	0	0	0	0	0	0	0	0	66	126		
131 AL HANNYIA PORT	12	0	0	2	0	0	0	5	0	0	0	0	0	0	0	0	5	131	127	
132 AL WAKDA	1,147	2	0	0	0	0	0	7	24	243	78	415	9	326	43	0	1,522	128		
133 REGA AL ANZ EAST	2,008	3	0	0	0	0	0	35	11	195	5	2	42	1,717	0	0	2,224	129		
134 AL HANWER	295	2	0	6	0	2	0	6	0	7	0	0	1	3	8	256	10	295	130	
213 MAD SHAMMA	159	0	0	0	0	0	0	7	0	0	0	0	0	0	1	151	0	159	213	
215 AL SAHNDIA	1,259	6	0	1	0	0	0	65	0	0	0	0	0	0	3	682	502	1,761	214	
215 AL SAHNDIA	503	10	3	15	0	3	0	288	0	0	1	1	1	1	88	93	0	682	215	
216 AL RASHIDIA	2,949	3	0	7	0	0	0	47	49	403	366	1,118	20	679	146	0	0	4,016	216	

- 138 -

مع جدول (509) Total

Type of Unit Community	الوحدة السكنية Total of Units	مبنى سكني Coll. Inhab. n	مبنى سكني Apartment Place	كرافان Caravan	مبنى سكني Sandaka Entrance	مبنى سكني Sandaka	مبنى سكني Shed	غرفة Room or Room	مبنى سكني Popular House Entrance	مبنى سكني Popular House	مبنى سكني Arabic House Entrance	مبنى سكني Arabic House	مبنى سكني Arabic House	مبنى سكني Villa Suppl.	مبنى سكني Villa	مبنى سكني Flat	المنطقة التوظيفية	Total (509)		
																		النوع السكني	عدد الوحدات	
221 DUBAI AIRPORT	36	0	0	1	0	4	0	20	0	0	0	0	0	0	0	0	15	221	221	
226 AL TWAH FIRST	1,516	1	0	0	0	0	0	28	23	237	0	0	0	13	227	982	0	2,743	226	
227 AL TWAH SECOND	345	0	0	0	0	2	0	5	5	359	4	0	0	5	359	4	0	727	227	
228 AL TWAH THIRD	570	0	0	2	0	15	0	13	0	0	0	0	0	6	525	4	0	630	228	
231 AL MASHA FIRST	169	0	0	0	0	0	0	3	0	0	0	0	0	0	0	186	0	169	231	
232 AL OSHAYS FIRST	4,654	3	1	8	7	8	0	49	0	0	0	0	0	0	0	8	9,955	232	232	
233 OSHAYS	1,417	5	0	1	0	21	307	0	27	0	5	49	0	0	429	1	0	2,171	233	
234 OSHAYS THIRD	882	2	0	1	0	0	0	12	26	322	0	89	0	0	429	1	0	1,211	234	
241 AL MASHA SECOND	1	0	0	1	0	0	0	0	0	0	0	0	0	0	0	0	0	1	241	241
242 AL OSHAYS MO	589	2	1	12	0	6	0	112	2	0	0	0	0	0	0	0	0	456	242	
243 OSHAYS MO	507	5	0	2	0	5	0	83	0	0	0	0	0	0	0	0	0	412	243	
244 THIRD	122	0	0	0	0	0	0	1	0	0	0	0	16	0	105	0	0	138	244	
245 MASHAKHAYH	1,933	1	0	1	0	0	0	139	0	0	0	2	2	0	61	1,727	0	3,660	245	
246 AL OSHAYS MO	90	0	0	8	0	0	0	29	0	0	0	0	0	0	0	53	0	143	246	
247 OSHAYS MO	107	0	0	0	0	0	1	0	2	0	0	0	0	0	0	104	0	211	247	
248 AL OSHAYS MO	1	0	0	0	0	0	0	1	0	0	0	0	0	0	0	0	0	1	248	248
248 AL OSHAYS MO	1,604	1	2	4	0	0	85	0	11	0	0	0	0	5	1,495	1	0	2,100	249	
251 MASHAKHAYH	3	0	0	0	0	0	0	2	0	0	0	0	1	0	0	0	0	4	251	251
252 MASHAKHAYH PARK	1,193	1	1	26	0	0	0	37	0	0	0	0	48	0	240	840	0	2,208	252	
251 MASHAKHAYH	428	2	0	73	0	0	0	11	0	9	16	80	1	19	3	213	1	1,044	253	253
262 AL MASHA	307	0	0	10	0	0	0	4	0	0	0	0	0	0	293	0	0	307	262	262
264 MASHAKHAYH	679	320	7	1	0	29	0	176	0	0	0	0	0	35	0	0	0	1,004	264	264
266	1	0	0	1	0	0	0	0	0	0	0	0	0	0	0	0	0	1	266	266
311 AL SHINDOHA	9	0	0	0	0	0	0	8	0	0	0	0	0	0	0	0	0	9	311	311
312 AL SIDO AL HABEEN	6,775	17	1	3	0	13	0	231	0	2	169	126	3	7	6,153	0	0	7,428	312	312
313 AL HABEEN	4,308	2	1	2	0	6	0	68	0	0	88	104	3	13	4,021	0	0	4,916	313	313
314 AL HABEEN FIRST	455	4	0	6	0	0	0	18	0	0	0	0	0	0	26	401	0	481	314	314

- 139 -

Community	Type Of Unit	نوع الوحدة										المجموع					
		Total Of Units	Cell Inhabito	Abitory Landing Place	Caravan	Sandaka Entrance	Sandaka	Shed	Room or Rooms	Popular House Entrance	Popular House		Arabic House Entrance	Arabic House	Villa Suppl.	Villa	Flat
		إجمالي الوحدات	خلايا السكن	مواقع التوقف	الكراوات	مدخلات الساندكا	السدكا	المخيم	غرف	البيوت الشعبية	البيوت الشعبية	البيوت العربية	البيوت العربية	البيوت الريفية	الفلل	الشقق	
316 AL HOUD	316 AL HOUD	454	10	0	6	0	2	0	5	0	0	0	0	12	99	320	
316 AL SAFRA	316 AL SAFRA	4,296	17	1	1	0	7	0	47	0	24	61	112	0	1	19,306	
317 AL MANKOOL	317 AL MANKOOL	6,457	52	0	3	0	20	0	24	0	61	112	0	1	104	6,070	
318 AL KADMA	318 AL KADMA	12,326	4	0	4	0	3	0	195	0	0	2	9	0	0	12,700	
319 QAD MEYMA	319 QAD MEYMA	888	6	0	0	0	0	0	10	0	0	0	0	0	7	834	
321 AL ANNA	321 AL ANNA	123	8	0	0	0	0	0	10	0	0	0	0	1	0	16	88
322 AL HIDAMA	322 AL HIDAMA	1,887	2	0	2	0	0	0	46	0	0	0	0	6	1	96	1,734
323 AL ALYONA	323 AL ALYONA	1,466	4	1	2	0	2	0	26	10	33	263	339	17	307	4,692	
324 AL KAF	324 AL KAF	5	0	0	0	0	0	1	0	0	0	0	0	0	0	4	
325 ZABEEH FIRST	325 ZABEEH FIRST	225	2	0	0	0	0	4	0	1	0	10	23	145	0	39	1
326 AL JAWF	326 AL JAWF	197	9	4	14	7	59	0	79	0	0	0	0	0	0	23	2
327 AL JAMERIA FIRST	327 AL JAMERIA FIRST	2,022	9	0	5	0	5	0	16	0	0	114	240	11	1,546	78	
328 AL BADA	328 AL BADA	3,642	6	1	0	8	11	0	76	48	373	150	349	25	968	1,627	
333 AL SAMA	333 AL SAMA	4,042	4	0	1	164	380	0	77	19	43	559	1,484	6	336	959	
335 THOUD CENTER FIRST	335 THOUD CENTER FIRST	1,503	7	0	0	0	0	0	10	0	0	0	0	0	0	0	
336 CENTER SECOND	336 CENTER SECOND	1,415	11	0	0	0	0	0	8	0	0	0	0	0	0	21	1,375
337 ZABEEH SECOND	337 ZABEEH SECOND	194	0	1	2	0	0	0	3	11	77	0	9	9	85	0	
342 AL MEYMA	342 AL MEYMA	1,213	0	1	2	0	0	7	0	8	0	1	14	4	1,175	1	
343 AL WAIL	343 AL WAIL	2,425	8	0	3	0	3	0	31	10	122	5	63	10	456	1,708	
347 AL MEYMOUD	347 AL MEYMOUD	17	8	0	1	0	0	0	7	0	0	0	0	1	1	0	
352 AL MEYMA THRID	352 AL MEYMA THRID	1,428	1	0	1	0	0	10	0	18	2	58	38	85	4	835	18
353 AL SAFRA FIRST	353 AL SAFRA FIRST	880	1	0	0	0	0	4	0	10	0	0	0	0	0	0	
354 AL GOZE FIRST	354 AL GOZE FIRST	1,405	9	0	1	34	41	0	39	0	3	152	644	28	240	14	
355 AL GOZE SECOND	355 AL GOZE SECOND	1,81	19	0	1	0	0	0	62	0	0	10	79	0	2	0	
356 AL SUDAKI FIRST	356 AL SUDAKI FIRST	1,316	1	1	6	0	0	9	0	9	2	11	71	156	36	978	26
357 AL SAFRA SECOND	357 AL SAFRA SECOND	475	1	0	0	0	0	15	0	9	0	0	0	0	9	439	1

Community	Type Of Unit	نوع الوحدة										المجموع					
		Total Of Units	Cell Inhabito	Abitory Landing Place	Caravan	Sandaka Entrance	Sandaka	Shed	Room or Rooms	Popular House Entrance	Popular House		Arabic House Entrance	Arabic House	Villa Suppl.	Villa	Flat
		إجمالي الوحدات	خلايا السكن	مواقع التوقف	الكراوات	مدخلات الساندكا	السدكا	المخيم	غرف	البيوت الشعبية	البيوت الشعبية	البيوت العربية	البيوت العربية	البيوت الريفية	الفلل	الشقق	
358 AL GOZE THRID	358 AL GOZE THRID	24	1	0	1	0	0	2	0	20	0	0	0	0	0	0	
359 AL SUDAKI FOURTH	359 AL SUDAKI FOURTH	1	0	0	0	0	1	0	0	0	0	0	0	0	0	0	
360 AL GOZE	360 AL GOZE	992	10	0	4	0	14	0	33	35	174	11	33	22	656	0	
363 AL WADANA	363 AL WADANA	532	0	0	0	0	11	0	24	0	0	0	0	0	18	478	1
364 AL GOZE NO. 364 FIRST AND NO. 365 SECOND	364 AL GOZE NO. 364 FIRST AND NO. 365 SECOND	229	29	2	22	0	11	0	157	0	0	0	0	0	0	0	8
366 AL SUDAKI THRID	366 AL SUDAKI THRID	580	9	0	3	0	4	0	4	0	0	5	81	4	356	117	
367 AL AL SHEF	367 AL AL SHEF	224	0	0	0	0	0	2	0	0	0	0	0	0	0	2	
368 AL GOZE NO. 369 FIRST AND NO. 369 SECOND	368 AL GOZE NO. 369 FIRST AND NO. 369 SECOND	176	31	0	21	0	0	115	0	0	0	0	0	0	0	0	
370 AL SUDAKI FIRST	370 AL SUDAKI FIRST	408	2	0	2	0	3	0	1	0	0	0	0	0	0	0	
373 AL BAKHARA	373 AL BAKHARA	393	0	0	1	0	136	0	2	0	0	0	0	0	2	145	107
375 AL BAKHARA	375 AL BAKHARA	67	0	0	0	0	0	0	2	0	0	0	0	0	0	65	0
376 AL SUDAKI	376 AL SUDAKI	434	6	0	5	0	0	0	2	0	0	0	0	0	0	134	44
378 AL GOZE	378 AL GOZE	192	8	0	2	0	0	0	4	0	0	0	0	0	0	100	1
392 AL MINNA AL SEVMI	392 AL MINNA AL SEVMI	108	5	0	2	0	0	0	0	0	0	0	0	0	0	29	16
411 PAL AL KHOR	411 PAL AL KHOR	51	1	0	0	0	0	0	6	0	0	0	0	0	0	0	416
418 PAL AL KHARA	418 PAL AL KHARA	529	1	6	1	0	120	0	5	0	0	0	0	1	358	36	
421 AL WADANA FIRST	421 AL WADANA FIRST	1	0	0	0	0	0	0	1	0	0	0	0	0	0	0	
423 AL WADANA THRID	423 AL WADANA THRID	1	0	0	1	0	0	0	0	0	0	0	0	0	0	0	
500-		358	32	1	2	0	1	0	19	0	0	0	0	0	0	289	4
556 DUKAL INVESTMENT	556 DUKAL INVESTMENT	27	5	0	0	0	10	0	11	0	0	0	0	0	0	0	1
599 INDUSTRIAL	599 INDUSTRIAL	606	8	0	63	0	354	0	11	0	0	0	6	0	153	1	
600-		6	2	1	1	0	0	0	0	0	0	0	0	0	0	0	
611 BU KHOR	611 BU KHOR	382	2	1	1	0	0	0	3	0	0	0	0	0	0	0	
613 PAL AL KHOR NO. 613 SECOND	613 PAL AL KHOR NO. 613 SECOND	432	6	0	55	0	12	0	306	0	0	0	0	0	0	0	

Community	Type Of Unit	Total Of Units	Colt. m	Arbitrary Lodging Places	Caravan	Sandaka Entrance	Sandaka	Shed	Room or Rooms	Popular House Entrance	Popular House	Arabic House Entrance	Arabic House	Villa Suppl.	Villa	Flat	Total	Type Of Building	
																			المجموع
614 (RES. ALI) PHON RD	2	2	0	0	0	0	0	0	0	0	0	0	0	0	0	0	0	2	بيت عري
615 (M.O.A.) SHEHA	63	2	0	0	0	0	0	0	1	0	0	0	0	0	2	57	1	63	بيت عري
621 (WASIM) FIRST	14	0	0	0	0	0	0	0	1	0	0	0	0	0	13	0	0	14	بيت عري
622 (WASIM) SECOND	13	6	1	0	0	0	0	2	2	0	0	0	0	0	0	4	0	13	بيت عري
Total Of Urban	141,304	1,249	49	491	241	1,936	348	2,594	4,199	9,028	400	20,138	95,105				622	بيت عري	

Popular houses include houses completely financed by the government or granted governmental houses.

شقق السكن الشعبي تشمل المساكن الممولة من الحكومة بالكامل أو الممولة حكومياً.

توزيع الوحدات السكنية حسب النوع والبناء - إمارات دبي
HOUSING UNITS BY TYPE & BUILDING TYPE - EMIRATE OF DUBAI

A - Urban

Type Of Building	Total Of Units	Colt. m	Arbitrary Lodging Places	Caravan	Sandaka Entrance	Sandaka	Shed	Room or Rooms	Popular House Entrance	Popular House	Arabic House Entrance	Arabic House	Villa Suppl.	Villa	Flat	Total	Type Of Building		
																		المجموع	
Res. (1 Level)	3,832	511	3	2	0	18	0	549	0	0	0	0	0	0	0	2,749	مبنى سكني من واحد		
Res. (2 Level)	8,187	159	4	4	0	44	0	673	0	0	0	0	0	0	7,303	مبنى سكني من طابقين			
Res. (3 Level +)	88,890	455	9	27	6	68	0	1,926	0	0	0	0	0	0	84,389	مبنى سكني متعدد الطوابق			
Villa	21,142	25	7	59	0	471	0	44	0	0	0	0	400	20,136	0	400	فيلا		
Arabic House	13,247	3	0	0	0	0	0	17	0	0	4,199	9,028	0	0	0	0	0	بيت عري	
Popular House	2,942	0	0	0	0	0	0	0	348	2,594	0	0	0	0	0	0	0	مبنى سكني	
Shed	216	3	1	28	0	15	2	167	0	0	0	0	0	0	0	0	0	شيرة	
Sandaka	1,357	1	0	0	0	229	1,127	0	0	0	0	0	0	0	0	0	0	منازل	
Caravan	194	6	0	188	0	0	0	0	0	0	0	0	0	0	0	0	0	كرفان	
Est. Bldg.	3,283	86	11	183	6	193	0	2,150	0	0	0	0	0	0	0	654	0	مبنى تقليدي	
Other Traditional	14	0	14	0	0	0	0	0	0	0	0	0	0	0	0	0	0	أخرى تقليدية	
Total Of Urban	141,304	1,249	49	491	241	1,936	2	5,526	348	2,594	4,199	9,028	400	20,138	95,105			622	بيت عري

جدول (6.09) - مدن

توزيع الوحدات السكنية حسب النوع وبنوع العنصر - إمارة دبي
HOUSING UNITS BY TYPE & BUILDING TYPE - EMIRATE OF DUBAI

Type Of Building	B - Rural										C - Total of Emirate			نوع الوحدة	نوع العنصر	
	Total Of Units	Col. Inhabitation	Adm. or Public Places	Caravan	Sandaka Entrance	Sandaka	Shed	Room of Rooms	Room of Popular House	Popular House	Popular House Entrance	Anabic House Entrance	Anabic House			Villa Suppl.
Res. (1 Level)	1,672	46	0	0	0	5	0	1,284	0	0	0	0	0	0	0	387
Res. (2 Level)	35	1	0	0	0	0	0	8	0	0	0	0	0	0	0	26
Res. (3 Level +)	6	0	0	0	0	0	0	0	0	0	0	0	0	0	0	6
Total	1,713	53	0	0	0	5	0	1,292	0	0	0	0	0	0	0	419
Arabic House	1,017	0	0	0	0	0	0	0	0	0	22	206	0	0	0	0
Popular House	0	0	0	0	0	0	0	0	30	987	0	0	0	0	0	0
Shed	0	0	0	0	0	0	0	0	0	0	0	0	0	0	0	0
Sandaka	126	1	0	0	0	4	121	0	0	0	0	0	0	0	0	0
Caravan	92	2	0	90	0	0	0	0	0	0	0	0	0	0	0	0
Est. Bldg.	120	6	0	5	0	2	0	59	0	0	0	0	0	0	0	48
Other Traditional	5	0	5	0	0	0	0	0	0	0	0	0	0	0	0	0
Total Of Rural	4,059	58	5	95	4	129	0	1,332	30	987	22	206	44	710	437	

جدول (5/07) - دبي

نوع الوحدة

نوع العنصر

مبنى سكني فردي

مبنى سكني

مبنى سكني مشترك

مبنى سكني مشترك للخدمات

فيلا

مبنى سكني

مبنى سكني

شقة

مبنى سكني

مبنى سكني

مبنى سكني

مبنى سكني

مبنى سكني

مبنى سكني

مبنى سكني

مبنى سكني

مبنى سكني

مبنى سكني

مبنى سكني

مبنى سكني

مبنى سكني

مبنى سكني

مبنى سكني

مبنى سكني

مبنى سكني

مبنى سكني

مبنى سكني

مبنى سكني

مبنى سكني

مبنى سكني

مبنى سكني

مبنى سكني

مبنى سكني

مبنى سكني

مبنى سكني

مبنى سكني

مبنى سكني

مبنى سكني

مبنى سكني

مبنى سكني

مبنى سكني

مبنى سكني

مبنى سكني

مبنى سكني

مبنى سكني

مبنى سكني

مبنى سكني

مبنى سكني

مبنى سكني

مبنى سكني

مبنى سكني

مبنى سكني

مبنى سكني

توزيع الوحدات السكنية حسب النوع وبنوع العنصر - إمارة دبي
HOUSING UNITS BY TYPE & BUILDING TYPE - EMIRATE OF DUBAI

Type Of Building	C - Total of Emirate										نوع الوحدة	نوع العنصر			
	Total Of Units	Col. Inhabitation	Adm. or Public Places	Caravan	Sandaka Entrance	Sandaka	Shed	Room of Rooms	Room of Popular House	Popular House Entrance			Anabic House Entrance	Anabic House	Villa Suppl.
Res. (1 Level)	5,504	557	3	2	0	23	0	1,813	0	0	0	0	0	0	3,108
Res. (2 Level)	8,222	160	4	4	4	44	0	681	0	1,926	0	0	0	0	7,329
Res. (3 Level +)	86,886	455	9	27	6	68	0	1,926	0	0	0	0	0	0	84,405
Total	140,612	772	16	33	10	115	0	4,420	0	3,852	0	0	0	0	114,842
Villa	21,900	27	7	59	0	472	0	45	0	0	0	0	444	20,846	0
Popular House	13,475	3	0	0	0	0	0	17	0	378	3,581	0	0	0	0
Arabic House	3,959	0	0	0	0	0	0	0	0	4,221	9,234	0	0	0	0
Shed	216	3	1	28	0	15	2	167	0	0	0	0	0	0	0
Sandaka	1,483	2	0	0	0	233	1,248	0	0	0	0	0	0	0	0
Caravan	286	8	0	278	0	0	0	0	0	0	0	0	0	0	0
Est. Bldg.	3,403	92	11	188	6	195	0	2,209	0	0	0	0	0	0	702
Other Traditional	19	0	19	0	0	0	0	0	0	0	0	0	0	0	0
Total Of Emirate	145,383	1,307	54	586	245	2,065	2	6,858	378	3,581	4,221	9,234	444	20,846	95,542

جدول (5/08) - دبي

نوع الوحدة

نوع العنصر

مبنى سكني فردي

مبنى سكني

مبنى سكني مشترك

مبنى سكني مشترك للخدمات

فيلا

مبنى سكني

مبنى سكني

مبنى سكني

مبنى سكني

مبنى سكني

مبنى سكني

مبنى سكني

مبنى سكني

مبنى سكني

مبنى سكني

مبنى سكني

مبنى سكني

مبنى سكني

مبنى سكني

مبنى سكني

مبنى سكني

مبنى سكني

مبنى سكني

مبنى سكني

توزيع العمال وخدمات العمال المسجلين المقيمين المدة حسب النوع والوحدة السكنية - إمارات دبي
 HOUSEHOLDS, COLLECTIVE LABORERS & PUBLIC INSTS. BY TYPE OF HOUSING UNIT* - EMIRATE OF DUBAI

A - Urban

أ - حضر

نوع الوحدة السكنية Type Of Housing Unit	مستوى السكن Public Institution	تجمعات العمل Collective Laborers	العمال المقيمين المدة HHS Mores than one Type		العمال المقيمين المدة Collective Laborers	العمال غير مقيمي المدة Non Local HHS		العمال مقيمي المدة Local HHS		نوع الوحدة السكنية Type Of Housing Unit			
			عدد العمال No. of HHS	عدد الوحدات No. of Units		عدد العمال No. of HHS	عدد الوحدات No. of Units	عدد العمال No. of HHS	عدد الوحدات No. of Units		عدد العمال No. of HHS	عدد الوحدات No. of Units	
Flat	0	0	86,547	79,439	1,076	401	7,005	5,223	75,335	70,719	3,131	3,066	شقة
Villa	0	0	19,007	17,386	352	62	525	165	10,168	9,458	8,022	7,681	فيلا
Villa Suppl.	0	0	491	373	26	6	76	36	307	253	82	78	مبنى فيلا
Arabic House	0	0	19,638	8,431	3,064	501	4,894	1,191	7,114	2,731	4,566	4,008	بيت عربي
Popular House	0	0	3,325	2,365	274	45	140	36	903	433	2,009	1,851	مبنى سكني شعبي
Popular House Suppl.	0	0	508	330	26	9	32	22	364	238	64	61	مبنى سكني شعبي
Room of Rooms	0	0	7,323	5,245	482	80	2,879	1,718	3,965	3,430	17	17	غرفة / غرف مستقلة
Shed	0	0	2	1	0	0	0	0	2	2	1	0	خزانة
Sandaka	0	0	2,302	1,876	112	46	342	222	1,568	1,391	280	217	كراج
Arbitrary Lodging Place	0	0	753	468	38	9	327	133	384	312	4	4	مخزن مؤقت للإقامة
Coll. Dwell	480	769	0	0	0	0	11	10	39	39	0	0	مخزن مؤقت
Arabic House Entr.	0	0	7,642	3,956	1,101	246	2,273	990	3,894	2,330	374	370	مخزن مؤقت عربي
Sandaka Entrance	0	0	284	230	4	2	74	45	168	147	38	36	مخزن مؤقت
Total Of Urban	480	769	147,931	120,119	6,535	1,407	18,578	9,811	104,231	91,482	18,587	17,419	جملتها حضر

* Excluding 4 Units without HHS.

توزيع العمال وخدمات العمال المسجلين المقيمين المدة حسب النوع والوحدة السكنية - إمارات دبي
 HOUSEHOLDS, COLLECTIVE LABORERS & PUBLIC INSTS. BY TYPE OF HOUSING UNIT* - EMIRATE OF DUBAI

B - Rural

ب - ريف

نوع الوحدة السكنية Type Of Housing Unit	مستوى السكن Public Institution	تجمعات العمل Collective Laborers	العمال المقيمين المدة HHS More than one Type		العمال المقيمين المدة Collective Laborers	العمال غير مقيمي المدة Non Local HHS		العمال مقيمي المدة Local HHS		نوع الوحدة السكنية Type Of Housing Unit			
			عدد العمال No. of HHS	عدد الوحدات No. of Units		عدد العمال No. of HHS	عدد الوحدات No. of Units	عدد العمال No. of HHS	عدد الوحدات No. of Units		عدد العمال No. of HHS	عدد الوحدات No. of Units	
Flat	0	0	422	380	0	0	5	4	405	364	12	12	شقة
Villa	0	0	148	148	0	0	0	0	55	55	93	93	فيلا
Villa Suppl.	0	0	55	42	0	0	4	4	51	38	0	0	مبنى فيلا
Arabic House	0	0	208	184	6	2	7	7	178	158	17	17	بيت عربي
Popular House	0	0	865	827	2	1	3	3	117	96	733	727	مبنى سكني شعبي
Popular House Suppl.	0	0	28	27	0	1	1	1	24	23	3	3	مبنى سكني شعبي
Room of Rooms	0	0	1,494	1,258	49	17	70	48	1,374	1,192	1	1	غرفة / غرف مستقلة
Sandaka	0	0	128	117	0	0	5	4	123	113	0	0	مخزن مؤقت
Casaram	0	0	88	77	0	0	6	4	82	73	0	0	كراج
Arbitrary Lodging Place	0	0	4	4	0	0	0	0	4	4	0	0	مخزن مؤقت للإقامة
Coll. Dwell	5	53	0	0	0	0	0	0	0	0	0	0	مخزن مؤقت
Arabic House Entr.	0	0	21	17	0	0	0	0	21	17	0	0	مخزن مؤقت عربي
Sandaka Entrance	0	0	4	4	0	0	0	0	4	4	0	0	مخزن مؤقت
Total Of Rural	5	53	3,455	3,085	57	20	101	75	2,438	2,137	859	833	جملتها ريف

* Excluding 4 Units without HHS.

Table (5.10) من

Table (5.09) من

توزيع الأبرس والحجرات السكنية والسكنية حسب نوع الوحدة السكنية - الجدول رقم 1
 HOUSEHOLDS . COLLECTIVE LABORERS & PUBLIC INSTNS BY TYPE OF HOUSING UNIT - EMIRATE OF DUBAI

C - Total Of Emirate

نوع الوحدة السكنية Type Of Housing Unit	مستشفى Public Institution	تجمع Collective	الجمهورية Total		HSS نوع واحد HSS Mon Type		الأبرس الحضرية Collective Labours		الأبرس غير المحلية Non Local HHS		الأبرس المحلية Local HHS	
			عدد الأبرس No of HHS	عدد الوحدات No of Units	عدد الأبرس No of HHS	عدد الوحدات No of Units	عدد الأبرس No of HHS	عدد الوحدات No of Units	عدد الأبرس No of HHS	عدد الوحدات No of Units		
Flat	0	0	86,989	79,819	1,076	401	7,010	5,227	75,740	71,083	3,143	3,108
Villa	0	0	19,215	17,534	352	62	525	185	10,223	9,513	8,115	7,774
Villa Suppl.	0	0	546	415	26	6	80	40	358	291	82	78
Arabic House	0	0	19,846	8,615	3,070	503	4,301	1,198	7,292	2,889	4,833	4,025
Popular House	0	0	4,181	3,192	276	46	143	33	1,020	529	2,742	2,578
Popular House Suppl.	0	0	534	357	26	9	33	23	408	261	67	64
Room or Rooms	0	0	8,617	6,503	511	97	2,949	1,766	5,339	4,622	18	18
Shed	0	0	2	2	1	0	0	0	2	1	0	0
Sanduka	0	0	2,430	1,993	112	46	347	226	1,691	1,504	280	217
Caravan	0	0	841	535	38	9	333	137	466	385	4	4
Arbitrary Lodging Place	0	0	54	53	0	0	11	10	43	43	0	0
Cell Dwell	485	822	0	0	0	0	0	0	0	0	0	0
Arabic House Entr.	0	0	7,663	3,953	1,101	246	2,273	990	3,915	2,347	374	370
Sanduka Entrance	0	0	288	234	4	2	74	45	172	151	38	36
Total Of Emirate	485	822	151,386	123,204	6,592	1,427	18,679	9,886	106,669	93,619	19,446	18,272

* Excluding Hunts without HHS

* Excluding Hunts without HHS

توزيع الوحدات السكنية حسب نوع الاستخدام (حضرية / ريفية) - الجدول رقم 2
 HOUSING UNITS BY TYPE OF USAGE (URBAN / RURAL) - EMIRATE OF DUBAI

جدول (15.12) Table

نوع الاستخدام Type Of Usage	موقع Location	إجمالي الوحدات Total Of Units	فارغ Vacant	مستشفى عام Public Institution	تجمع سكني Collective Labors	سكن تجاري Lodging & Business	سكن Business	مستشفى غير السكني Lodging Non Residence	سكن Lodging	الموقع الموقع
1	Urban	50,011	6,604	332	26	60	2,691	126	40,272	حضرية
2		22,024	2,808	11	351	33	130	94	18,797	1
3		66,773	6,106	126	335	82	1,552	101	58,671	2
4		582	42	0	87	2	0	14	478	3
5		386	42	11	11	17	0	0	289	4
6		1,528	62	0	0	28	19	17	1,401	5
	Total Of Urban	141,304	15,509	480	769	211	4,075	352	119,908	6
	Rural									ريفية
	Al Khawanij	742	30	0	8	0	0	162	542	ريفية
	Al Aweer	940	65	0	21	2	5	101	746	ريفية
	Lahbab	325	8	1	4	0	0	44	288	ريفية
	Nazwa	17	1	0	0	0	0	2	14	ريفية
	El Rawwa	107	4	0	2	0	0	23	78	ريفية
	Usellil	281	22	0	6	1	0	6	246	ريفية
	Mergem	207	4	0	0	0	0	49	154	ريفية
	Margeb	162	6	0	0	0	0	39	117	ريفية
	El Fegh	22	0	2	2	0	0	2	16	ريفية
	Hatta	1,256	193	2	10	2	4	146	899	ريفية
	Total Of Rural	4,059	333	5	53	5	9	574	3,080	ريفية
	Total Of Emirate	145,363	15,842	485	822	216	4,084	926	122,988	ريفية

توزيع الوحدات السكنية حسب نوع الاستخدام - إمارة دبي
HOUSING UNITS BY TYPE OF USE - EMIRATE OF DUBAI



- 150 -

توزيع الوحدات السكنية حسب نوع الاستخدام ونوع الوحدة - إمارة دبي
HOUSING UNITS BY TYPE OF USAGE & TYPE - EMIRATE OF DUBAI

نوع الوحدة	إمارة دبي									
	المسكن	التجاري	غير السكني	التجاري والسكني	فارغ	المسكن والتجاري	المسكن والتجاري وغير السكني	فارغ	المسكن	المسكن والتجاري
نوع الاستخدام	المسكن	المسكن والتجاري	المسكن والتجاري وغير السكني	المسكن والتجاري	فارغ	المسكن والتجاري	المسكن والتجاري وغير السكني	فارغ	المسكن	المسكن والتجاري
شقة	79,367	222	3,835	72	0	0	0	0	11,609	95,105
فلل	17,370	99	156	16	0	0	0	0	2,495	20,136
مبنى سكني	373	0	1	0	0	0	0	0	26	400
مبنى تجاري	8,408	30	30	23	0	0	0	0	545	9,028
مبنى سكني تجاري	2,363	4	4	2	0	0	0	0	219	2,594
مبنى سكني تجاري غير سكني	329	0	0	1	0	0	0	0	18	348
مبنى سكني تجاري غير سكني	5,188	2	30	57	0	0	0	0	249	5,526
شقة	1	0	0	0	0	0	0	0	1	2
مبنى تجاري	1,852	0	0	24	0	0	0	0	60	1,936
مبنى سكني تجاري	450	0	0	8	0	0	0	0	33	491
مبنى سكني تجاري غير سكني	0	0	0	0	0	0	0	0	0	49
مبنى سكني تجاري غير سكني	0	0	0	6	0	0	0	0	0	1,249
مبنى سكني تجاري غير سكني	0	0	0	0	0	0	0	0	480	0
مبنى سكني تجاري غير سكني	0	0	0	2	0	0	0	0	243	4,189
مبنى سكني تجاري غير سكني	3,934	1	19	2	0	0	0	0	11	241
مبنى سكني تجاري غير سكني	230	0	0	0	0	0	0	0	0	0
مبنى سكني تجاري غير سكني	119,908	352	4,075	211	769	480	15,509	141,304	0	0

جدول (5-10) Table

توزيع الوحدات السكنية حسب نوع الاستخدام ونوع الوحدة - الجدول 5 بي بي
HOUSING UNITS BY TYPE OF USAGE & TYPE - EMIRATE OF DUBAI

نوع الوحدة Type Of Unit	B - Rural										نوع الاستخدام Type Of Usage		
	مبنى Building	مبنى غير سكني Lodging Non Resident	مبنى Business	مبنى سكني Lodging & Business	مبنى سكني Collective Lodging	مبنى سكني Public Institution	مبنى Vacant	مبنى Total Of H. Units	C - Total Of Emirate				
	مبنى Building	مبنى غير سكني Lodging Non Resident	مبنى Business	مبنى سكني Lodging & Business	مبنى سكني Collective Lodging	مبنى سكني Public Institution	مبنى Vacant	مبنى Total Of H. Units	مبنى Building	مبنى غير سكني Lodging Non Resident	مبنى Business	مبنى Lodging	نوع الاستخدام Type Of Usage
Flat	379	10	0	1	0	0	47	437	379	10	0	0	مبنى Building
Villa	148	527	4	0	0	0	31	710	148	527	4	0	مبنى Building
Villa Suppl.	42	1	0	0	0	0	1	44	42	1	0	0	مبنى Building
Arabic House	184	1	1	0	0	0	0	206	184	1	0	0	مبنى Building
Popular House	824	25	0	3	0	0	135	987	824	25	0	0	مبنى Building
Popular House Suppl.	27	1	0	0	0	0	2	30	27	1	0	0	مبنى Building
Room or Rooms	1,257	2	1	1	0	0	71	1,332	1,257	2	1	0	مبنى Building
Sandaka	117	0	0	0	0	0	12	129	117	0	0	0	مبنى Building
Arbitrary Lodging Place	77	6	0	0	0	0	12	95	77	6	0	0	مبنى Building
Coll. Dwell	4	1	0	0	0	0	0	5	4	1	0	0	مبنى Building
Arabic House Entr.	0	0	0	0	0	0	0	58	0	0	0	0	مبنى Building
Sandaka Entrance	17	0	3	0	0	0	2	22	17	3	0	0	مبنى Building
Total of Rural	3,060	574	9	5	53	5	333	4,059	3,060	574	9	4	مبنى Building

جدول (5.14) بي بي

توزيع الوحدات السكنية حسب نوع الاستخدام ونوع الوحدة - الجدول 5 بي بي
HOUSING UNITS BY TYPE OF USAGE & TYPE - EMIRATE OF DUBAI

نوع الوحدة Type Of Unit	C - Total Of Emirate										نوع الاستخدام Type Of Usage		
	مبنى Building	مبنى غير سكني Lodging Non Resident	مبنى Business	مبنى سكني Lodging & Business	مبنى سكني Collective Lodging	مبنى سكني Public Institution	مبنى Vacant	مبنى Total Of H. Units	C - Total Of Emirate				
	مبنى Building	مبنى غير سكني Lodging Non Resident	مبنى Business	مبنى سكني Lodging & Business	مبنى سكني Collective Lodging	مبنى سكني Public Institution	مبنى Vacant	مبنى Total Of H. Units	مبنى Building	مبنى غير سكني Lodging Non Resident	مبنى Business	مبنى Lodging	نوع الاستخدام Type Of Usage
Flat	746	232	3,835	73	0	0	11,656	95,542	746	232	3,835	73	مبنى Building
Villa	518	626	160	16	0	0	2,526	20,846	518	626	160	16	مبنى Building
Villa Suppl.	415	1	0	0	0	0	27	444	415	1	0	0	مبنى Building
Arabic House	852	23	31	23	0	0	565	9,234	852	23	31	23	مبنى Building
Popular House	1,187	31	4	5	0	0	354	3,581	1,187	31	4	5	مبنى Building
Popular House Suppl.	356	1	0	0	0	0	20	378	356	1	0	0	مبنى Building
Room or Rooms	6,445	4	31	58	0	0	320	6,858	6,445	4	31	58	مبنى Building
Shed	1	0	0	0	0	0	1	2	1	0	0	0	مبنى Building
Sandaka	1,959	0	0	24	0	0	72	2,055	1,959	0	0	0	مبنى Building
Caravan	527	6	0	8	0	0	45	566	527	6	0	0	مبنى Building
Arbitrary Lodging Place	47	1	0	6	0	0	0	54	47	1	0	0	مبنى Building
Coll. Dwell	0	0	0	0	0	0	0	1,307	0	0	0	0	مبنى Building
Arabic House Entr.	254	1	22	2	0	0	245	4,221	254	1	22	2	مبنى Building
Sandaka Entrance	98	0	0	0	0	0	11	245	98	0	0	0	مبنى Building
Total of Emirate	122,988	926	4,084	216	822	485	15,842	145,363	122,988	926	4,084	216	مبنى Building

جدول (5.15) بي بي

توزيع الوحدات السكنية البلدية حسب النوع والمناطق التنظيمية (حضر) - الجزء الثاني
 VACANT HOUSING UNITS BY TYPE & COMMUNITY (URBAN) - EMIRATE OF DUBAI

جدول (516) Table

Community	Type Of Unit	النوع										النوع المجموع				
		شقة فردية	شقة مزدوجة	شقة ثلاثية	شقة أربعة	شقة خمس	شقة ست	شقة سبع	شقة ثمان	شقة تسع	شقة عشر		شقة أكثر			
111	111 -	13	0	0	0	0	0	0	0	0	0	0	0	0	0	13
112	112 - AL RIDDA	183	0	0	0	0	0	0	0	0	0	0	3	0	0	180
113	113 - AL DHAIFIA	128	0	0	0	0	0	0	0	0	0	0	3	1	0	113
114	114 - AL BATEEN	102	0	0	0	0	0	0	0	0	0	0	0	1	0	97
115	115 - AL SHIMSA	52	0	0	0	0	0	0	0	0	0	0	0	1	0	47
116	116 - PAUL MOHR	178	0	0	0	0	0	0	2	2	0	0	1	1	0	174
117	117 - AL MARIJAH	1,204	0	0	1	0	0	0	12	0	0	10	10	0	0	1,171
118	118 - NEW	986	0	0	0	0	1	0	22	0	0	14	15	0	0	934
119	119 - AL RIQA	424	0	0	0	0	0	0	5	0	0	0	0	0	0	419
122	122 - AL BAHJA	823	0	0	0	0	0	0	4	0	0	2	13	2	0	783
123	123 - AL MARIJAH	381	0	0	0	0	0	0	11	0	1	2	12	1	14	340
124	124 - AL BARDICHAUT	825	0	0	0	0	0	0	8	0	0	5	2	0	1	808
125	125 - RIQA AL BATEEN	74	0	0	0	0	0	0	0	0	0	0	0	0	0	74
126	126 - AMJHAL	194	0	0	0	0	0	0	0	0	0	0	27	71	1	58
127	127 - NEW AL RANG	408	0	0	0	0	0	0	10	0	0	13	49	0	36	300
128	128 - AL BATEEN	163	0	0	0	0	0	0	0	0	0	8	7	2	0	146
129	129 - PERSI BAKED	2	0	0	0	0	0	0	0	0	0	0	0	0	0	2
133	133 - NEW AL RANG EAST	102	0	0	0	0	0	0	0	0	1	28	7	24	2	36
132	132 - AL WARDIA	339	0	0	0	0	0	0	0	0	0	9	0	0	0	327
134	134 - AL WARDIA	23	0	0	0	0	0	0	0	0	0	0	0	0	0	23

- 154 -

مجموع الجدول (516) Cont. Table

Community	Type Of Unit	النوع										النوع المجموع				
		شقة فردية	شقة مزدوجة	شقة ثلاثية	شقة أربعة	شقة خمس	شقة ست	شقة سبع	شقة ثمان	شقة تسع	شقة عشر		شقة أكثر			
213	213 - NEW SHAMSA	7	0	0	0	0	0	0	0	0	0	0	0	0	0	7
214	214 - AL DHAIFIA	220	0	0	0	0	0	0	0	0	0	0	0	0	0	147
215	215 - AL WARDIA	9	0	0	1	0	0	0	1	0	0	0	0	0	0	6
216	216 - AL BAHJA	249	0	0	1	0	0	0	4	33	47	79	5	66	13	216
221	221 - SHAM AMJHAL	13	0	0	0	0	0	0	2	0	0	0	0	0	0	11
226	226 - AL TWAJRI FIRST	126	0	0	0	0	0	0	0	0	0	12	0	0	0	11
227	227 - AL THANI SECOND	21	0	0	0	0	0	0	0	0	0	0	0	0	0	21
228	228 - AL TWAJRI THIRD	55	0	0	0	0	0	0	1	0	0	0	0	0	0	54
231	231 - AL WARDIA FIRST	9	0	0	0	0	0	0	0	0	0	0	0	0	0	9
232	232 - AL DHAIFIA FIRST	319	0	0	0	0	0	0	3	0	0	0	0	0	0	316
233	233 - AL DHAIFIA SECOND	107	0	0	0	0	0	1	0	0	0	0	0	0	0	106
234	234 - AL DHAIFIA THIRD	80	0	0	0	0	0	0	0	0	0	7	38	0	4	31
242	242 - AL DHAIFIA FIRST	113	0	0	0	0	0	0	3	0	0	0	0	0	0	110
243	243 - AL DHAIFIA SECOND	118	0	0	0	0	0	0	1	0	0	0	0	0	0	117
244	244 - AL BAHJA THIRD	35	0	0	0	0	0	0	0	0	0	0	0	2	0	33
245	245 - AL BAHJA FIRST	502	0	0	0	0	0	0	43	0	0	0	0	0	1	458
246	246 - AL DHAIFIA THIRD	32	0	0	0	0	0	0	3	0	0	0	0	0	0	29
247	247 - AL DHAIFIA SECOND	17	0	0	0	0	0	0	0	0	0	0	0	0	0	17
251	251 - AMJHAL	318	0	0	0	0	0	0	0	0	0	0	0	0	0	318
251	251 - AMJHAL	54	0	0	0	0	0	0	0	0	0	0	0	3	0	21
252	252 - AL WARDIA FIRST	78	0	0	10	0	0	0	1	6	0	0	0	0	0	61
253	253 - AL WARDIA SECOND	90	0	0	0	0	0	0	0	0	0	0	0	0	0	90

- 155 -

Cont. Table (5-18)

Community	Type Of Unit	Total Units	Total Col. Inhabitation	Cemeteries	Sandakia Entrances	Sandakia	Shed	Rooms or Entrances	Popular House	Popular House	Arabic House	Arabic House	Villas	Villas	Flat	Type Of Unit		
																قاعات	منازل	
264	MUSLIMIA RECORD	36	0	0	0	1	0	34	0	0	0	1	0	0	0	0	264	
312	AL GOZE AL KHEIR	568	0	0	0	0	0	27	0	0	10	4	0	0	0	527	312	
313	AL LIMYIA	412	0	0	0	0	0	7	0	0	1	4	0	1	389	313		
314	AL SHARAF FIRST	61	0	0	0	0	0	0	0	0	0	0	0	1	60	314		
315	AL HAYSA RECORD	72	0	0	0	0	0	0	0	0	0	0	0	1	13	58	315	
316	AL IMYIA	515	0	0	0	0	0	0	0	0	4	3	0	1	507	316		
317	AL MAMROUKA	957	0	0	0	0	0	0	0	1	0	0	0	9	947	317		
318	AL KAYAMA	662	0	0	0	0	0	4	0	0	0	0	0	0	0	658	318	
319	QAD BERTHA	289	0	0	0	0	0	1	0	0	0	0	0	0	0	288	319	
321	AL IMYA	1	0	0	0	0	0	0	0	0	0	1	0	0	0	321		
322	AL HADYAMA	41	0	0	0	0	0	2	0	0	0	2	0	1	36	322		
323	AL JAYYIA	75	0	0	0	0	0	2	0	2	10	19	0	17	25	323		
325	ZAMBEEL FIRST	17	0	0	0	0	0	3	0	0	4	9	0	1	0	325		
326	AL ADUF	2	0	0	0	0	0	1	0	0	0	0	0	0	1	0	326	
332	JUBAYNA FIRST	255	0	0	0	0	0	0	0	0	3	32	1	200	19	332		
333	AL MOKA	383	0	0	0	0	1	1	2	1	37	74	0	28	77	333		
334	AL SAYMA	248	0	0	0	3	8	17	0	1	2	50	9	23	0	153	334	
335	TRAD. CENTER FIRST	152	0	0	0	0	0	0	0	0	0	0	0	0	0	0	152	
336	TRAD. CENTER	150	0	0	0	0	0	0	2	0	0	0	0	0	1	147	336	
337	ZAMBEEL RECORD	24	0	0	0	0	0	0	0	0	9	0	0	0	15	0	337	
342	JUBAYNA RECORD	114	0	0	0	0	0	0	0	0	0	2	0	0	112	0	342	
343	AL MIVEL	136	0	0	0	0	0	0	1	0	0	10	0	5	0	24	96	343

- 156 -

Cont. Table (5-19)

Community	Type Of Unit	Total Units	Total Col. Inhabitation	Cemeteries	Sandakia Entrances	Sandakia	Shed	Rooms or Entrances	Popular House	Popular House	Arabic House	Arabic House	Villas	Villas	Flat	Type Of Unit	
																قاعات	منازل
352	JUBAYNA THIRD	64	0	0	0	0	0	0	0	0	3	2	0	0	77	2	352
353	AL SAYMA FIRST	51	0	0	0	0	0	0	0	0	0	0	0	0	50	1	353
354	AL GOZE FIRST	125	0	0	0	3	2	0	2	0	1	18	45	6	36	12	354
355	AL GOZE RECORD	4	0	0	0	0	0	2	0	0	2	0	0	0	0	0	355
356	AL BLOKAW FIRST	97	0	0	0	0	0	2	1	3	3	11	1	74	2	356	
357	AL SAYMA RECORD	90	0	0	0	0	0	1	0	0	0	0	0	0	89	0	357
362	AL BANGAWA RECORD	112	0	0	0	0	0	0	0	15	0	0	2	2	93	0	362
363	AL MAMUKA	90	0	0	0	0	0	4	0	0	0	0	0	0	86	0	363
364	AL GOZE MID FIRST	2	0	0	0	0	0	0	0	0	0	0	0	0	0	2	364
365	AL GOZE MID RECORD	4	0	0	1	0	0	1	0	0	0	0	0	0	0	2	365
366	AL BANGAWA FIRST	47	0	0	1	0	2	0	0	0	0	7	0	0	37	0	366
367	AL MUKA FIRST	29	0	0	0	0	0	0	0	0	0	0	1	28	0	367	
368	AL GOZE MID THIRD	2	0	0	0	0	0	1	0	0	0	0	0	0	0	1	368
369	AL GOZE MID FOURTH	13	0	0	1	0	2	0	0	0	0	0	0	0	9	1	369
372	AL SHARAF FIRST	79	0	0	0	0	0	0	0	0	0	0	0	0	76	3	372
373	AL BANGAWA FIRST	1	0	0	0	0	0	0	0	0	0	0	0	0	1	0	373
375	AL BANGAWA THIRD	1	0	0	0	0	0	0	0	0	0	0	0	0	1	0	375
382	AL SHARAF RECORD	68	0	0	2	0	0	0	0	0	0	0	0	0	45	21	382
383	-	11	0	0	0	0	0	0	0	0	0	0	0	0	11	0	383
392	AL MUKA SECOND	81	0	0	0	0	0	0	0	0	0	0	0	0	81	0	392
411	AL MUKA FIRST	5	0	0	0	0	0	0	0	0	0	0	0	0	5	0	411
416	MAD AL MAMUKA	82	0	0	0	0	0	0	0	0	0	0	0	0	75	7	416

- 157 -

Community	Type Of Unit	Total No. of Units	Coll. Instan	Adm. Lodging Place	Caravan	Sardaha Entrance	Sardaha	Shed	Room or Rooms	Popular House Entrance	Popular House	Abdhe House Entrance	Abdhe House	Villa Suppl.	Villa	Flat	Total	No. of H. Units	No. of H. Units	No. of H. Units		No. of H. Units
																				Local HHS	Local HHS	
500 -		41	0	0	1	0	0	0	1	0	0	0	0	0	0	0	38	1	0			0
599 -	Abdhe AL INDOUSTRIAL	1	0	0	0	0	0	0	0	0	0	0	0	0	0	0	1	0	0			0
600 -		48	0	0	11	0	27	0	0	0	0	0	1	0	0	9	0	0				0
612 -	Abdhe AL INDOUSTRIAL	2	0	0	0	0	0	1	0	0	0	0	0	0	0	1	0	0				0
613 -	Abdhe AL INDOUSTRIAL	6	0	0	0	0	1	0	0	0	0	0	0	0	0	0	5	0	0			0
615 -	Abdhe AL INDOUSTRIAL	6	0	0	0	0	0	0	0	0	0	0	0	0	1	5	0	0				0
Total Of Urban		15,589	0	0	33	11	60	1	249	18	219	243	545	26	2,485	11,608	0	0				0

جميع الوحدات السكنية التي تم تمويلها من قبل الحكومة أو من قبل الحكومة المحلية.

جميع الوحدات السكنية التي تم تمويلها من قبل الحكومة أو من قبل الحكومة المحلية.

توزيع الوحدات السكنية حسب عدد الغرف (عدد) - (1 - 4) السكن الحضري

جدول (5.17) سنة 2004

Community	Type Of Unit	Total No. of Units	Coll. Instan	Adm. Lodging Place	Caravan	Sardaha Entrance	Sardaha	Shed	Room or Rooms	Popular House Entrance	Popular House	Abdhe House Entrance	Abdhe House	Villa Suppl.	Villa	Flat	Total	No. of H. Units		No. of H. Units		No. of H. Units
																		Local HHS	Local HHS	Local HHS	Local HHS	
12,203	4,835	1,101	382	3,595	1,315	7,306	3,050	201	88	34,545	34,545	2,999	28,015	3,531	0	9,321	0	0				0
2,650	1,028	216	89	351	123	1,407	541	676	275	17,616	17,616	758	11,458	5,400	0	2,832	0	0				0
10,258	4,080	1,261	472	2,464	879	5,421	2,261	1,112	468	54,041	54,041	2,484	44,271	7,276	0	7,559	0	0				0
4	2	0	0	0	0	4	2	0	0	475	476	22	191	263	0	102	0	0				0
6	2	2	1	0	0	4	1	0	0	304	304	3	277	24	0	42	0	0				0
461	159	67	22	343	117	51	20	0	0	1,246	1,246	429	725	92	0	80	0	0				0
25,582	10,106	2,647	966	6,753	2,434	14,193	5,875	1,989	831	108,228	108,228	6,705	84,937	16,586	0	19,936	0	0				0
71	30	3	1	0	0	68	29	0	0	511	511	2	391	118	0	192	0	0				0
200	101	18	6	20	6	222	89	0	0	644	644	31	423	190	0	171	0	0				0
51	19	32	11	8	4	11	4	0	0	249	249	19	180	50	0	52	0	0				0
4	2	0	0	0	0	4	2	0	0	12	12	0	6	6	0	3	0	0				0
18	8	0	0	0	0	18	6	0	0	71	71	0	68	3	0	27	0	0				0
39	16	0	0	0	0	34	14	5	2	229	229	0	135	94	0	28	0	0				0
32	15	0	0	0	0	32	15	0	0	139	139	0	119	20	0	53	0	0				0
5	2	0	0	0	3	1	2	1	0	115	115	0	98	17	0	45	0	0				0
0	0	0	0	0	0	0	0	0	0	16	16	0	16	0	0	2	0	0				0
78	34	4	2	0	0	68	29	6	3	867	867	11	595	350	0	343	0	0				0
558	225	57	20	31	11	459	189	11	5	2,853	2,853	63	1,942	848	0	916	0	0				0
26,140	10,331	2,704	986	6,784	2,445	14,652	6,064	2,000	836	111,081	111,081	6,768	86,879	17,434	0	20,852	0	0				0

جميع الوحدات السكنية التي تم تمويلها من قبل الحكومة أو من قبل الحكومة المحلية.

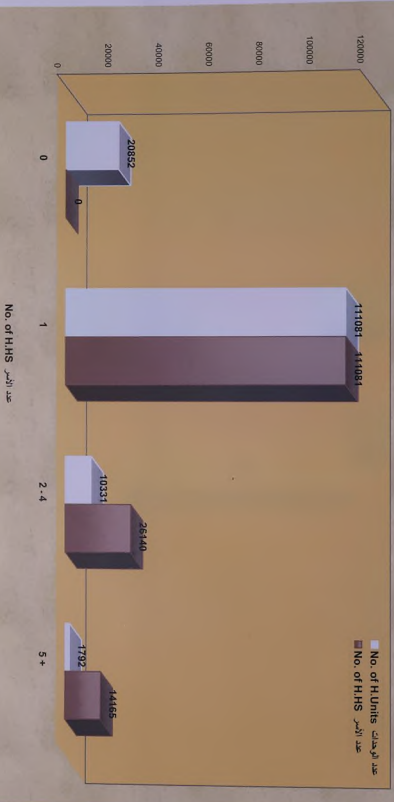
No. of HHS in Each Locality	الإجمالي Total		حضرية Urban		ريفية Rural		No. of HHS (+)		عدد الوحدات السكنية حسب عدد الأبناس		عدد الوحدات السكنية حسب عدد الأبناس - إمارات دبي	
	عدد الوحدات HHS	عدد الأبناس No. of HHS	عدد الوحدات HHS	عدد الأبناس No. of HHS	عدد الوحدات HHS	عدد الأبناس No. of HHS	عدد الوحدات HHS	عدد الأبناس No. of HHS	عدد الوحدات HHS	عدد الأبناس No. of HHS	عدد الوحدات HHS	عدد الأبناس No. of HHS
1	54,365	46,653	7,617	952	2,079	234	2,859	371	2,679	347	0	0
2	21,808	21,662	1,542	186	357	27	558	68	627	91	0	0
3	69,147	66,312	4,848	632	1,398	173	1,643	225	1,795	232	12	2
4	480	580	0	0	0	0	0	0	0	0	0	0
5	310	348	0	0	0	0	0	0	0	0	0	0
6	1,821	1,500	114	15	54	7	60	8	0	0	0	0
Total Of Urban	147,931	140,055	14,121	1,785	3,888	441	5,120	672	5,101	670	12	2
Rural												
Al Khawanlj	587	734	5	1	0	0	0	0	5	1	0	0
Al Aweer	921	919	17	3	0	0	0	0	17	3	0	0
Lehbab	300	320	0	0	0	0	0	0	0	0	0	0
Nazwa	16	17	0	0	0	0	0	0	0	0	0	0
El Rayya	97	105	8	1	0	0	0	0	8	1	0	0
Lesall	282	275	14	2	0	0	7	1	7	1	0	0
Margem	171	207	0	0	0	0	0	0	0	0	0	0
Mergab	120	162	0	0	0	0	0	0	0	0	0	0
EL Feqah	16	18	0	0	0	0	0	0	0	0	0	0
Hatta	945	1,244	0	0	0	0	0	0	0	0	0	0
Total Of Rural	3,455	4,001	44	7	0	0	7	1	37	6	0	0
Total Of Emirate	151,386	144,056	14,165	1,792	3,888	441	5,127	673	5,138	676	12	2

* Public Inst. & Coll. Labors Excluded.

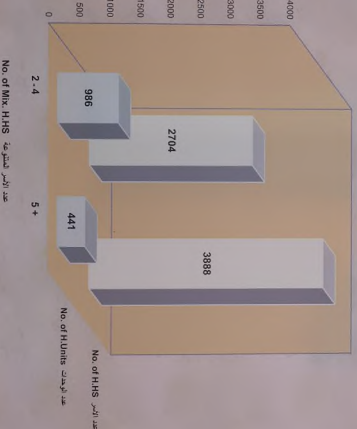
- 160 -

عدد (5-03) Figure

توزيع الوحدات السكنية حسب عدد الأبناس - إمارات دبي
HOUSING UNITS BY NO. OF HOUSEHOLDS - EMIRATE OF DUBAI



توزيع الوحدات السكنية حسب عدد الأسر المتعددة - بالوحدة - البردة دبي
HOUSING UNITS BY NO. OF MIX. HOUSEHOLDS IN UNIT - EMIRATE OF DUBAI



- 162 -

توزيع الوحدات السكنية حسب عدد الأسر - البردة دبي
HOUSING UNITS BY NO. OF HOUSEHOLDS - EMIRATE OF DUBAI

البلدية Municipality	عدد الأسر (2 - 4) No. of HHS				عدد الأسر (1) No. of HHS				0		إجمالي Total	عدد الوحدات السكنية No. of Units	نوع الوحدة Type of Unit					
	عدد الأسر No. of HHS	عدد الوحدات السكنية No. of Units	عدد الأسر No. of HHS	عدد الوحدات السكنية No. of Units	عدد الأسر No. of HHS	عدد الوحدات السكنية No. of Units	عدد الأسر No. of HHS	عدد الوحدات السكنية No. of Units	عدد الأسر No. of HHS	عدد الوحدات السكنية No. of Units								
11,910	5,098	976	384	2,891	1,043	8,178	3,641	65	30	74,294	74,294	4,158	67,060	3,066	0	15,666	أبنا	
1,266	498	89	37	150	46	439	174	578	241	16,777	16,777	105	9,233	7,439	0	2,750	شقق إيجار	
112	40	10	3	33	12	62	22	7	3	325	325	21	229	75	0	27	شقق إيجار	
5,929	2,074	734	242	1,584	504	2,659	928	952	400	5,290	5,290	286	1,397	3,807	0	597	أبنية سكنية	
699	220	75	24	28	9	227	76	289	111	2,063	2,063	14	309	1,740	0	229	مساكن جماعية	
160	61	16	7	16	6	123	46	5	2	257	257	16	182	59	0	18	مساكن جماعية	
1,422	526	139	46	812	288	471	192	0	0	4,555	4,555	1,344	3,194	17	0	281	مساكن جماعية	
596	234	112	46	154	58	228	91	102	39	1,832	1,832	158	1,286	178	0	60	مساكن	
2	1	0	0	0	0	2	1	0	0	0	0	0	0	0	0	0	1	شقق
180	64	20	7	108	37	54	20	0	0	373	373	81	289	4	0	33	كوابل	
2	1	0	0	0	0	1	0	0	0	48	48	9	39	0	0	0	مساكن سكنية جزئية	
3,396	1,257	472	168	1,142	416	1,714	669	8	4	2,428	2,428	484	1,578	366	0	283	مساكن سكنية جزئية	
78	32	4	2	35	14	36	15	3	1	196	196	29	132	35	0	11	مساكن سكنية	
25,582	10,106	2,647	966	6,753	2,434	14,193	5,875	1,939	831	108,228	108,228	6,705	84,937	16,588	0	19,936	مساكن سكنية	

البيانات مستمدة من إحصاءات دبي للإسكان لسنة 2017

No. of HHS in Each H. Unit Type	الإجمالي		Total		No. of HHS		Total		No. of HHS		Total		No. of HHS		Total		No. of HHS	
	عدد الوحدات	عدد الأسر	عدد الوحدات	عدد الأسر	عدد الوحدات	عدد الأسر	عدد الوحدات	عدد الأسر	عدد الوحدات	عدد الأسر	عدد الوحدات	عدد الأسر	عدد الوحدات	عدد الأسر	عدد الوحدات	عدد الأسر	عدد الوحدات	عدد الأسر
Flat	88,547	95,105	353	57	100	17	156	22	97	18	0	0	0	0	0	0	0	0
Villa	19,067	20,136	1,034	111	263	25	270	34	496	51	5	1	0	0	0	0	0	0
Villa Suppl.	491	400	54	8	16	3	22	3	16	2	0	0	0	0	0	0	0	0
Arabic House	19,630	9,028	8,419	1,067	2,330	259	3,024	401	3,058	406	0	0	0	0	0	0	0	0
Popular House	3,326	2,594	664	82	199	21	98	13	367	48	10	0	0	0	0	0	0	0
Popular House Suppl.	506	348	89	12	10	2	0	0	79	10	0	0	0	0	0	0	0	0
Room of Rooms	7,323	5,528	1,346	164	323	34	723	86	300	44	0	0	0	0	0	0	0	0
Shed	2	2	0	0	0	0	0	0	0	0	0	0	0	0	0	0	0	0
Shedaka	2,302	1,936	74	10	0	0	30	6	44	4	0	0	0	0	0	0	0	0
Caravan	753	491	200	21	18	2	140	15	42	4	0	0	0	0	0	0	0	0
Arbitrary Leading Place	50	49	0	0	0	0	0	0	0	0	0	0	0	0	0	0	0	0
Arabic House Entr.	7,642	4,199	1,878	251	629	78	647	90	602	83	0	0	0	0	0	0	0	0
Shedaka Entrance	284	241	10	2	0	0	10	2	0	0	0	0	0	0	0	0	0	0
Total of Urban	147,931	140,055	14,121	1,785	3,888	441	5,120	672	5,101	670	0	0	0	0	0	0	0	0
* Public inst. & Coll. Labsors Excluded.																		

توزيع الوحدات السكنية* حسب عدد الأسر - إمارات دبي
HOUSING UNITS* BY NO. OF HOUSEHOLDS - EMIRATE OF DUBAI

جدول رقم (19) من جداول

Type	No. of HHS		B - Rural		(2 - 4)		B - Rural		ريف		(1)		ريف		No. of HHS		ريف		No. of HHS		
	عدد الوحدات	عدد الأسر	عدد الوحدات	عدد الأسر	عدد الوحدات	عدد الأسر	عدد الوحدات	عدد الأسر	عدد الوحدات	عدد الأسر	عدد الوحدات	عدد الأسر	عدد الوحدات	عدد الأسر	عدد الوحدات	عدد الأسر	عدد الوحدات	عدد الأسر	عدد الوحدات	عدد الأسر	
Total	31	0	2	0	71	30	0	0	349	349	3	334	12	57	0	562	0	562	0	562	
Coill. HHS	0	0	0	0	0	0	0	0	148	148	0	55	93	0	562	0	562	0	562	0	562
Non-Coill. HHS	0	0	0	0	0	0	0	0	31	31	4	27	0	2	0	2	0	2	0	2	
Local HHS	0	0	0	0	0	0	0	0	168	168	7	144	17	0	22	0	22	0	22	0	22
Non-Local HHS	0	0	0	0	0	0	0	0	809	809	3	84	722	0	160	0	160	0	160	0	160
Total	49	0	0	0	2	1	0	0	295	295	1	22	3	0	3	0	3	0	3	0	3
Coill. HHS	17	23	7	262	105	0	0	1,123	1,123	40	1,082	1	0	74	0	74	0	74	0	74	
Non-Coill. HHS	8	0	2	1	17	7	0	0	109	109	3	106	0	0	12	0	12	0	12	0	12
Local HHS	0	0	0	0	0	0	0	68	68	0	4	4	0	0	18	0	18	0	18	0	18
Non-Local HHS	0	0	0	0	0	0	0	0	4	4	0	4	0	0	1	0	1	0	1	0	1
Total	3	0	0	0	7	3	0	0	14	14	0	14	0	0	5	0	5	0	5	0	5
Coill. HHS	0	0	0	0	0	0	0	0	4	4	0	4	0	0	0	0	0	0	0	0	0
Non-Coill. HHS	0	0	0	0	0	0	0	0	0	0	0	0	0	0	0	0	0	0	0	0	0
Total	58	225	57	20	31	11	459	189	11	5	2,853	2,853	63	1,942	848	0	916	0	916	0	916

* إحصاءات إقليمية حسب إحصاءات إقليمية

Type Of H.U.	الإجمالي		الإجمالي		الإجمالي		الإجمالي		الإجمالي		الإجمالي		الإجمالي	
	Total	Total	Total	Total	Total	Total	Total	Total	Total	Total	Total	Total	Total	Total
No. Of HHS In Each H. Unit Type	No. of HHS	No. of Fl.HHS	No. of HHS	No. of Fl.HHS	No. of HHS	No. of Fl.HHS	No. of HHS	No. of Fl.HHS	No. of HHS	No. of Fl.HHS	No. of HHS	No. of Fl.HHS	No. of HHS	No. of Fl.HHS
Flat	422	437	0	0	0	0	0	0	0	0	0	0	0	0
Villa	148	710	0	0	0	0	0	0	0	0	0	0	0	0
Villa Suppl.	55	44	0	0	0	0	0	0	0	0	0	0	0	0
Arabic House	208	206	0	0	0	0	0	0	0	0	0	0	0	0
Popular House	855	987	0	0	0	0	0	0	0	0	0	0	0	0
Popular House Suppl.	28	30	0	0	0	0	0	0	0	0	0	0	0	0
Room or Rooms	1,494	1,332	37	6	0	0	0	0	0	0	1	30	5	0
Shakika	128	129	0	0	0	0	0	0	0	0	0	0	0	0
Caravan	88	95	0	0	0	0	0	0	0	0	0	0	0	0
Arbitrary Lodging Place	4	5	0	0	0	0	0	0	0	0	0	0	0	0
Arabic House Entr.	21	22	0	0	0	0	0	0	0	0	0	0	0	0
Shakika Entrance	4	4	0	0	0	0	0	0	0	0	0	0	0	0
Total of Rural	3,455	4,001	44	7	0	0	0	0	0	0	1	37	6	0

* Public rest. & Coll. Labour Excluded.

توزيع الوحدات السكنية حسب عدد الغرف - إمارات دبي
HOUSING UNITS BY NO. OF HOUSEHOLDS - EMIRATE OF DUBAI

C - Total Of Emirate

Total	عدد الغرف (2 - 4)				عدد الغرف (1)				عدد الغرف (5 +)					
	Total	الإجمالي	الإجمالي	الإجمالي	Total	الإجمالي	الإجمالي	الإجمالي	Total	الإجمالي	الإجمالي	الإجمالي	الإجمالي	الإجمالي
No. of HHS	No. of HHS	No. of Fl.HHS	No. of HHS	No. of Fl.HHS	No. of HHS	No. of Fl.HHS	No. of HHS	No. of Fl.HHS	No. of HHS	No. of Fl.HHS	No. of HHS	No. of Fl.HHS	No. of HHS	No. of Fl.HHS
11,983	5,129	976	384	2,893	1,044	8,249	3,671	65	30	74,633	74,633	4,161	67,384	3,078
1,286	498	89	37	150	46	439	174	578	241	16,925	16,925	105	9,288	7,532
5,989	2,080	740	244	1,584	504	2,693	942	952	400	5,458	5,458	293	1,541	3,624
638	237	77	25	28	9	253	87	280	116	2,872	2,872	17	393	2,462
162	62	16	7	16	6	125	47	5	2	283	283	17	204	62
1,756	655	188	63	835	295	733	297	0	0	5,676	5,676	1,384	4,276	18
2	1	0	0	0	0	2	1	0	0	0	0	0	0	0
615	242	112	46	156	59	245	98	102	39	1,741	1,741	161	1,402	178
200	73	20	7	110	39	70	27	0	0	441	441	83	354	4
3,243	1,250	472	168	1,142	416	1,721	672	8	4	2,442	2,442	484	1,592	366
78	32	4	2	35	14	36	15	3	1	200	200	29	136	35
26,140	10,331	2,704	986	6,784	2,445	14,652	6,064	2,000	836	111,081	111,081	6,768	86,679	17,434

جدول (520) عدد المساكن

* Public rest. & Coll. Labour Excluded.

No. Of H.H.S In Each H. Unit Type	الإجمالي Total	No. Of H.H.S									
		1	2	3	4-5	6+	7	8	9	10	11
Type Of H.U.	الإجمالي Total	1 No. Of H.H.S	2 No. Of H.H.S	3 No. Of H.H.S	4-5 No. Of H.H.S	6+ No. Of H.H.S	7 No. Of H.H.S	8 No. Of H.H.S	9 No. Of H.H.S	10 No. Of H.H.S	11 No. Of H.H.S
Flat	86,969	95,542	353	57	100	17	156	22	97	18	0
Villa	19,215	20,846	1,034	111	263	25	270	34	496	51	1
Villa Suppl.	546	444	54	8	16	3	22	3	18	2	0
Arabic House	19,846	9,234	8,419	1,067	2,330	269	3,024	401	3,058	406	0
Popular House	4,161	3,691	671	83	199	21	98	13	374	49	0
Popular House Suppl.	534	378	89	12	10	2	0	0	79	10	0
Room of Rooms	8,817	6,658	1,383	170	323	34	730	87	330	49	0
Shed	2	2	0	0	0	0	0	0	0	0	0
Sanduka	2,430	2,065	74	10	0	0	0	0	0	0	0
Caravan	641	586	200	21	18	2	140	15	44	4	0
Arbitory Lodging Place	54	54	0	0	0	0	0	0	0	0	0
Arabic House Entr.	7,663	4,221	1,878	251	629	78	647	90	602	83	0
Sanduka Entrance	288	245	10	2	0	0	10	2	0	0	0
Total Of Emirate	151,386	144,056	14,165	1,792	3,888	441	5,127	673	5,138	676	2

* Public Inst. & Coll. Labours Excluded.

HOUSING UNITS* BY TOTAL NO. OF ROOMS (URBAN / RURAL) - EMIRATE OF DUBAI
 كذا في الوحدات السكنية حسب عدد الغرف (الحضر / الريفي) - إمارات دبي

Table (5.21) عدد المساكن

Location	No. Of Rooms	الإجمالي Total					عدد الغرف No. Of Rooms	عدد المساكن No. Of H.H.S
		1	2	3	4-5	6+		
Urban								
1	135,962	49,653	2,524	6,771	16,050	13,756	10,552	1
2	82,101	21,662	4,099	4,245	6,057	5,111	2,150	2
3	224,864	66,312	8,018	13,264	23,121	14,425	7,464	3
4	2,476	680	181	189	16	39	145	4
5	1,282	348	2	287	3	7	39	5
6	4,581	1,500	218	195	220	312	555	6
Total Of Urban	451,266	140,055	15,042	24,971	45,467	33,650	20,925	
Rural								
Al Khawarij	2,417	734	123	200	38	118	265	
Al Aweer	3,502	919	182	217	172	212	136	
Lehbab	1,037	320	62	53	43	93	69	
Nakwa	70	17	6	2	0	7	2	
El Rawya	276	105	7	23	0	29	34	
Lasell	1,211	275	83	95	12	112	41	
Margem	603	207	27	32	27	52	69	
Margho	451	162	11	28	35	63	25	
El Fageh	39	18	0	2	2	11	3	
Hada	4,297	1,244	138	427	242	234	203	
Total Of Rural	13,903	4,001	639	1,079	600	846	837	
Total Of Emirate	465,169	144,056	15,681	26,050	46,067	34,496	21,762	

* Public Inst. & Coll. Labours Excluded.

* لا يشمل مساكن القوات المسلحة

توزيع الوحدات السكنية حسب النوع والعدد - اماره دبي
HOUSING UNITS - BY TYPE & NO. OF ROOMS - EMIRATE OF DUBAI

A - Urban

Type of Unit	No. Of Rooms		العدد					نوع الوحدة
	G. T. عدد غرف	الإجمالي عدد الوحدات	6+	4-5	3	2	1	
Flat	241,607	95,105	387	10,728	40,410	29,457	14,123	شقة
Villa	122,308	20,136	10,515	8,470	1,171	155	25	فيلا
Villa Suppl.	1,230	400	44	87	85	56	128	مبنى فيلا
Arabic House	42,225	9,028	2,300	3,469	1,869	1,005	275	بيت عربي
Popular House	14,757	2,594	1,256	1,019	251	54	14	مسكن شعبي
Popular House Suppl.	951	348	26	52	73	115	82	مبنى سكني شعبي
Room or Rooms	10,630	5,526	260	244	248	662	4,112	غرفة / غرف مستقلة
Shed	4	2	0	0	1	0	1	شرفة
Sandaka	4,453	1,936	54	298	344	429	811	مسكنة
Caravan	1,441	491	47	56	77	132	179	كرافان
Atbitrary Lodging Place	95	49	0	0	1	0	3	مساكن عشوائية
Arabic House Entr.	11,092	4,199	260	524	877	1,481	1,057	مبنى بيت عربي
Sandaka Entrance	513	241	3	23	41	101	73	مبنى مسكنة
Total Of Urban	451,286	140,055	15,042	24,971	45,467	33,650	20,925	جولة المسكن

* Public Inst. & Coll. Labours Excluded.

** لا يشمل المسكن أثناء زيارته فقط

- 170 -

توزيع الوحدات السكنية حسب النوع والعدد - اماره دبي
HOUSING UNITS - BY TYPE & NO. OF ROOMS - EMIRATE OF DUBAI

B - Rural

Type of Unit	No. Of Rooms		ريف					نوع الوحدة
	G. T. عدد غرف	الإجمالي عدد الوحدات	6+	4-5	3	2	1	
Flat	1,175	437	6	93	110	185	43	شقة
Villa	3,740	710	220	402	82	6	0	فيلا
Villa Suppl.	108	44	2	7	6	14	15	مبنى فيلا
Arabic House	631	206	8	29	114	52	3	بيت عربي
Popular House	5,191	967	363	444	149	30	10	مسكن شعبي
Popular House Suppl.	58	30	0	2	3	15	1	مبنى سكني شعبي
Room or Rooms	2,559	1,332	33	87	125	470	617	غرفة / غرف مستقلة
Sandaka	198	129	3	3	3	38	82	مسكنة
Caravan	186	95	4	9	5	25	52	كرافان
Arbitrary Lodging Place	5	5	0	0	0	0	0	مساكن عشوائية
Arabic House Entr.	48	22	0	3	3	11	5	مبنى بيت عربي
Sandaka Entrance	4	4	0	0	0	0	4	مبنى مسكنة
Total Of Rural	13,903	4,001	639	1,079	600	846	837	جولة المسكن

* Public Inst. & Coll. Labours Excluded.

** لا يشمل المسكن أثناء زيارته فقط

Table (5/23) جدول

توزيع الوحدات السكنية حسب الطراز وعدد الغرف - ايجار 5 اجري
HOUSING UNITS' BY TYPE & NO. OF ROOMS - EMIRATE OF DUBAI

C - Total Of Emirate

ج - ايجار 5 اجري

Type of Unit	No. Of Rooms		6+	4-5	3	2	1	Total Of Emirate
	G. T. عدد الغرف	اجري عدد الوحدات						
Field	242,782	99,542	393	10,821	40,520	29,642	14,166	416
Villa	126,048	20,846	10,535	8,872	1,253	761	25	34
Villa Suppl.	1,338	444	46	94	91	70	143	143
Arabic House	42,866	9,234	2,388	3,488	2,003	1,057	278	278
Popular House	19,948	3,581	1,619	1,483	400	84	15	15
Popular House Suppl.	1,009	378	26	54	130	92	92	92
Room or Rooms	13,189	6,858	293	331	373	1,132	4,729	4,729
Shed	4	2	0	0	1	1	1	1
Caravan	4,651	2,065	57	301	347	487	893	893
Stable	1,827	586	51	65	82	157	231	231
Artillery Lodging Place	60	94	0	0	1	0	3	50
Arabic House Entr.	11,140	4,221	260	527	880	1,482	1,062	1,062
Shandika Entrance	517	245	3	23	41	101	77	77
Total Of Emirate	465,169	144,056	15,881	26,050	46,097	34,496	21,762	21,762

* Public Int. & Coll. Lodges Excluded.

جدة الاجراء : 21,762 وحدة سكنية سكنية

- 172 -

توزيع الوحدات السكنية حسب الطراز وعدد الغرف - ايجار 5 اجري
HOUSING UNITS BY TYPE OF ACQUISITION (URBAN/ RURAL) - EMIRATE OF DUBAI

Table (5.29) جنرال

Location	Type of Acquisition	طراز			Payment in Kind	Owned	Rent - Furnished	Rent - Unfurnished	Total Of Emirate
		مكتسبة	غير مكتسبة	اخرى					
Urban	1	50,011	6,604	45	5,160	2,887	421	34,884	1
	2	22,024	2,608	84	4,293	6,067	24	8,948	2
	3	66,773	6,106	206	19,006	6,671	121	34,664	3
	4	582	87	13	173	292	0	57	4
	5	386	42	0	247	33	0	64	5
	6	1,528	62	0	1,287	125	0	54	6
Total Of Urban		141,304	15,509	348	30,165	16,035	566	78,681	
Rural									
Al Khawanij		742	30	3	384	284	0	41	
Al Aweer		940	85	2	362	304	0	207	
Lehbab		325	8	0	188	98	0	31	
Nazwa		17	1	0	5	8	0	3	
El Rawwa		107	4	0	74	28	0	1	
Umm Al		281	22	1	110	108	0	40	
Mergem		207	4	0	127	69	0	7	
Mergob		162	6	0	100	56	0	0	
El Foghah		22	0	0	16	6	0	0	
Hatta		1,256	193	20	335	497	1	210	
Total Of Rural		4,059	333	26	1,701	1,458	1	540	
Total Of Emirate		145,363	15,842	374	31,866	17,493	567	79,221	

جدة الاجراء : 79,221 وحدة سكنية

توزيع الوحدات السكنية حسب نوع الحيازة - احة دبي
HOUSING UNITS BY TYPE OF ACQUISITION - EMIRATE OF DUBAI



- 174 -

جدول (5-20) HOUSING UNITS BY TYPE OF ACQUISITION & TYPE OF H. UNIT - EMIRATE OF DUBAI

Type Of Acquisition	Total Of H. Units	A - Urban			A - Suburban		Rural		Total
		Non - Acquired	Other	Payment in kind	Owned	Rent - Furnished	Rent - Unfurnished		
Flat	95,105	11,609	71	16,841	1,213	549	64,822	95,105	
Villa	20,136	2,495	35	6,037	6,756	4	4,809	20,136	
Villa Suppl.	400	26	14	197	52	0	111	400	
Arabic House	9,028	545	21	576	4,284	2	3,620	9,028	
Popular House	2,594	219	6	149	1,827	0	393	2,594	
Popular House Suppl.	348	18	8	43	39	0	240	348	
Room or Rooms	5,526	249	20	4,252	46	1	958	5,526	
Shed	2	1	0	1	0	0	0	2	
Sandaka	1,936	60	88	1,166	511	0	111	1,936	
Caravan	491	33	1	448	2	0	7	491	
Arbitrary Lodging Place	49	0	0	48	0	0	1	49	
Cell. Dwell	1,249	0	6	72	942	10	219	1,249	
Acabic House Entr.	4,189	243	37	311	312	0	3,296	4,189	
Sandaka Entrance	241	11	41	24	71	0	94	241	
Total Of Urban	141,304	15,609	348	30,165	16,035	566	78,681	141,304	

توزيع الوحدات السكنية حسب نوع الوحدة - إمارات دبي
HOUSING UNITS BY TYPE OF ACQUISITION & TYPE OF H. UNIT - EMIRATE OF DUBAI

Type Of Acquisition	Total Of H. Units	B - Rural				Rent		Type Of House
		تمت ايجادها Non - Acquired	التي Other	مدفوعة على Payment in kind	مستأجرة Owned	أجور مفروضة Rent - Furnished	أجور غير مفروضة Rent - Unfurnished	
Villa	437	47	3	199	12	0	176	فيلا
Villa Suppl.	710	31	1	26	614	0	38	فيلا
Arabic House	44	1	0	39	1	0	3	منازل ريفية
Popular House	206	20	4	44	13	0	125	بيوت حريمي
Popular House Suppl.	987	135	13	34	753	0	52	منازل حريمي
Room or Rooms	30	2	3	2	3	0	20	غرف سكنية
Sandaka	1,332	71	1	1,153	4	1	102	غرفة / غرف مستقلة
Caravan	129	12	1	113	1	0	2	مستقلة
Arbitrary Lodging Place	95	12	0	72	6	0	5	كرمان
Coil Dwell	5	0	0	4	1	0	0	منازل سكنية جزئية
Arabic House Ent.	58	0	0	6	50	0	2	منازل حريمي
Sandaka Entrance	22	2	0	5	0	0	15	مداخل بيوت حريمي
Total Of Rural	4,059	333	26	1,701	1,458	1	540	مجموع الوحدات الريفيه

- 176 -

توزيع الوحدات السكنية حسب نوع الوحدة - إمارات دبي
HOUSING UNITS BY TYPE OF ACQUISITION & TYPE OF H. UNIT - EMIRATE OF DUBAI

Type Of Acquisition	Total Of H. Units	C - Total Of Emirate				Rent		Type Of House
		تمت ايجادها Non - Acquired	التي Other	مدفوعة على Payment in kind	مستأجرة Owned	أجور مفروضة Rent - Furnished	أجور غير مفروضة Rent - Unfurnished	
Villa	95,542	11,656	74	17,040	1,225	549	64,998	فيلا
Villa Suppl.	20,846	2,526	36	6,063	7,370	4	4,847	فيلا
Arabic House	444	27	14	238	53	0	114	منازل ريفية
Popular House	9,234	955	25	620	4,277	2	3,745	بيوت حريمي
Popular House Suppl.	3,581	354	19	183	2,580	0	445	منازل حريمي
Room or Rooms	378	20	11	45	42	0	260	غرف سكنية
Shed	6,858	320	21	5,405	50	2	1,000	غرفة / غرف مستقلة
Sandaka	2	1	0	1	0	0	0	مستقلة
Caravan	2,065	72	89	1,279	512	0	113	مستقلة
Arbitrary Lodging Place	586	45	1	520	8	0	12	كرمان
Coil Dwell	54	0	0	52	1	0	1	منازل سكنية جزئية
Arabic House Ent.	1,307	0	6	78	992	10	221	منازل حريمي
Sandaka Entrance	4,221	245	37	316	312	0	3,311	مداخل بيوت حريمي
Total Of Emirate	145,363	15,642	374	31,866	17,493	967	79,221	مجموع الوحدات

توزيع الوحدات السكنية حسب نوع الترخيص والمناطق التنظيمية (مجلس) - إمارة دبي
HOUSING UNITS BY TYPE OF ACQUISITION & COMMUNITY (URBAN) - EMIRATE OF DUBAI

جدول (529) - 2014
نوع الترخيص
المناطق التنظيمية

Type Of Acquisition	نوع الترخيص Total Of H Units	غير مملوكة Non - Acquired	أخرى Other	مدفوع على شكل Payment In Kind	مملوكة Owned	أجرى المرافق Rent - Furnished	أجرى المرافق Rent - Unfurnished	المناطق التنظيمية
111	331	13	0	10	2	303	3	111
112 AL RASS	1,491	183	0	111	14	0	1,183	112
113 AL DHAQAYA	1,590	128	0	103	24	24	1,335	113
114 AL BUREEN	715	102	0	61	17	6	529	114
115 AL SOBHA	680	52	0	45	6	0	477	115
116 AVAL NASSR	1,759	178	0	68	29	9	1,475	116
117 AL MARR	5,980	1,204	21	257	51	19	4,028	117
118 NAF	6,410	966	1	440	114	1	4,868	118
119 AL REGA	2,098	424	0	145	29	2	1,498	119
122 AL BARAJA	2,976	823	0	160	115	32	1,846	122
123 AL MUTENA	4,004	381	6	594	205	0	2,813	123
124 AL MURQADAT	9,599	825	1	2,005	90	11	6,667	124
125 REGAL AL BUREEN	473	74	0	120	4	0	275	125
126 ABU HAIL	2,084	194	3	99	544	0	1,244	126
127 HOR AL ANZ	5,509	408	1	267	526	0	4,307	127
128 AL KHBEES	1,272	163	0	196	6	0	907	128
129 PORT SPEED	78	2	0	21	3	33	19	129
131 AL HAMRYIA PORT	12	0	0	12	0	0	0	131
132 AL WAHEDA	1,147	102	4	65	4	0	297	132
133 HOR AL ANZ EAST	2,008	339	6	345	209	0	1,109	133
134 AL MAMER	295	23	2	36	220	0	14	134
213 NAD SHAMMA	159	7	1	7	141	0	3	213
214 AL GARHOUD	1,259	220	0	445	28	3	563	214
215 UM RAMOOL	503	9	0	375	10	0	109	215
216 AL RASHWA	2,949	249	20	209	1,525	1	945	216

- 279 -

جدول (529) - 2014
نوع الترخيص
المناطق التنظيمية

Type Of Acquisition	نوع الترخيص Total Of H Units	غير مملوكة Non - Acquired	أخرى Other	مدفوع على شكل Payment In Kind	مملوكة Owned	أجرى المرافق Rent - Furnished	أجرى المرافق Rent - Unfurnished	المناطق التنظيمية
221 DUBAI AIRPORT	36	13	0	23	0	0	0	221
226 AL TVAR FIRST	1,516	126	3	623	366	1	385	226
227 AL TVAR SECOND	345	21	0	17	289	0	18	227
228 AL TVAR THIRD	570	55	0	43	439	0	33	228
231 AL MARJA FIRST	169	9	0	0	0	0	115	231
232 AL OUSJIS FIRST	4,654	319	15	877	3	2	3,438	232
233 AL OUSJIS SECOND	1,417	107	3	317	369	0	821	233
234 AL OUSJIS THIRD	882	80	3	343	390	0	66	234
241 AL MARJA SECOND	1	0	0	1	0	0	0	241
242 AL OUSJIS IND FIRST	589	113	0	234	3	0	239	242
243 AL OUSJIS IND SECOND	507	118	0	135	1	0	253	243
244 MUMBAIYAHI THIRD	122	35	0	1	82	0	4	244
245 MUMBAIYAHI FOURTH	1,933	502	17	68	911	17	418	245
246 AL OUSJIS IND THIRD	90	32	0	36	0	0	22	246
247 AL OUSJIS IND FOURTH	107	17	0	3	0	0	87	247
248 AL OUSJIS IND FIFTH	1	0	0	1	0	0	0	248
251 MURDUF	1,604	316	0	222	531	0	533	251
252 MUSHARAF PARK	3	0	0	3	0	0	0	252
261 MUMBAIYAHI FIRST	1,193	54	0	128	245	0	745	261
262 AL MEJARA FIRST	428	78	1	104	217	0	28	262
263 AL MEJARA SECOND	307	90	0	14	200	0	3	263
264 MUMBAIYAHI SECOND	679	36	0	216	315	0	110	264
268	1	0	0	1	0	0	0	268
311 AL SHANDADA	9	0	0	9	0	0	0	311
312 AL SUD AL KHBEER	6,775	568	3	958	43	2	5,151	312
313 AL HAMRYIA	4,308	412	0	789	96	2	3,059	313
314 UM HIRAR FIRST	455	61	0	248	4	0	142	314

- 179 -

Table (529) Continued
 نوع الترخيص
 الترخيص

Type Of Acquisition Community	Total Of Units إجمالي الوحدات	Non - Acquired غير مكتسبة	Other أخرى	Payment in Kind مدفوع بالقيمة	Owned مملوكة	Rent - Furnished إيجار مفروش	Rent - Unfurnished إيجار غير مفروش
315 UM HURIG SECOND	454	72	1	372	9	0	0
316 AL RAFFA	4,286	515	6	1,004	26	2	2,716
317 AL MANKHOL	6,457	957	2	1,923	503	95	3,274
318 AL KASAMA	12,328	662	0	2,647	11	10	8,999
319 QUD METHA	868	269	0	93	2	0	504
321 AL MINA	123	1	0	22	2	0	90
322 AL HUDUBA	1,887	41	0	136	66	2	1,642
323 AL JALUYA	1,466	75	2	210	385	0	754
324 AL KIRAF	5	0	0	5	0	0	0
325 ZABEEL FIRST	225	17	5	53	148	0	2
326 AL JADAF	197	2	0	187	2	0	0
332 JUMERA FIRST	2,022	255	4	656	290	1	814
333 AL BADA	3,642	383	5	698	488	1	2,067
334 AL SATWA	4,042	248	123	434	1,409	1	1,827
335 TRADE CENTER FIRST	1,503	152	0	950	10	4	392
337 ZABEEL SECOND	1,415	150	1	1,035	5	0	219
338 TRADE CENTER SECOND	194	24	0	134	36	0	0
342 JUMERA SECOND	1,213	114	2	597	232	0	288
343 AL WASL	2,425	136	0	1,163	410	0	716
345-	17	0	0	12	5	0	0
347 AL MERAOD	7	0	0	7	0	0	0
352 JUMERA THIRD	1,428	84	1	533	397	0	413
353 AL SAFFA FIRST	880	51	1	560	101	0	197
354 AL GOZE FIRST	1,405	125	2	93	878	0	277
355 AL GOZE SECOND	181	4	2	72	85	0	18
356 UM SUQAM FIRST	1,316	97	7	612	308	1	291
357 AL SAFFA SECOND	475	90	1	183	102	0	89

- 180 -

Table (530) Continued
 نوع الترخيص
 الترخيص

Type Of Acquisition Community	Total Of Units إجمالي الوحدات	Non - Acquired غير مكتسبة	Other أخرى	Payment in Kind مدفوع بالقيمة	Owned مملوكة	Rent - Furnished إيجار مفروش	Rent - Unfurnished إيجار غير مفروش
358 AL GOZE THIRD	24	0	0	24	0	0	0
359 AL GOZE FOURTH	1	0	0	1	0	0	0
362 UM SUQAM SECOND	992	112	6	416	282	0	176
363 AL MINARA	532	90	0	196	216	0	130
364 AL GOZE FID FIRST	229	2	0	184	29	0	14
365 AL GOZE FID SECOND	153	4	0	81	59	0	10
366 UM SUQAM THIRD	590	47	2	226	260	0	185
367 UM AL SHEIF	224	29	0	103	80	0	12
368 AL GOZE MID THIRD	176	2	0	144	29	0	1
369 AL GOZE MID FOURTH	244	2	0	175	57	0	10
372 AL SAFOUJ FIRST	408	13	0	293	29	0	73
373 AL BARSHA FIRST	393	79	0	190	43	0	81
375 AL BARSHA THIRD	67	1	0	48	4	0	18
392 AL SOFOUJ SECOND	434	68	0	274	8	0	84
383	192	11	0	169	5	0	4
392 AL MINA AL SEVAHI	108	81	0	14	8	0	8
411 MAS AL KHOK	51	5	1	28	1	0	16
416 MAS AL HANAR	529	82	12	143	251	0	41
421 AL WARQA FIRST	1	0	0	1	0	0	0
423 AL WARQA THIRD	1	0	0	1	0	0	0
500	358	41	0	228	25	0	64
588 DUBAI INVESTMENT PARK	1	0	0	0	0	0	0
589 JABAL AL INDUSTRIAL	27	1	0	19	7	0	0
600	606	48	0	489	59	0	0
611 BU KADIA	6	0	0	6	0	0	0
612 MAS AL KHOK MID FIRST	392	2	0	356	1	0	33
613 MAS AL KHOK MID SECOND	432	6	0	389	6	0	21

- 181 -

Table (520) Type of Acquisition

Community	Total Of H. Units		Non - Acquired		Other	Payment in Kind		Owned	Rent - Furnished		Rent - Unfurnished	
	No.	Value	No.	Value		No.	Value		No.	Value	No.	Value
614 BAS AL KHOR MAD THIRD	2	0	0	0	0	2	0	0	0	0	0	0
615 MAD AL SHEBA SECOND	63	6	6	0	0	11	13	46	0	0	0	0
621 WARSAW FIRST	14	0	0	0	0	1	0	13	0	0	0	0
622 WARSAW SECOND	13	0	0	0	0	13	0	0	0	0	0	0
Total Of Urban	141,304	15,509	15,509	348	30,655	46	16,035	566	78,681			

614 - 615
621 - 622

614 BAS AL KHOR MAD THIRD
615 MAD AL SHEBA SECOND
621 WARSAW FIRST
622 WARSAW SECOND

PAID ANNUAL RENT FOR HOUSING UNIT BY TYPE (URBAN / RURAL) - EMIRATE OF DUBAI

Table (530) Type of Acquisition

Community	Total Of H. Units		Non - Acquired		Other	Payment in Kind		Owned	Rent - Furnished		Rent - Unfurnished	
	No.	Value	No.	Value		No.	Value		No.	Value	No.	Value
450	19	1,898	45	34,115	1,697	69,593	1,944	1,227	33	28,899	493	895,240
1,186	72	4,418	113	4,068	223	11,868	382	515	26	89,620	1,349	122,681
3,545	149	9,169	235	25,178	1,376	47,121	1,316	1,773	52	261,562	2,994	834,633
0	0	0	0	0	0	0	0	0	0	1,310	18	449
0	0	0	0	0	0	0	0	0	0	1,963	59	0
0	0	0	0	0	0	0	0	0	0	0	0	410
5,181	240	15,485	393	63,361	3,296	128,572	3,622	3,515	111	383,344	4,813	1,813,663

450 - 5181

450
1,186
3,545
0
0
0

Type Of H.U.	Total Of Units		Arab. Lodg. Place		Cherwan		Sindaka Ent.		Sindaka		Shed		Room of Rooms	
	Area Rent Value	No. of Units	Area Rent Value	No. of Units	Area Rent Value	No. of Units	Area Rent Value	No. of Units	Area Rent Value	No. of Units	Area Rent Value	No. of Units	Area Rent Value	No. of Units
Urban	999,728	35,193	0	0	24	1	0	0	57	4	0	0	8,235	603
1	235,617	8,957	5	1	3	1	39	3	162	8	0	0	1,052	121
2	1,189,404	34,698	0	0	193	0	5	697	91	1,269	99	0	3,884	202
3	1,759	57	0	0	0	0	0	0	0	0	0	0	0	0
4	1,963	59	0	0	0	0	0	0	0	0	0	0	0	0
5	681	54	0	0	0	0	0	0	0	0	0	0	0	0
6	2,429,152	79,018	5	1	220	7	906	94	1,488	111	0	0	13,412	959
Rural														
Al Khawemli	334	40	0	0	0	0	0	0	0	0	0	0	63	13
Al Aweer	1,750	207	0	0	0	0	0	0	0	0	0	0	0	21
Leihab	130	31	0	0	0	0	0	0	6	1	0	0	81	18
Mazraa	9	3	0	0	0	0	0	0	0	0	0	0	0	0
El Ranaya	7	1	0	0	0	0	0	0	0	0	0	0	9	3
Issail	277	40	0	0	0	0	0	0	0	0	0	0	0	0
Mergem	42	7	0	0	0	0	0	0	0	0	0	0	18	2
Hatta	1,354	210	0	0	0	0	0	0	0	0	3	1	0	0
Total Of Rural	3,903	539	0	0	35	5	0	0	9	9	2	0	451	103
Total Of Estimate	2,433,055	79,557	5	1	255	12	906	94	1,497	113	0	0	13,863	1,062

* Public Inst. & Coll. Labors Excluded.

PAID ANNUAL RENT FOR HOUSING UNIT* BY TYPE & COMMUNITY (URBAN) - EMIRATE OF DUBAI
 الأجر السنوي المدفوع عن الوحدة السكنية * حسب النوع و المجتمع (الحضر) - إمارات دبي

Value in (000) DHS.

جدول (5.31) دينار

Popular House	Popular House		Arabic House Part		Arabic House		Villa Strip		Villa		Flat		Total	
	Area Rent Value	No. of Units	Area Rent Value	No. of Units	Area Rent Value	No. of Units	Area Rent Value	No. of Units	Area Rent Value	No. of Units	Area Rent Value	No. of Units	Area Rent Value	No. of Units
0	0	0	0	0	0	0	0	0	0	0	0	35,607	306	- 111
0	0	0	733	24	517	20	0	0	0	0	0	27,741	1,725	الجزر 112
0	0	0	1,989	105	2,512	102	0	0	35	1	20,667	919	السكنية 113	
0	0	0	150	1	336	8	0	0	0	0	12,428	494	الطابق 114	
0	0	0	0	0	0	0	0	0	0	0	14,508	422	السكنية 115	
0	0	0	2,221	88	4,325	99	0	0	0	0	30,721	1,274	علا السكن 116	
0	0	0	4,196	210	3,995	142	0	0	80	1	70,342	3,655	علا السكن 117	
0	0	0	6,119	235	7,887	160	72	2	234	4	96,648	4,311	السكنية 118	
0	0	0	0	0	12	1	148	2	0	0	56,258	1,465	علا السكن 119	
0	0	0	345	16	2,100	46	181	5	3,946	56	33,530	1,748	السكنية 122	
0	0	0	1,787	80	4,351	118	446	11	8,128	123	62,359	2,406	السكنية 123	
0	0	0	7	1	705	32	0	0	0	0	231	6	السكنية 124	
0	0	0	0	0	3,523	202	13,960	411	300	6	6,986	152	علا السكن 125	
0	0	0	20	1	5,813	322	18,744	521	91	5	5,197	92	علا السكن 127	
0	0	0	0	0	5,386	328	3,205	132	4	0	74,922	3,320	السكنية 128	
0	0	0	0	0	0	0	0	0	70	1	11,457	445	علا السكن 129	
0	0	0	0	0	0	0	0	0	0	0	4,089	52	السكنية 132	
0	0	0	0	0	0	0	0	0	0	0	0	0	علا السكن 133	
0	0	0	0	0	0	0	0	0	0	0	0	0	علا السكن 134	
0	0	0	0	0	0	0	0	0	254	3	0	0	علا السكن 135	
0	0	0	0	0	0	0	0	0	0	0	0	0	علا السكن 136	
0	0	0	0	0	0	0	0	0	38,365	464	4,323	101	علا السكن 137	
0	0	0	0	0	0	0	0	0	12	1	1,001	43	علا السكن 138	
541	32	2,576	60	4,031	219	10,282	317	277	15	9,985	206	1,076	77	علا السكن 139
330	16	771	14	0	0	0	0	124	6	1,396	22	8,166	336	علا السكن 140

السكنية (التكاملية)

السكنية (التكاملية)

السكنية (التكاملية)

السكنية (التكاملية)

السكنية (التكاملية)

السكنية (التكاملية)

السكنية (التكاملية)

السكنية (التكاملية)

السكنية (التكاملية)

السكنية (التكاملية)

السكنية (التكاملية)

السكنية (التكاملية)

السكنية (التكاملية)

السكنية (التكاملية)

السكنية (التكاملية)

السكنية (التكاملية)

Value in (000) DHS.

القيمة بالدينار

Community	Type of H.U.	Town of Units		Ain Lodj Place		Gharra		Sindaha Ent.		Sindaha		Shed		Room or Rooms	
		Rent Value	No. of Units	Rent Value	No. of Units	Rent Value	No. of Units	Rent Value	No. of Units	Rent Value	No. of Units	Rent Value	No. of Units	Rent Value	No. of Units
111-AL BASS		35,607	306	0	0	0	0	0	0	0	0	0	0	51	6
112-AL BASS		29,056	1,175	0	0	0	0	0	0	0	0	0	0	1,943	180
113-AL DHAKWA		27,146	1,307	0	0	0	0	0	0	0	0	0	0	54	7
114-AL BUREN		12,968	510	0	0	0	0	0	0	0	0	0	0	84	4
115-AL BARBA		14,994	484	0	0	24	1	0	0	0	0	0	0	462	41
116-AL WABER		37,506	1,475	0	0	0	0	0	8	1	0	0	0	231	13
117-AL WABER		78,890	4,037	0	0	0	0	0	417	29	0	0	0	417	29
118-AL WABER		113,322	4,851	0	0	0	0	0	0	0	0	0	0	2,352	138
119-AL BECA		56,564	1,487	0	0	0	0	0	0	0	0	0	0	111	8
122-AL BARBA		40,267	1,878	0	0	0	0	0	0	0	0	0	0	165	5
123-AL SURETNA		78,205	2,818	0	0	0	0	0	4	1	0	0	0	1,087	77
124-AL MARGADAWI		240,282	6,677	0	0	0	0	0	0	0	0	0	0	388	31
125-RESCA AL BUREN		14,312	275	0	0	0	0	0	0	0	0	0	0	0	0
126-ARBU HIL		35,877	1,240	0	0	0	0	0	0	20	1	0	0	281	19
127-NON AL ANZ		105,466	4,307	0	0	0	0	0	0	25	1	0	0	654	45
128-AL KIBRESI		20,124	907	0	0	0	0	0	0	0	0	0	0	6	1
129-PORT SAED		4,089	52	0	0	0	0	0	0	0	0	0	0	0	0
132-AL WAMEDA		11,648	286	0	0	0	0	0	0	0	0	0	0	0	0
133-NON AL ANZ EAST		42,309	1,107	0	0	0	0	0	0	0	0	0	0	0	0
134-AL WABER		990	14	0	0	0	0	0	0	0	0	0	0	13	2
213-SHO SHAWWA		254	3	0	0	0	0	0	0	0	0	0	0	0	0
214-AL GHORND		42,688	565	0	0	0	0	0	0	0	0	0	0	0	0
215-AL BARROCK		1,986	108	0	0	0	0	0	0	0	0	0	0	0	0
216-AL KASHIRYA		29,028	946	0	0	0	0	0	99	4	0	0	0	30	2
225-AL TWAH FIRST		10,812	396	0	0	0	0	0	0	0	0	0	0	161	16
														25	2

- 186 -

Value in (000) DHS.

القيمة بالدينار

Community	Type of H.U.	Popular House		Arabic House Part		Arabic House		Villa Sippi		Villa		Flat		Conrd Table (5.31) Bed	
		Rent Value	No. of Units	Rent Value	No. of Units	Rent Value	No. of Units	Rent Value	No. of Units	Rent Value	No. of Units	Rent Value	No. of Units	Rent Value	No. of Units
0		0	0	0	0	0	0	30	1	908	17	0	0	0	0
0		0	0	0	0	0	0	20	1	2,813	32	0	0	3,661	115
0		0	0	0	0	0	0	0	0	0	0	0	0	53,047	3,434
0		0	0	0	0	0	0	0	0	411	8	0	0	19,974	806
0		0	0	0	0	0	0	0	0	0	0	0	0	5,658	239
0		0	0	0	0	0	0	0	0	0	0	0	0	6,229	251
0		0	0	0	0	0	0	0	0	295	4	0	0	0	0
0		0	0	0	0	0	0	0	0	0	0	0	0	3,634	355
0		0	0	0	0	0	0	0	0	0	0	0	0	797	22
0		0	0	0	0	0	0	0	0	0	0	0	0	2,427	87
0		0	0	0	0	0	0	0	0	0	0	0	0	32,986	532
0		0	0	0	0	0	0	0	0	685	9	12,282	734	0	0
115		178	6	0	0	0	0	52	2	340	4	0	0	0	0
0		0	0	0	0	0	0	0	0	280	3	0	0	0	0
0		0	0	0	0	0	0	0	0	0	0	0	0	484	60
0		0	0	0	0	0	0	140	2	180	2	129,489	4,822	0	0
0		0	0	0	0	0	0	35	2	670	8	78,248	2,884	0	0
0		0	0	0	0	0	0	0	0	0	0	5,254	142	0	0
0		0	0	0	0	0	0	0	0	175	3	77,009	2,431	0	0
0		0	0	0	0	0	0	52	2	1,551	20	171,115	3,244	0	0
1823		60	482	8	0	0	0	2	2	0	0	211,674	8,991	0	0
0		0	0	0	0	0	0	0	0	0	0	20,695	501	0	0
0		0	0	0	0	0	0	0	0	80	3	3,779	86	0	0
0		0	0	0	0	0	0	0	0	1,237	18	31,043	1,602	0	0
172		8	246	8	5,307	223	8,917	176	169	52	4,367	7,309	279	0	0
0		0	0	0	27	2	0	0	0	0	0	0	0	0	0

- 187 -

Value in (000) DHS.

Cont'd Table (5.31) Jan 94

Type of H.U.	Total Units		Apt. Lodg. Pkcs.		Caravan		Sandaka Ent.		Sandaka		Shed		Room or Rooms		
	Rent Value	No. of Units	Rent Value	No. of Units	Rent Value	No. of Units	Rent Value	No. of Units	Rent Value	No. of Units	Rent Value	No. of Units	Rent Value	No. of Units	
Community	58,227	813	0	0	0	0	0	0	0	0	0	0	0	115	1
332 ALUMBERA FIRST															
333 AL BAWA	63,623	2,088	0	0	0	0	66	5	51	4	0	0	0	161	10
334 AL SAMTA	43,285	1,825	0	0	0	0	676	68	985	77	0	0	0	308	21
335 TRADE CENTER FIRST	21,954	393	0	0	0	0	0	0	0	0	0	0	0	0	0
336 TRADE CENTER SECOND	13,583	218	0	0	0	0	0	0	0	0	0	0	0	0	0
342 ALMERA SECOND	26,158	268	0	0	0	0	0	0	0	0	0	0	0	0	0
343 AL WADI	18,005	715	0	0	0	0	0	0	0	0	0	0	0	73	2
342 ALMERA THIRD	40,105	412	0	0	0	0	0	0	0	0	0	0	0	12	1
353 AL SAMFA FIRST	13,966	137	0	0	0	0	0	0	0	0	0	0	0	0	0
354 AL COZE FIRST	6,917	272	0	0	0	0	125	18	128	9	0	0	0	47	3
355 AL COZE SECOND	267	18	0	0	0	0	0	0	0	0	0	0	0	0	0
356 AL SUJAM FIRST	22,580	292	0	0	0	0	0	0	0	0	0	0	0	20	1
357 AL SUJAM SECOND	10,033	89	0	0	0	0	0	0	0	0	0	0	0	0	0
362 AL SUJAM SECOND	14,011	174	0	0	0	0	0	0	0	0	0	0	0	0	0
363 AL MAMARA	14,872	130	0	0	0	0	0	0	0	0	0	0	0	0	0
364 AL COZE AND FIRST	488	14	0	0	0	0	0	0	0	0	0	0	0	478	12
365 AL SUJAM THIRD	18,538	183	0	0	0	0	0	0	0	0	0	0	0	0	0
367 AL SUJAM FIRST	801	12	0	0	15	1	0	0	0	0	0	0	0	0	0
372 AL SAROUA FIRST	6,560	73	0	0	0	0	0	0	0	0	0	0	0	0	0
373 AL DAMSIAA FIRST	2,597	81	0	0	0	0	0	0	0	0	0	0	0	0	0
374 AL DAMSIAA THIRD	956	18	0	0	0	0	0	0	0	0	0	0	0	0	0
382 AL SAROUA SECOND	7,303	84	0	0	0	0	0	0	0	0	0	0	0	0	0
383	360	4	0	0	0	0	0	0	0	0	0	0	0	0	0
392 AL MAMAL AL SEVAHI	278	8	0	0	0	0	0	0	0	0	0	0	0	0	0
417 HAD AL KHOR	217	16	0	0	0	0	0	0	0	0	0	0	0	0	0
416 HAD AL WAMAK	1,542	41	0	0	0	0	0	0	0	0	0	0	0	0	0
500 -	1,963	59	0	0	0	0	0	0	0	0	0	0	0	0	0
617 HAD AL KHOR AND FIRST	253	33	0	0	0	0	0	0	0	0	0	0	0	223	32

-190-

Value in (000) DHS.

Cont'd Table (5.31) Jan 94

Type of H.U.	Total Of Units		Apt. Lodg. Pkcs.		Caravan		Sandaka Ent.		Sandaka		Shed		Room or Rooms		
	Rent Value	No. of Units	Rent Value	No. of Units	Rent Value	No. of Units	Rent Value	No. of Units	Rent Value	No. of Units	Rent Value	No. of Units	Rent Value	No. of Units	
Community	428	21	0	0	0	0	0	0	0	0	0	0	0	49	1
613 HAD AL KHOR AND SEC															
Total Of Urban	2,429,152	79,078	5	1	220	7	906	94	1,488	111	0	0	0	13,412	959

* Public Inst. & Coll. Labors Excluded.

Value in (000) DHS.

Value in (000) DHS	مستقل السكنى		مستقل السكنى		مستقل السكنى		مستقل السكنى		مستقل السكنى		مستقل السكنى		مستقل السكنى		مستقل السكنى	
	عدد الوحدات السكنية	قيمة السكنى	عدد الوحدات السكنية	قيمة السكنى	عدد الوحدات السكنية	قيمة السكنى	عدد الوحدات السكنية	قيمة السكنى	عدد الوحدات السكنية	قيمة السكنى	عدد الوحدات السكنية	قيمة السكنى	عدد الوحدات السكنية	قيمة السكنى	عدد الوحدات السكنية	قيمة السكنى
5,181	240	15,485	393	63,361	3,296	128,572	3,622	3,515	111	383,344	4,813	1,619,663	65,371	20	613	1,613

Popular houses include houses completely financed by the government or granted governmental houses.

السكنى المستقلة تشمل المساكن الممولة من الحكومة أو مخصصة للحكومة.

Table (5.32) Cont'd

Table (5.32) Cont'd

HOUSEHOLD BY NO. OF ACQUIRED CARS (URBAN / RURAL) - EMIRATE OF DUBAI

توزيع الأسر حسب عدد السيارات المكتسبة (الحضر / الريفي) - إمارة دبي

Table (5.32)

Location	No. Of Cars	عدد السيارات	عدد السيارات						Total Of Rural	Total Of Emirate
			5 +	3 - 4	2	1	0			
Urban										
1	0.50	27,452	54,365	288	1,050	2,505	17,296	33,246		
2	1.01	21,959	21,808	351	1,420	3,028	9,104	7,905		
3	0.88	61,007	69,147	569	2,331	9,681	29,875	26,691		
4	1.19	571	460	10	45	116	134	175		
5	1.71	531	310	3	39	163	52	53		
6	0.63	1,146	1,821	57	77	88	188	1,411		
Total Of Urban	0.76	112,665	147,931	1,258	4,962	15,581	56,649	69,481		
Rural										
Al Khawanij	0.64	377	587	21	27	40	78	421		
Al Aweer	0.66	608	921	9	52	69	251	540		
Lehbab	0.64	193	300	9	16	17	48	210		
Nizwa	0.94	16	16	0	2	4	1	9		
El Rawwa	0.35	34	97	0	1	5	20	71		
Lisail	1.51	425	282	26	41	18	102	95		
Mergem	0.49	84	171	5	3	5	8	142		
Mergem	0.31	37	120	0	3	4	19	94		
El Fogeh	0.00	0	16	0	0	0	0	16		
Halla	0.60	571	945	4	44	88	227	582		
Total Of Rural	0.68	2,344	3,455	74	197	280	764	2,180		
Total Of Emirate	0.76	115,009	151,386	1,332	5,159	15,831	57,403	71,661		

HOUSING UNITS* BY NO. OF ROOMS IN EACH, ROOM USAGE & COMMUNITY - EMIRATE OF DUBAI
 الوحدات السكنية حسب عدد الغرف واستخدام الغرف والمجتمع - إمارة دبي

A - Urban

أ - حضر

Community	No. Of Rooms By Type Of Use										Total						
	1		2		3		4-5		6+			Total					
	Room No. Of Total Sleep	Room No. Of Total Sleep	Room No. Of Total Sleep	Room No. Of Total Sleep	Room No. Of Total Sleep	Room No. Of Total Sleep	Room No. Of Total Sleep	Room No. Of Total Sleep	Room No. Of Total Sleep	Room No. Of Total Sleep							
111	856	519	313	0	0	152	110	38	402	267	134	282	142	141	0	0	0
112	2,681	2,192	1,138	168	132	19	397	322	66	1,224	883	488	938	708	469	147	147
113	2,848	2,650	1,345	274	270	34	321	361	60	789	653	263	960	821	480	488	488
114	987	730	383	71	46	6	121	96	29	429	302	143	302	220	151	64	64
115	1,056	607	360	67	64	15	334	262	80	516	351	172	52	93	26	97	97
116	3,718	3,019	1,501	500	486	42	347	319	82	1,281	948	427	1,280	937	640	310	310
117	7,769	6,623	4,079	497	434	57	726	591	172	2,221	1,760	739	2,436	1,945	1,218	1,503	1,893
118	11,743	9,274	5,276	1,387	1,179	138	1,276	1,013	304	4,314	3,103	1,438	3,382	2,581	1,661	1,404	1,404
119	3,876	2,481	1,365	69	48	4	1,403	929	362	1,515	970	505	660	385	330	149	149
120	4,680	3,809	2,009	1,245	772	131	315	227	71	1,629	731	353	1,174	682	567	697	697
122	9,760	7,021	3,821	1,801	1,428	201	1,912	1,361	431	3,150	2,233	1,050	2,240	1,158	961	581	581
123	23,464	16,652	8,600	5,040	4,201	54	7,343	5,454	1,806	11,384	8,604	3,788	3,628	2,413	1,814	628	628
124	1,278	943	397	32	26	5	865	660	201	372	248	124	4	2	5	5	5
125	7,448	5,659	1,870	2,691	2,350	361	2,193	1,756	497	1,287	994	429	788	671	384	169	169
127	16,539	11,729	6,014	2,919	2,177	315	2,808	2,238	641	7,697	5,225	2,489	2,318	1,689	1,159	400	400
128	2,484	2,272	1,065	313	264	3	436	389	105	747	611	249	784	704	382	304	304
129	192	136	66	0	0	0	68	51	17	105	70	35	10	6	5	9	9
131	26	23	12	7	6	1	0	0	0	0	0	0	2	8	8	4	4
132	5,715	3,696	1,041	3,770	2,474	488	1,403	1,035	309	432	323	144	140	134	70	30	30
133	5,170	3,863	1,601	1,137	858	148	1,351	1,021	324	1,586	1,000	532	978	620	489	108	108
134	2,249	1,654	267	2,139	1,680	226	59	40	12	15	10	5	26	24	13	10	10
213	683	601	152	469	329	72	347	299	72	9	7	3	6	4	3	2	2
214	4,437	2,459	1,019	2,488	1,929	284	1,546	982	329	279	191	90	514	282	257	69	69
215	1,343	1,684	483	285	223	28	325	275	78	114	284	138	200	163	100	139	139

* 215 - 194

مجموع (Total) 6,333 وحدة

Community

Community	No. Of Rooms By Type Of Use										Total						
	1		2		3		4-5		6+			Total					
	Room No. Of Total Sleep	Room No. Of Total Sleep	Room No. Of Total Sleep	Room No. Of Total Sleep	Room No. Of Total Sleep	Room No. Of Total Sleep	Room No. Of Total Sleep	Room No. Of Total Sleep	Room No. Of Total Sleep	Room No. Of Total Sleep							
216	12,884	9,275	2,677	7,118	4,915	952	3,919	2,650	877	1,227	872	409	562	448	281	158	158
221	36	31	23	0	0	0	0	0	0	1	12	7	4	2	2	16	16
222	5,447	3,351	1,378	2,382	1,500	301	919	609	206	1,286	862	442	782	522	391	38	38
223	2,085	1,516	324	1,650	1,268	223	411	286	87	12	9	4	4	2	2	8	8
224	3,848	2,197	915	3,500	1,065	395	395	246	64	15	10	5	14	9	7	24	24
225	469	328	158	158	12	12	1	120	59	30	291	195	87	17	16	14	14
226	10,375	6,703	4,326	70	72	4	2,241	189	60	5,680	3,922	1,860	3,964	2,169	1,882	420	420
227	3,466	2,655	1,397	246	201	37	689	627	161	1,233	888	411	1,238	878	619	59	59
228	3,861	2,627	800	1,437	1,049	192	2,149	1,669	503	203	168	4	42	24	8	8	8
229	1	1	1	0	0	0	0	0	0	0	0	0	0	0	0	1	1
241	1,020	641	443	42	39	6	8	8	8	2	578	447	192	302	256	151	92
242	824	749	314	66	66	6	79	75	18	441	314	147	194	190	97	44	44
243	530	401	154	284	289	52	112	81	29	9	7	3	2	1	2	1	1
244	3,960	2,879	1,420	158	98	23	1,305	884	367	1,917	954	459	958	578	479	162	162
245	103	76	58	0	0	0	0	0	0	48	30	16	26	17	13	29	29
246	181	172	77	0	0	0	0	0	0	80	64	30	68	66	44	4	4
247	2	1	1	1	0	0	0	0	0	0	0	0	0	0	0	1	1
248	1	1	1	0	0	0	0	0	0	0	0	0	0	0	0	1	1
251	11	8	3	6	4	4	3	3	1	0	0	0	0	0	0	1	1
252	4,617	2,328	1,133	1,589	1,156	198	1,190	860	291	1,743	1,159	581	38	36	19	47	47
253	2,097	1,380	346	1,950	935	172	228	178	51	162	151	54	102	99	51	17	17
254	1,545	831	213	1,348	706	165	710	511	37	6	6	2	3	3	6	6	6
255	1,042	885	323	588	539	42	38	34	9	15	10	5	248	159	124	143	143
256	2	1	1	1	0	0	0	0	0	0	0	0	0	0	0	2	2
311	13,532	9,356	5,788	665	571	77	1,685	1,312	413	5,610	3,850	1,870	4,288	2,599	2,144	1,264	1,264
312	8,970	6,143	3,872	383	317	46	1,163	896	282	3,000	2,420	1,200	3,000	1,666	1,500	844	844

* 312 - 195

مجموع (Total) 6,333 وحدة

A - Urban

أ - حضر

عدد غرف النوم حسب نوع الاستخدام

عدد غرف النوم (Table (5.33))

Community	No. Of Rooms By Type of Use										
	1		2		3		4-5		6+		Total
	Rooms No. Of	%	Rooms No. Of	%	Rooms No. Of	%	Rooms No. Of	%	Rooms No. Of	%	
311 UNDESIGNED FIRST	1,053	72%	390	10%	380	28%	10	0	62	10	1,893
312 UNDESIGNED SECOND	1,233	84%	372	10%	69	16	334	28%	82	762	5,098
316 AL RAHVA	9,410	63%	3,693	41%	389	58	18,616	126%	378	4,347	24,842
317 AL AMMANIYA	15,533	10,986	5,372	1,276	835	143	5,986	4,506	1,451	4,770	32,487
318 AL AMMANIA	31,022	20,345	11,899	164	92	17	2,504	1,805	617	22,815	15,035
319 AL QADIMIYA	1,528	1,213	965	29	27	4	277	226	69	798	662
321 AL RAHA	278	156	111	18	17	2	80	40	20	24	13
322 AL AL-HADITHA	5,378	3,468	1,760	797	432	79	141	92	31	3,624	2,415
323 AL AL-HADITHA	5,658	4,441	1,361	2,605	2,092	331	1,554	1,212	358	881	641
324 AL RAHVA	14	13	5	0	0	0	0	0	0	0	0
325 ZAHEDIYA FIRST	1,133	838	205	762	540	87	216	165	50	96	74
326 AL RAHVA	482	358	186	156	87	25	55	42	1	3	2
328 ZAHEDIYA FIRST	5,367	6,193	1,702	5,681	3,595	737	3,629	2,008	653	417	355
333 AL AMMANIA	11,217	7,965	3,143	3,192	2,348	431	3,803	2,793	869	2,247	1,558
334 AL RAHVA	13,770	10,356	3,738	4,574	3,405	696	4,389	3,388	980	2,869	2,016
335 TRADE CENTER FIRST	4,275	2,814	1,227	130	31	6	2,400	1,715	598	1,539	889
336 TRADE CENTER SECOND	3,821	2,815	1,213	0	0	0	1,581	1,018	333	2,151	1,434
337 ZAHEDIYA SECOND	1,286	1,070	109	1,102	841	131	148	117	31	116	77
342 AL RAHVA SECOND	6,684	4,010	1,087	4,165	2,338	523	2,424	1,590	524	72	60
343 AL RAHVA	9,881	6,649	2,263	3,854	2,461	513	3,103	2,135	720	2,454	1,631
345	49	45	8	43	39	4	0	0	0	0	0
347 AL AMMANIA	35	33	7	26	24	1	0	0	0	0	0
352 AL AMMANIA THIRD	8,230	5,681	1,337	5,797	3,798	754	2,153	1,474	468	180	159
353 AL RAHVA FIRST	4,570	2,881	822	2,819	1,474	360	1,892	1,392	433	33	23
354 AL QADIMIYA	5,448	3,864	1,567	1,783	1,244	230	1,836	1,408	413	1,107	862
355 AL QADIMIYA	482	464	129	171	110	13	96	90	22	135	133
356 AL AMMANIA FIRST	6,382	4,438	1,215	3,461	2,288	473	2,800	1,879	567	447	127

- 100 -

A - Urban

أ - حضر

عدد غرف النوم حسب نوع الاستخدام

عدد غرف النوم (Table (5.33))

Community	No. Of Rooms By Type of Use										
	1		2		3		4-5		6+		Total
	Rooms No. Of	%	Rooms No. Of	%	Rooms No. Of	%	Rooms No. Of	%	Rooms No. Of	%	
357 AL RAHVA SECOND	2,466	1,351	381	2,104	1,305	279	230	186	59	42	29
359 AL QADIMIYA	1	1	0	0	0	0	0	0	0	0	0
362 UNDESIGNED SECOND	4,981	3,408	859	3,573	2,241	487	1,171	803	245	67	64
363 AL AMMANIA	2,405	1,655	440	1,224	1,080	252	640	418	135	6	4
364 AL QADIMIYA FIRST	537	517	198	220	229	23	100	96	22	29	31
365 AL QADIMIYA SECOND	184	179	78	63	59	7	41	40	10	15	15
366 UNDESIGNED THIRD	2,355	1,708	523	1,319	925	183	847	617	186	60	40
367 UNDESIGNED THIRD	879	594	142	341	225	46	347	238	77	183	123
368 AL QADIMIYA THIRD	454	454	143	220	220	12	63	63	15	33	33
370 AL QADIMIYA THIRD	259	188	66	36	38	4	152	113	38	69	69
382 AL QADIMIYA THIRD	1,538	1,010	359	424	278	66	817	651	198	102	69
383	550	427	173	0	0	0	463	373	123	9	6
384 AL QADIMIYA FIRST	79	61	21	0	0	0	0	0	0	0	0
385	121	97	45	0	0	0	100	76	25	0	0
386 AL QADIMIYA THIRD	1,846	1,185	431	1,081	651	153	527	338	112	45	30
390 AL QADIMIYA FIRST	1,103	821	295	31	18	2	1,037	775	259	9	0
421 AL AMMANIA FIRST	23	23	21	0	0	0	0	0	0	0	0
599 NAMA AL INDUSTRIAL	2,017	1,307	650	985	704	116	370	200	65	261	128
611 AL RAHVA	983	851	387	212	212	23	124	119	28	116	212
612 NAMA AL INDUSTRIAL FIRST	1,644	919	420	338	295	37	164	152	39	135	131
613 NAMA AL INDUSTRIAL SECOND											

Community	No. Of Rooms By Type Of Use																		
	Total			6+			4-5			3			2			1			
	Rooms Total	Occupied Units	No. Of Sleep	Rooms Total	Occupied Units	No. Of Sleep	Rooms Total	Occupied Units	No. Of Sleep	Rooms Total	Occupied Units	No. Of Sleep	Rooms Total	Occupied Units	No. Of Sleep	Rooms Total	Occupied Units	No. Of Sleep	
615 NO. 4, URBAN SECOND	340	190	51	242	139	30	83	56	19	3	2	1	2	2	1	0	0	0	
621 WADIAN FIRST	2	2	1	0	0	0	0	0	0	0	0	0	0	0	0	0	0	0	0
622 WADIAN SECOND	23	18	7	0	0	0	20	16	5	0	0	0	2	2	1	1	1	1	1
Total Of Urban	393,248	279,095	120,119	106,007	72,270	13,460	94,611	69,552	21,783	118,587	62,355	38,529	57,388	38,265	28,694	16,453	16,653	16,653	16,653

615 - مدينة خليفة
621 - مدينة زايد
622 - مدينة زايد

مجلس بلدية دبي
* تغطية غرف النوم في المدينة

* Covers Units Occupied By HHS Only

- 198 -

البيانات المتعلقة بالمناطق الحضرية والمناطق الريفية - الجدول 5 (ب)

HOUSING UNITS* BY NO. OF ROOMS IN EACH, ROOM USAGE & COMMUNITY - EMIRATE OF DUBAI

B - Rural

ريف

عدد غرف النوم في المنطقة

Table (534) Total

Community	No. Of Rooms By Type Of Use																	
	Total			6+			4-5			3			2			1		
	Rooms Total	Occupied Units	No. Of Sleep	Rooms Total	Occupied Units	No. Of Sleep	Rooms Total	Occupied Units	No. Of Sleep	Rooms Total	Occupied Units	No. Of Sleep	Rooms Total	Occupied Units	No. Of Sleep	Rooms Total	Occupied Units	No. Of Sleep
A/ Khawanli	1,532	1,144	542	619	407	82	357	240	79	96	64	32	222	195	111	238	238	238
Al Amerer	2,869	1,975	748	951	665	120	756	565	186	465	337	155	380	291	190	117	117	117
Lehbab	778	668	286	280	229	39	123	91	29	123	103	41	186	179	93	66	66	66
Nazwa	68	43	14	44	32	6	0	0	0	0	0	0	12	9	6	2	2	2
El Rawya	1,82	156	78	32	26	4	56	43	15	12	9	4	50	46	25	32	32	32
Margab	305	297	144	118	106	21	20	19	5	30	24	10	98	79	49	69	69	69
El. Fegeh	255	204	117	6	3	1	21	17	5	87	57	29	118	104	59	23	23	23
Halla	31	31	16	0	0	0	0	0	0	0	0	0	2	22	11	3	3	3
Total Of Rural	2,879	2,057	901	759	494	107	958	672	216	573	393	191	464	313	202	165	165	165
* Covers Units Occupied By HHS Only	9,859	7,271	3,085	3,445	2,374	458	2,621	1,884	588	1,473	1,009	491	1,544	1,287	772	778	778	778

مجلس بلدية دبي
* تغطية غرف النوم في المدينة

A - Urban

المنطقة الحضرية

جدول (5.39)

Type Of H. Unit	No. Of Rooms By Type Of Use									
	1		2		3		4-5		6+	
	Rooms Total	No. Of Sleep	Rooms Total	No. Of Sleep	Rooms Total	No. Of Sleep	Rooms Total	No. Of Sleep	Rooms Total	No. Of Sleep
Flat	265,101	142,221	79,439	2,536	1,336	275	38,539	28,070	9,516	10,180
Villa	100,794	69,313	17,966	70,694	44,201	9,039	32,669	22,508	7,149	10,673
Villa Suppl.	1,138	898	373	249	41	355	273	81	228	169
Arabic House	39,932	32,874	8,331	18,422	15,258	2,323	14,210	11,470	3,154	5,169
Popular House	13,412	9,915	2,365	6,331	6,397	1,164	4,107	2,954	897	660
Room or Rooms	9,656	8,566	5,245	2,120	1,921	219	1,027	966	238	714
Shed	3	2	1	0	0	0	0	0	0	0
Shed/da	4,317	3,613	1,676	463	393	62	1,247	1,024	293	1,005
Arbitrary / Lodging Place	1,779	1,188	456	528	466	47	223	161	52	225
Arabic House Entr.	95	95	49	0	0	0	0	0	0	0
Shed/da Entrance	10,473	9,317	3,856	2,165	1,912	254	2,586	1,673	469	2,479
Total Of Urban	493	424	230	119	115	3	96	75	23	120
* Covers Units Occupied by H.H.S Only										

ملاحظة: لا تشمل الوحدات السكنية التي لا تقع في المنطقة الحضرية

-200-

B - Rural

المنطقة الريفية

جدول (5.38)

Type of H. Unit	No. Of Rooms By Type Of Use									
	1		2		3		4-5		6+	
	Rooms Total	No. Of Sleep	Rooms Total	No. Of Sleep	Rooms Total	No. Of Sleep	Rooms Total	No. Of Sleep	Rooms Total	No. Of Sleep
Villa	1,018	760	380	39	24	6	320	246	79	265
Villa Suppl.	891	546	146	512	316	55	299	189	66	78
Arabic House	97	79	42	8	5	1	29	27	7	7
Popular House	563	403	184	61	49	8	96	58	23	306
Room or Rooms	4,444	3,096	827	2,653	1,737	352	1,439	1,033	315	399
Shed/da	50	41	27	0	0	5	4	4	1	9
Arbitrary / Lodging Place	2,417	2,109	1,258	231	202	30	368	279	83	348
Shed/da Entrance	179	157	117	18	18	3	13	12	3	6
Arabic House Entr.	153	137	77	23	23	3	38	30	9	15
Shed/da Entrance	4	4	4	0	0	0	0	0	0	0
Total Of Rural	9,839	7,371	3,085	3,445	2,374	458	2,621	1,844	588	1,473
* Covers Units Occupied by H.H.S Only										

ملاحظة: لا تشمل الوحدات السكنية التي لا تقع في المنطقة الريفية

ج - إيجار السكنى

جدول (5.37) Table

نوع الوحدة السكنية Type Of H. Unit	عدد غرف النوم حسب الإيجار No. Of Rooms By Type Of Use																
	1		2		3		4-5		6+		مجموع						
	عدد الوحدات No. Of Units	عدد غرف النوم Total Sleep	عدد الوحدات No. Of Units	عدد غرف النوم Total Sleep	عدد الوحدات No. Of Units	عدد غرف النوم Total Sleep	عدد الوحدات No. Of Units	عدد غرف النوم Total Sleep	عدد الوحدات No. Of Units	عدد غرف النوم Total Sleep	عدد الوحدات No. Of Units	عدد غرف النوم Total Sleep					
فيلا Villa	107,665	60,862	17,534	71,208	44,417	9,034	32,988	22,697	7,215	3,163	2,312	1,081	288	256	144	20	20
فيلا Villa Suppl.	1,235	977	415	340	254	42	384	300	88	246	181	82	724	101	62	141	141
بيت عربي Arabic House	40,046	33,277	6,615	16,488	15,307	2,331	14,312	11,528	3,217	5,475	4,415	1,625	1,860	1,765	950	252	252
بيت عربي Popular House	16,056	13,011	3,182	11,284	8,134	1,536	5,546	3,987	1,212	1,059	745	353	152	130	78	15	15
بيت عربي Popular House Suppl.	946	760	357	175	160	23	224	178	51	216	158	72	240	185	120	91	91
غرف نوم Room or Rooms	11,470	10,865	6,503	2,351	2,153	249	1,385	1,245	321	1,062	889	354	2,186	1,522	1,093	4,485	4,485
شقة Shed	3	2	1	0	0	0	0	0	0	3	2	1	0	0	0	0	0
ساندوتش Sandtcha	4,485	3,770	1,993	481	411	55	1,260	1,038	296	1,011	765	337	878	652	439	866	866
كارافان Caravan	1,322	1,325	533	551	489	50	261	191	61	240	204	80	272	233	136	208	208
أبنية لإيواء الجنود Arabic Lodging Palace	99	59	59	0	0	0	4	4	1	0	0	0	0	0	0	0	0
أبنية لإيواء الجنود Arabic House Ent.	10,512	9,349	3,933	2,163	1,912	254	2,097	1,879	491	2,487	2,110	629	2,788	2,433	1,384	995	995
ساندوتش للإقامة Sandtcha Entrance	497	428	234	19	15	3	98	75	23	120	98	40	189	169	94	74	74
Total Of Entrite	403,110	288,468	123,004	109,452	74,644	13,918	97,232	71,438	22,371	120,060	83,495	40,020	58,592	39,935	29,466	17,429	17,429

* Covers Units Occupied by HHS Only

ملاحظات: 1- غرف مشتركة
2- سكن مشترك
3- سكن عائلي
4- غرف نوم
5- شقة
6- بيت عربي
7- بيت عربي
8- بيت عربي
9- بيت عربي
10- بيت عربي
11- بيت عربي
12- بيت عربي
13- بيت عربي
14- بيت عربي
15- بيت عربي
16- بيت عربي
17- بيت عربي
18- بيت عربي
19- بيت عربي
20- بيت عربي
21- بيت عربي
22- بيت عربي
23- بيت عربي
24- بيت عربي
25- بيت عربي
26- بيت عربي
27- بيت عربي
28- بيت عربي
29- بيت عربي
30- بيت عربي
31- بيت عربي
32- بيت عربي
33- بيت عربي
34- بيت عربي
35- بيت عربي
36- بيت عربي
37- بيت عربي
38- بيت عربي
39- بيت عربي
40- بيت عربي
41- بيت عربي
42- بيت عربي
43- بيت عربي
44- بيت عربي
45- بيت عربي
46- بيت عربي
47- بيت عربي
48- بيت عربي
49- بيت عربي
50- بيت عربي
51- بيت عربي
52- بيت عربي
53- بيت عربي
54- بيت عربي
55- بيت عربي
56- بيت عربي
57- بيت عربي
58- بيت عربي
59- بيت عربي
60- بيت عربي
61- بيت عربي
62- بيت عربي
63- بيت عربي
64- بيت عربي
65- بيت عربي
66- بيت عربي
67- بيت عربي
68- بيت عربي
69- بيت عربي
70- بيت عربي
71- بيت عربي
72- بيت عربي
73- بيت عربي
74- بيت عربي
75- بيت عربي
76- بيت عربي
77- بيت عربي
78- بيت عربي
79- بيت عربي
80- بيت عربي
81- بيت عربي
82- بيت عربي
83- بيت عربي
84- بيت عربي
85- بيت عربي
86- بيت عربي
87- بيت عربي
88- بيت عربي
89- بيت عربي
90- بيت عربي
91- بيت عربي
92- بيت عربي
93- بيت عربي
94- بيت عربي
95- بيت عربي
96- بيت عربي
97- بيت عربي
98- بيت عربي
99- بيت عربي
100- بيت عربي

الباب السادس
CHAPTER SIX

خصائص المنشآت
CHARACTERISTICS OF ESTABLISHMENTS

الباب السادس : خصائص المنشآت

CH.6 : CHARACTERISICS OF ESTABLISHMENTS

TABLE TITLE	رقم الصفحة Page No.	رقم الجدول Table No.	عنوان الجدول
• ESTABLISHMENTS BY LOCATION IN BUILDING (URBAN / RURAL) - EMIRATE OF DUBAI	219	6.01	• المنشآت حسب موقع المنشأة من المبنى (حضر / ريف) - إمارة دبي
• ESTABLISHMENTS BY WORK STATUTS (URBAN / RURAL) - EMIRATE OF DUBAI	220	6.02	• المنشآت حسب حالة العمل (حضر / ريف) - إمارة دبي
• ESTABLISHMENTS IN WORK BY TYPE OF LICENCE (EXCL. GOVT. & INTER. ORGAN.) (URBAN / RURAL) - EMIRATE OF DUBAI	222	6.03	• المنشآت العاملة حسب نوع الترخيص (لا تشمل الحكومية و الهيئات الدولية) (حضر / ريف) - إمارة دبي
• ESTABLISHMENTS IN WORK BY TYPE OF LICENCE (EXCL. GOVT. & INTER. ORGAN.) & COMMUNITY (URBAN) - EMIRATE OF DUBAI	224	6.04	• المنشآت العاملة حسب نوع الترخيص (لا تشمل الحكومية والهيئات الدولية) والمنطقة التخطيطية (حضر) - إمارة دبي
• ESTABLISHMENTS IN WORK BY SECTOR (URBAN / RURAL) - EMIRATE OF DUBAI	229	6.05	• المنشآت العاملة حسب نوع القطاع (حضر / ريف) - إمارة دبي
• ESTABLISHMENTS IN WORK BY EMPLOYMENT LEVEL (EXCL. GOVT. & INTER. ORGAN.) - (URBAN / RURAL) - EMIRATE OF DUBAI	231	6.06	• المنشآت العاملة حسب فئة عدد العاملين (لا تشمل الحكومية والهيئات الدولية) - (حضر / ريف) - إمارة دبي
• ESTABLISHMENTS IN WORK BY ITS EMPLOYMENT LEVEL (EXCL. GOVT. & INTER. ORGAN.) & COMMUNITY (URBAN) - EMIRATE OF DUBAI	232	6.07	• المنشآت العاملة حسب فئة عدد العاملين بها (لا تشمل الحكومية والهيئات الدولية) والمنطقة التخطيطية (حضر) - إمارة دبي
• ESTABLISHMENTS IN WORK BY ITS EMPLOYMENT LEVEL & ECONOMIC ACTIVITY (EXCL. GOVT. & INTER. ORGAN.) (URBAN) - EMIRATE OF DUBAI	237	6.08	• المنشآت العاملة حسب فئة عدد العاملين بها والنشاط الاقتصادي (لا تشمل الحكومية والهيئات الدولية) (حضر) - إمارة دبي
• ESTABLISHMENTS IN WORK BY ITS EMPLOYMENT LEVEL & ECONOMIC ACTIVITY (EXCL. GOVT. & INTER. ORGAN.) (RURAL) - EMIRATE OF DUBAI	240	6.09	• المنشآت العاملة حسب فئة عدد العاملين بها والنشاط الاقتصادي (لا تشمل الحكومية والهيئات الدولية) (ريف) - إمارة دبي

TABLE TITLE	رقم الصفحة Page No.	رقم الجدول Table No.	عنوان الجدول
• GOVERNMENT ESTABLISHMENTS BY SECTOR & ECONOMIC ACTIVITY (URBAN / RURAL) - EMIRATE OF DUBAI	253	6.21	• المنشآت الحكومية العاملة حسب القطاع والنشاط الاقتصادي (حضر / ريف) - إمارة دبي
• GOVERNMENT ESTABLISHMENTS BY SECTOR, ECONOMIC ACTIVITY & COMMUNITY (URBAN) - EMIRATE OF DUBAI	255	6.22	• المنشآت الحكومية العاملة حسب القطاع والنشاط الاقتصادي والمنطقة التخطيطية (حضر) - إمارة دبي
• ESTABLISHMENTS IN WORK (EXCL. GOVT. & INTER. ORGAN.) BY NATIONALITY & ECONOMIC ACTIVITY (URBAN) - EMIRATE OF DUBAI	259	6.23	• المنشآت العاملة (لا تشمل الحكومية والهيئات الدولية) حسب جنسية المالك والنشاط الاقتصادي (حضر) - إمارة دبي
• ESTABLISHMENTS IN WORK (EXCL. GOVT. & INTER. ORGAN.) BY NATIONALITY & ECONOMIC ACTIVITY (RURAL) - EMIRATE OF DUBAI	260	6.24	• المنشآت العاملة (لا تشمل الحكومية والهيئات الدولية) حسب جنسية المالك والنشاط الاقتصادي (ريف) - إمارة دبي
• ESTABLISHMENTS IN WORK (EXCL. GOVT. & INTER. ORGAN.) BY NATIONALITY & ECONOMIC ACTIVITY - EMIRATE OF DUBAI	261	6.25	• المنشآت العاملة (لا تشمل الحكومية والهيئات الدولية) حسب جنسية المالك والنشاط الاقتصادي - إمارة دبي
• AREA OF ESTABLISHMENTS IN WORK (EXCL. GOVT. , INTER. ORGAN.) BY ECONOMIC ACTIVITY (URBAN / RURAL) - EMIRATE OF DUBAI	262	6.26	• مساحة المنشآت العاملة (لا تشمل الحكومية والهيئات الدولية) حسب النشاط الاقتصادي (حضر / ريف) - إمارة دبي
• AREA OF ESTABLISHMENTS IN WORK (EXCL. GOVT. , INTER. ORGAN.) BY ECONOMIC ACTIVITY & COMMUNITY (URBAN) - EMIRATE OF DUBAI	264	6.27	• مساحة المنشآت العاملة (لا تشمل الحكومية والهيئات الدولية) حسب النشاط الاقتصادي والمنطقة التخطيطية (حضر) - إمارة دبي
• ESTABLISHMENTS IN WORK OF TYPE SUPPORTING UNIT & ECONOMIC ACTIVITY (EXCL. GOVT. & INTER. ORGAN.) (URBAN / RURAL) - EMIRATE OF DUBAI	274	6.28	• المنشآت العاملة من نوع "وحدة مساعدة" حسب النشاط الاقتصادي (لا تشمل الحكومية والهيئات الدولية) - (حضر / ريف) - إمارة دبي
• STORES BY TYPE & COMMUNITY (URBAN) - EMIRATE OF DUBAI	276	6.29	• المخازن حسب النوع والمنطقة التخطيطية (حضر) - إمارة دبي
• STORES BY TYPE & COMMUNITY (RURAL) - EMIRATE OF DUBAI	279	6.30	• المخازن حسب النوع والمنطقة الريفية (ريف) - إمارة دبي
• ESTABLISHMENTS IN WORK BY NO. OF CARS ACQUIRED BY EST. & ITS EMPLOYEES (EXCL. GOVT. & INTER. ORGAN.) (URBAN / RURAL) - EMIRATE OF DUBAI	280	6.31	• منشآت العاملة حسب عدد السيارات بحيازة المنشأة وعاملها (لا تشمل الحكومية والهيئات الدولية) (حضر / ريف) - إمارة دبي
• EMPLOYMENT AT ESTABLISHMENTS BY NATIONALITY, GENDER & SECTOR (EXCL. GOVT. & INTER. ORGAN.) (URBAN / RURAL) - EMIRATE OF DUBAI	281	6.32	• العاملون بالمنشآت حسب الجنسية والجنس والقطاع (لا تشمل الحكومية والهيئات الدولية) (حضر / ريف) - إمارة دبي

TABLE TITLE	رقم الصفحة Page No.	رقم الجدول Table No.	عنوان الجدول
• ESTABLISHMENTS IN WORK BY ITS EMPLOYMENT LEVEL & ECONOMIC ACTIVITY (EXCL. GOVT. & INTER. ORGAN.) - EMIRATE OF DUBAI	241	6.10	• المنشآت العاملة حسب فئة عدد العاملين بها والنشاط الاقتصادي (لا تشمل الحكومية والهيئات الدولية) - إمارة دبي
• ESTABLISHMENTS IN WORK BY LEGAL STATUS (EXCL. GOVT. & INTER. ORGAN.) (URBAN / RURAL) - EMIRATE OF DUBAI	242	6.11	• المنشآت العاملة حسب الكيان القانوني (لا تشمل الحكومية والهيئات الدولية) (حضر / ريف) - إمارة دبي
• ESTABLISHMENTS IN WORK BY LEGAL STATUS & ECONOMIC ACTIVITY (EXCL. GOVT. & INTER. ORGAN.) (URBAN) - EMIRATE OF DUBAI	243	6.12	• المنشآت العاملة حسب الكيان القانوني والنشاط الاقتصادي (لا تشمل الحكومية والهيئات الدولية) (حضر) - إمارة دبي
• ESTABLISHMENTS IN WORK BY LEGAL STATUS & ECONOMIC ACTIVITY (EXCL. GOVT. & INTER. ORGAN.) (RURAL) - EMIRATE OF DUBAI	244	6.13	• المنشآت العاملة حسب الكيان القانوني والنشاط الاقتصادي (لا تشمل الحكومية والهيئات الدولية) (ريف) - إمارة دبي
• ESTS. OF TYPE LOCAL BRANCHES & ASSISTING UNITS (EXCL. GOVT. & INTER. ORGAN.) BY LEGAL STATUS OF ORIGINAL ESTS. & ECONOMIC ACTIVITY (URBAN) - EMIRATE OF DUBAI	245	6.14	• المنشآت من نوع الفروع المحلية والوحدات المساعدة (لا تشمل الحكومية والهيئات الدولية) حسب الكيان القانوني للمنشأة الأصلية والنشاط الاقتصادي (حضر) - إمارة دبي
• ESTS. OF TYPE LOCAL BRANCHES & ASSISTING UNITS (EXCL. GOVT. & INTER. ORGAN.) BY LEGAL STATUS OF ORIGINAL ESTS. & ECONOMIC ACTIVITY (RURAL) - EMIRATE OF DUBAI	246	6.15	• المنشآت من نوع الفروع المحلية والوحدات المساعدة (لا تشمل الحكومية والهيئات الدولية) حسب الكيان القانوني للمنشأة الأصلية والنشاط الاقتصادي (ريف) - إمارة دبي
• ESTS. OF TYPE LOCAL BRANCHES & ASSISTING UNITS (EXCL. GOVT. & INTER. ORGAN.) BY LEGAL STATUS OF ORIGINAL ESTS. & ECONOMIC ACTIVITY - EMIRATE OF DUBAI	247	6.16	• المنشآت من نوع الفروع المحلية والوحدات المساعدة (لا تشمل الحكومية والهيئات الدولية) حسب الكيان القانوني للمنشأة الأصلية والنشاط الاقتصادي - إمارة دبي
• ESTABLISHMENTS IN WORK BY EST. TYPE (EXCL. GOVT. & INTER. ORGAN.) (URBAN / RURAL) - EMIRATE OF DUBAI	248	6.17	• المنشآت العاملة حسب صفة المنشأة (لا تشمل الحكومية والهيئات الدولية) (حضر / ريف) - إمارة دبي
• ESTABLISHMENTS IN WORK BY TYPE (EXCL. GOVT. & INTER. ORGAN.) & ECONOMIC ACTIVITY (URBAN) - EMIRATE OF DUBAI	250	6.18	• المنشآت العاملة حسب صفة المنشأة (لا تشمل الحكومية والهيئات الدولية) والنشاط الاقتصادي (حضر) - إمارة دبي
• ESTABLISHMENTS IN WORK BY TYPE (EXCL. GOVT. & INTER. ORGAN.) & ECONOMIC ACTIVITY (RURAL) - EMIRATE OF DUBAI	251	6.19	• المنشآت العاملة حسب صفة المنشأة (لا تشمل الحكومية والهيئات الدولية) والنشاط الاقتصادي (ريف) - إمارة دبي
• ESTABLISHMENTS IN WORK BY TYPE (EXCL. GOVT. & INTER. ORGAN.) & ECONOMIC ACTIVITY - EMIRATE OF DUBAI	252	6.20	• المنشآت العاملة حسب صفة المنشأة (لا تشمل الحكومية والهيئات الدولية) والنشاط الاقتصادي - إمارة دبي

خصائص المنشآت

التعاريف المستخدمة

المنشأة

هي مكان ثابت في مبنى أو جزء من مبنى أو عدة مباني يزاول فيها نشاطاً ما ، في حوزة شخص طبيعي أو معنوي ، تهدف أو لا تهدف إلى الربح تحت إداره أو ملكية واحدة.

وقد يأخذ هذا النشاط شكل : صناعة، تجارة ، نقل، خدمات حكومية أو خاصة مثل (المستشفى - المدرسة - النادي - عيادة الطبيبالخ).

نوع القطاع

وعندهم (6) أنواع ، ويقصد به تبعية المنشأة لأحد الجهات التالية:

حكومي (اتحادي)

وهي كل منشأة تابعة للحكومة الاتحادية ، وميزانيتها ضمن الميزانية العامة لها .

حكومي (محلي)

وهي منشأة تابعة للحكومة المحلية وميزانيتها ضمن الميزانية العامة لها.

عام / مشترك

هي كل منشأة تملكها بالكامل (عام) أو تساهم في رأسمالها الحكومة الاتحادية أو إحدى الحكومات المحلية (مشترك) بشرط أن تكون ميزانيتها مستقلة عن الميزانية العامة للحكومة).

خاص

وهي كل منشأة يكون رأسمالها بالكامل ملكية خاصة لشخص أو أشخاص طبيعيين أو اعتباريين.

TABLE TITLE

رقم
الجدول
Page No.

رقم
الجدول
Table No.

عنوان الجدول

EMPLOYMENT AT ESTABLISHMENTS BY NATIONALITY & GENDER (EXCL. GOVT. & INTER. ORGAN.) (URSAN / RURAL) - EMIRATE OF DUBAI

282

6.33

العمالون بالمنشآت حسب الجنسية والجنس (لا تشمل الحكومية والهيئات الدولية) (حضر / ريف) - إمارة دبي

EMPLOYMENT AT ESTABLISHMENTS BY NATIONALITY, GENDER & ECONOMIC ACTIVITY (EXCL. GOVT. & INTER. ORGAN.) (URBAN) - EMIRATE OF DUBAI

284

6.34

العمالون بالمنشآت حسب الجنسية والجنس والنشاط الاقتصادي (لا تشمل الحكومية والهيئات الدولية) (حضر) - إمارة دبي

EMPLOYMENT AT ESTABLISHMENTS BY NATIONALITY, GENDER & ECONOMIC ACTIVITY (EXCL. GOVT. & INTER. ORGAN.) (RURAL) - EMIRATE OF DUBAI

285

6.35

العمالون بالمنشآت حسب الجنسية والجنس والنشاط الاقتصادي (لا تشمل الحكومية والهيئات الدولية) (ريف) - إمارة دبي

EMPLOYMENT AT ESTABLISHMENTS BY NATIONALITY, GENDER & ECONOMIC ACTIVITY (EXCL. GOVT. & INTER. ORGAN.) - EMIRATE OF DUBAI

286

6.36

العمالون بالمنشآت حسب الجنسية والجنس والنشاط الاقتصادي (لا تشمل الحكومية والهيئات الدولية) - إمارة دبي

شركة الوائيم

هي المنشآت ذات النفع العام والتي لا تهدف إلى الربح مثل : (النوادي الرياضية، الجمعيات الخيرية ، الاتحادات المهنية ، الاتحادات النسائيةالخ).

أجله

هي المنشآت التابعة لدول أجنبية أو منظمات دولية أو إقليمية .

الكيان القانوني للمنشآت

هو الوضع القانوني لملكية رأس مال المنشأة وتنقسم المنشآت في هذا المجال إلى قسمين:

- منشآت تهدف إلى الربح .
 - منشآت لا تهدف إلى الربح (النوادي، الجمعيات الخيرية، الاتحادات المهنية ...الخ).
- وليس للمنشآت الحكومية كيان قانوني.

أنواع الكيان القانوني

المنشآت الفردية

هي المنشأة التي يملكها شخص واحد طبيعي ولا يشاركه أحد في ملكية رأسمالها.

شركة التضامن

هي الشركة التي تتكون من شخصين أو أكثر من مواطني الدولة وتسجل بعقد رسمي، وكل شريك مسؤول عن التزامات الشركة المالية مسئولية مطلقه تتعدى ممتلكات الشركة إلى أملاكه الخاصة ، ولا تكون حصص الشركاء في شكل صكوك أو أسهم قابلة للتداول.

شركة التوكية البسيطة

هي شركة تتكون من شخصين أو أكثر يكون أحدهم على الأقل متضامن والأخرين مؤسسين ، والشركاء الموصون هم شركاء منصوص على أسمائهم في عقد الشركة وتتحصر مسؤولياتهم نحو الغير في حدود رأسمالهم في الشركة فقط ، أما الشركاء المتضامنون فتسرى عليهم جميع شروط شركة التضامن.

هي شركة تتكون من فردين أو أكثر يفرضها الواقع كالتالي:

- انتقال ملكية المنشأة الفردية لورثة صاحبها عند وفاته.
- عدم اكتمال الشروط والإجراءات القانونية لإنشاء شركات الأشخاص (تضامن) أو توصية بسيطة) مع توفر القرائن الدالة على شركة الواقع (عقد الإيجار/ مطبوعات الشركة.....الخ)، وليس للغير حق الرجوع على الشركة وإنما على الشريك الذي تعامل معه شخصياً وليس لشركة الواقع الحق في إصدار أسهم أو سندات قابلة للتداول.

الشركة المساهمة العامة

هي الشركة التي تتكون من شركاء مؤسسين (لا يقلون عن 10 أشخاص) وشركاء مساهمين، ويكون رأسمالها مقسماً إلى أسهم متساوية القيمة وقابلة للتداول ، ويتم تغطية رأسمالها بواسطة الاكتتاب العام ، ولا يسأل الشريك إلا في حدود حصته في رأس مال الشركة فقط، وقد يكون بين المؤسسين شخص عام (حكومة اتحادية أو محلية) أو شخص اعتباري خاص (شركة خاصة).

الشركة المساهمة الخاصة

هي الشركة التي تتكون من ثلاث شركاء أو أكثر ولا تطرح أسهمها للاكتتاب العام ، ويكتسب مؤسسيها بكامل رأسمالها.

شركة توكية بالأسهم

هي الشركة التي تتكون من فريقين من الشركاء:

- فريق متضامن تسرى عليه شروط شركات التضامن.
- فريق الشركاء المساهمين وهم غير مسؤولين عن التزامات الشركة نحو الغير إلا بقدر حصصهم في رأس مال الشركة فقط .

الشركة ذات المسؤولية المحدودة

هي الشركة التي تتكون من شريكين أو أكثر يعقد رسمي ولا يزيد عدد الشركاء فيها عن خمسين شخصا ، وينكرون بالاسم في عقد الشركة ولا يسأل كل منهم إلا في حدود حصته في رأس المال.

شركة عامة (غير مساهمة)

هي الشركة التي تملك رأس مالها أو تساهم فيه الحكومة الاتحادية أو إحدى الحكومات المحلية من ميزانية مستقلة عن الميزانية العامة لأي من هذه الحكومات ، ولا تأخذ شكل شركة مساهمة أو أي شكل قانوني آخر - مثل مؤسسة مواصلات الإمارات.

أخرى

هي المنشآت ذات النفع العام مثل: (النوادي الرياضية ، والجمعيات الخيريةالخ).

شروع وتعليقات

بلغ إجمالي المنشآت بإمارة دبي (54,724) منشأة، كان نصيب الحضر منها




منشأة (53,852) نسبة (98.4%) مقابل (852) للريف بنسبة (1.6%) .

يتوزع إجمالي المنشآت بالإمارة حسب حالة العمل بها إلى منشأة (عاملة) بنسبة (71%) مقابل (6,110) منشأة (مغلقة) بصفة دائمة أو مؤقتة طوال فترة الحصر بنسبة (11.17%) ، بينما بلغ عدد المخازن المغلقة (منشآت ليس بها عمال) (4,106) مخزناً بنسبة (7.5%)، كما بلغ عدد المنشآت الخالية والمعروضة للإيجار بالمحلات والمكاتب وغيرها (5,654) منشأة بنسبة (10.33%) .

المنشآت العاملة (حسب القطاع / النشاط)

توزعت المنشآت العاملة والبالغة (38,854) منشأة على القطاعات المختلفة كالآتي :



حكومي اتحادي (222)
منشأة بنسبة (0.57%)
، حكومي محلي (809)
منشأة بنسبة (2.08%)
والقطاع العام والمشارك
(168) منشأة بنسبة
(0.43%)، واحتل

القطاع الخاص مكان الصدارة بنسبة (94.06%) بعدد (36,547) منشأة مقابل (950) منشأة للقطاع الأجنبي بنسبة (2.45%)، (48) منشأة للهيئات الدبلوماسية والدولية بنسبة (0.12%) وبلغت المنشآت التي لا تهدف للربح كالنوادي وجمعيات النفع العام (110) منشأة بنسبة (0.29%) ، من العرض السابق يتضح أن عدد المنشآت العاملة

حيث بلغ إجمالي منشآت الأنشطة الاقتصادية المذكورة للفئات الثلاث الدنيا لحجم العمالة (28,317) منشأة بنسبة (84.8%) من إجمالي منشآت كل الأنشطة للفئات المذكورة والتي بلغت (33,390) منشأة توزعت على الأنشطة الأربع كالتالي :

التجارة وخدمات الإصلاح	60.20%
العقارات وخدمات العمل	9.94%
الصناعات التحويلية	8.79%
الخدمات المجتمعية والشخصية	5.87%
جملة	84.8%

تحتل المنشآت الكبيرة بالإمارة (15 عاملا فأكثر) نسبة (11.61%) بجملة منشآت (4,385) وتتركز في أنشطة التجارة (31.72%) ، الصناعة التحويلية (17.15%)، والتشييد والبناء (14.0%) وبجملة قدرها (62.87%) ، بينما خص الأنشطة الاقتصادية الأخرى نسبة (37.13%).

العمالة بالمنشآت

بلغ إجمالي المشتغلون بالمنشآت العاملة (لا تشمل الحكومية والهيئات الدولية) بالإمارة (437,248) يمثل الذكور فيها (91.7%) ، والإناث (8.3%) ، ويرجع الانخفاض الواضح في نسبة الإناث إلى الزيادة الواضحة لنسبة الذكور بين العاملين من الوافدين ، وتمثل الإناث من المواطنين 22.3% من العمالة المواطنة بالقطاع الخاص.

تحتل العمالة الأسبوعية الصدارة بين المشتغلين (381,500) بنسبة (87.3%) من إجمالي المشتغلين ، تليها العمالة العربية (36,027) مشتغل بنسبة (8.2%) وترتد العمالة الأوربية في المرتبة الثالثة (9,527) مشتغل بنسبة (2.2%) وترتد العمالة المواطنة في المرتبة الرابعة (6,569) مشتغل بنسبة (1.5%) وفي المرتبة الأخيرة ترد الجنسيات الأخرى (غير ما ذكر) (3,625) مشتغل بنسبة (0.8%).

(لا يشمل الحكومية "اتحادي/محلي" والهيئات الدولية) منشأة بنسبة (97.22%) من إجمالي المنشآت العاملة .

تتركز المنشآت العاملة (لا تشمل الحكومية والهيئات الدولية) في الفئات الدنيا حسب حجم العمال بالمنشأة كالتالي :

أقل من (5) عمال	21,742 منشأة بنسبة (57.56%)
5 - 9 عامل	9,199 منشأة بنسبة (24.35%)
10 - 14 عامل	2,449 منشأة بنسبة (6.48%)
جملة	(33,390) منشأة بنسبة (88.39%)

بينما توزعت المنشآت الأخرى بالفئات التالية بنسب مقاربة وبمجموع قدره (4,385) منشأة بنسبة إجمالية (11.61%)

وتحتل أربع أنشطة اقتصادية من بين (12) نشاطا اقتصاديا رئيسيا مكان الصدارة بالإمارة بالنسبة للفئات الثلاث الدنيا لأحجام المنشآت (أقل من 5 ، 5 - 9 ، 10 - 14) كالتالي :

التجارة وخدمات الإصلاح	20,101 منشأة	من إجمالي النشاط 21,492 منشأة بنسبة (93.5%)
عقارات وتجار وخدمات الأعمال	3,320 منشأة	من إجمالي النشاط 3,793 منشأة بنسبة (87.5%)
الصناعات التحويلية	2,935 منشأة	من إجمالي النشاط 3,687 منشأة بنسبة (79.6%)
الخدمات المجتمعية والشخصية	1,961 منشأة	من إجمالي النشاط 2,028 منشأة بنسبة (96.6%)
المجموع	28,317 منشأة	من إجمالي النشاط 31,000 منشأة بنسبة (91.3%)

تتوزع العمالة بواقع (434,213) مشغلاً بالحضر بنسبة (99.3%)، (3,035) مشغلاً بالريف بنسبة (0.7%).

يحتل القطاع الخاص بالإمارة مكان الصدارة في استيعابه للمشتغلين حيث عددهم (403,511) مشغلاً بنسبة (92.3%) مقابل (20,197) مشغلاً بالقطاع الأجنبي بنسبة (4.6%) بينما يستوعب القطاع العام/ المشترك (تشارك الحكومة المحلية أو الاقتصادية كلياً أو جزئياً به) (12,122) مشغلاً بنسبة (2.8%) وترتد قطاع أخرى (الهيئات التي لا تهدف للربح - جمعيات النفع العام ...) لتساهم (1,418) مشغلاً بنسبة (0.3%)

من بين المشتغلين بالمنشآت، يبلغ عدد القاطنين منهم خارج إمارة دبي (26,973) مشغلاً بنسبة (6.2%) ولا يشمل ذلك العاملون بالحكومة المحلية والاتحادية وقد تزايدت نسبة من يقطن منهم خارج الإمارة بالنسبة المذكورة .

المنشآت العاملة حسب صفة المنشأة (37,775) منشأة

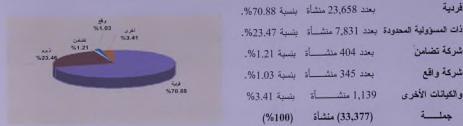
تتوزع المنشآت حسب صفة المنشأة بين خمس حالات :

" مفردة " تعمل مستقلة دون فروع وعدادها (31,149) منشأة بنسبة (82.46%) من إجمالي المنشآت العاملة، مقابل (2,932) منشأة " فرع محلي " يتبع مركز رئيسي بدولة الإمارات وبنسبة (7.76%) يليه المنشآت من نوع "وحدة مساعدة بعدد (1,466) منشأة، (394) مكتسب مساعدة، (1,072) مخازن عاملة (مفتوحة وبها عمال) وبنسبة (3.88%)، وتبلغ " المراكز الرئيسية " عدد (1,233) منشأة بنسبة (3.26%) ويورد بالمركز الأخير " الفروع الأجنبية " بعدد (995) منشأة بنسبة (2.64%) .

المنشآت العاملة حسب الكيان القانوني (33,377) منشأة

لم تخضع الوحدات المساعدة (1,466) منشأة (المكاتب والمخازن المفتوحة والواقعة بعيداً عن موقع المنشأة) وكذلك الفروع المحلية (2,932) منشأة وبجملة (4,398) منشأة للتبويب ضمن جداول الكيان القانوني، فكل منشأة من هذين النوعين تعتبر جزءاً مكملاً للمنشأة الأصلية التي تتبعها، وبذلك أصبحت المنشآت العاملة الخاضعة لهذه الجداول هي (37,775 - 4,398) = (33,377)، وقد تم عرض هذين النوعين من المنشآت بشكل مستقل حسب الكيان القانوني للمنشأة الأصلية.

يتركز الكيان القانوني للمنشآت بالإمارة في أربع حالات رئيسية كالآتي :



المنشآت الحكومية

تم عرض المنشآت الحكومية (اتحادية ومحلية) حسب الموقع (حضر/ريف) وحسب المنطقة التخطيطية، ومفصلة حسب النشاط الاقتصادي الرئيسي للمنشأة وتوزع المنشآت الاتحادية (222) منشأة، والمنشآت المحلية (809) منشأة حسب النشاط الرئيسي كالآتي :

النشاط	حكومي اتحادي	حكومي محلي	جملة
عدد المنشآت	% في المنشآت	عدد المنشآت	% في المنشآت
خدمات تعليم	91	-	91
خدمات الصحة والعمل الإجتماعي*	15	491	506
الإدارة العامة	70	157	227
الكهرباء والماء	-	29	29
أخرى	46	132	178
جملة	222	809	1,031

لم تطلب بيانات العمالة من المنشآت الحكومية خلال حصر المنشآت إلا أنه وفقاً للبيانات السجلية المتوفرة بالمركز وحرصاً على توفير تقدير كامل للعمالة بالإمارة نعرض فيما يلي تقديراً للعمالة الحكومية نهاية عام 1999 وهي أقرب نقطة لحصر المنشآت (2000/2/24 - 2000/1/24).

الحكومة الاتحادية	13,385
الحكومة المحلية	47,203
الجملة	60,588

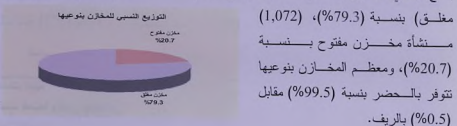
* تشمل الخدمات الطبية والصحية والبيطرية والعمل الإجتماعي والمساجد ... الخ.

المكاتب المساعدة والمخازن (مغلقة / مفتوحة)

يقصد بالمكاتب المساعدة تلك الوحدات الإدارية (مالية/ محاسبة/ تحصيل... الخ) التابع كل منها إلى منشأة قائمة وبعيدا عن موقعها - ورغم أن كل منها يرد مكملا لنشاط المنشأة الأصلية التي يتبعها، إلا أنه تم عزلها تحت نشاط مكاتب إدارة حتى لا يتضخم عدد المنشآت في النشاط الأصلي دون مبرر.

وبالمثل تتوزع (المخازن / المستودعات) بنوعها المعلق (مخزن يتبع المنشأة إلا أنه ليس به عمال دائمين ويفتح عند الحاجة) ، أو المخزن المفتوح والذي به عمال وورد في التقييمات ضمن المنشآت العاملة ويعتبر مثل هذا النوع وحدة مساعدة نشاطها "التخزين الذاتي" للمنشأة ولا يأخذ نشاط المنشأة الأصلية .

بلغ إجمالي المخازن والمستودعات بنوعها (5,178) منشأة ، منها (4,106) منشأة مخزن معلق) بنسبة (79.3%)، (1,072) منشأة مخزن مفتوح بنسبة (20.7%)، ومعظم المخازن بنوعها تتوفر بالحضر بنسبة (99.5%) مقابل (0.5%) بالريف.



وتتركز المخازن خاصة المفتوح منها بالمناطق الصناعية وبعض مناطق وسط المدينة (الأسواق) بديرية وبر دبي كالتالي :

منطقة	عدد المخازن المستودعات	% المخازن المستودعات	منطقة	عدد المخازن المستودعات	% المخازن المستودعات
راس الخور الصناعية/2	1351	26.1	ديف	118	3.3
أم الرمول	443	8.6	فقور الصناعية/3	368	2.2
القصيص الصناعية/1	412	8.0	ند لخم	416	2.0
الراس	311	6.0	الطين	114	1.9
السوق الكبير	297	5.7	فقور الثالثة	358	1.8
فقور الصناعية/4	233	4.5	الضخية	113	1.6
القصيص الصناعية/3	194	3.7	راس الخور الصناعية/1	612	1.5
الخصيص	185	3.6	فقور الأولى	356	1.5
القصيص الصناعية/2	183	3.5	فقور الصناعية/2	365	1.4
الفرز الصناعية/1	185	3.6			

وبمجموع (4689) منشأة بنسبة (90.6%) بينما خص المناطق الأخرى وعددها (47) منطقة (489) منشأة بنسبة (9.4%).

Table (6/01) - ESTABLISHMENTS BY LOCATION IN BUILDING (URBAN / RURAL) - EMIRATE OF DUBAI

Location	Total Of Establishment	أكثر من موقع في مبنى More than in Building	مساحة Area	طابق Fats	مكتب Office	شops / Shops		المبنى أو المبنى المعلق All Building or Establishment	الموقع
						عدد المنشآت NO. OF Shops used	عدد منشآت NO. OF EST.		

Urban									
1	25,903	209	1,101	2,356	3,618	19,313	17,797	822	الحضر
2	5,883	3	1,178	107	611	3,321	2,759	1,025	1
3	17,149	108	1,287	1,009	2,479	12,649	10,343	1,923	2
4	262	0	23	0	34	231	184	21	3
5	1,702	0	1,702	0	609	474	472	487	4
6	3,173	1	160	1	62	2,550	2,281	668	5
Total of Urban	53,972	321	3,873	3,473	7,413	38,538	33,836	4,986	منطقة الحضر
Rural									
Al Kharayif	103	0	0	0	1	74	67	35	الريف
Al Aweer	203	0	0	0	0	167	143	60	قصور
Lahbab	85	0	0	0	0	78	64	21	ديف
Nazwa	14	0	0	0	0	16	11	3	تبرزة
El Rowya	14	0	0	0	0	6	4	10	الريفية
Isbill	89	0	0	0	0	67	65	24	الطيلي
Mergem	26	0	0	0	0	19	16	10	مرفق
Mergob	14	0	0	0	0	4	4	10	مرفق
El Fejah	12	0	0	0	0	6	6	6	لنج
Haha	292	0	0	0	3	335	219	69	منطقة الحضر
Total of Rural	852	0	0	3	2	772	699	248	منطقة الحضر
Total Of Emirate	54,724	321	3,873	3,476	7,415	39,310	34,435	5,204	منطقة الحضر

جدول (6/01) Table

البيانات حسب حالة العمل (موظف / ريفي) - إمارات دبي
ESTABLISHMENTS BY WORK STATUS (URBAN / RURAL) - EMIRATE OF DUBAI

جدول (6/2) Table

الموقع	مفتحة	مغلقة	مغلقة مؤقتاً	مغلقة كلياً	مفتحة	مغلقة مؤقتاً	مغلقة كلياً	مفتحة	مغلقة مؤقتاً	مغلقة كلياً
الموقع	مفتحة	مغلقة	مغلقة مؤقتاً	مغلقة كلياً	مفتحة	مغلقة مؤقتاً	مغلقة كلياً	مفتحة	مغلقة مؤقتاً	مغلقة كلياً
Location	Total of Ests.	Vacant	Closed Store	Closed	In Work	Closed Store	Closed	In Work	Closed Store	Closed
1	25,903	3,118	958	2,842	18,985					
2	5,683	323	1,099	569	3,692					
3	17,149	1,902	1,519	911	12,817					
4	262	13	112	18	119					
5	1,702	8	2		1,074					
6	3,173	231	1,010	416	1,516					
Total of Urban	53,872	5,595	4,092	5,982	38,203					
Rural										
Al Khawanij	103	2	6	35	60					
Al Aweer	203	14	4	31	154					
Lehbab	86	1	0	28	56					
Nazwa	14	0	1	2	11					
El Ruyya	14	0	0	0	14					
Laselli	89	13	1	0	75					
Margam	26	2	1	0	23					
Mergab	14	2	0	0	12					
El Fegh	12	2	0	0	10					
Hatta	292	23	1	32	236					
Total of Rural	832	59	14	128	651					
Total Of Emirate	54,724	5,654	4,106	6,110	38,854					


(1) Including (Temporary/government) during the census period
(2) Including the closed store - with no labour.

مفتحة (1) تشمل المنشآت مفتحة (بما في ذلك حكومية / مؤقتة) خلال فترة التعداد.
(2) تشمل المحلات المغلقة - التي لا يوجد بها عمال.

- 220 -

شكل (6/01) Figure

البيانات حسب حالة العمل - إمارات دبي
ESTABLISHMENTS BY WORK STATUS - EMIRATE OF DUBAI



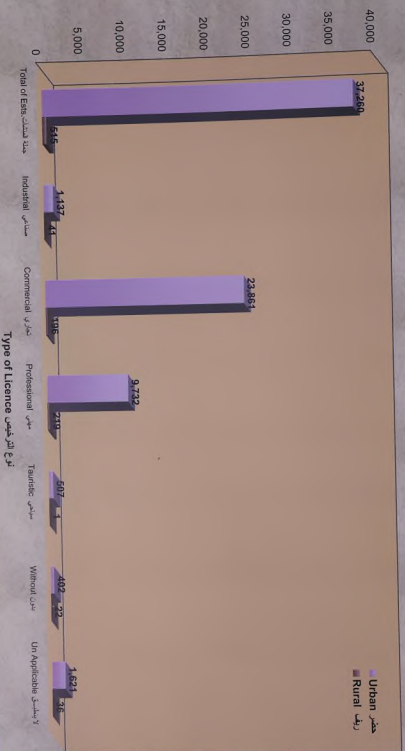
البيانات الخاصة بحسب نوع الترخيص (إجمالي الترخيص الحكومي و الهيئات البلدية) (حضر/ ريفي) - إمارات دبي
 ESTABLISHMENTS IN WORK BY TYPE OF LICENCE (EXCL. GOV. & INTER. ORGANI) (URBAN/ RURAL) - EMIRATE OF DUBAI

جدول (6-03) Table

الموقع	مهنيا	تجاري	مهنيا	تراثية	بدون	غير مطبق غير قابل للتطبيق Not Applicable (not Spec. Gov)	إجمالي الترخيص Total of Ests	الموقع
الحضر	1	113	13,270	4,684	356	61	18,713	Urban
1	224	1,771	10,032	42	158	272	3,499	2
2	415	7,530	3,575	108	173	620	12,421	3
3	10	68	28	0	2	6	114	4
4	219	746	45	1	0	13	1,024	5
5	156	476	368	0	8	481	1,489	6
6	1,137	23,861	9,732	507	402	1,621	37,260	Total of Urban
ريف	6	16	18	0	2	7	49	Rural
1	7	44	48	0	5	14	118	Al Khawanli
2	5	13	21	0	3	0	42	Al Awamr
3	0	3	6	0	0	0	9	Lehbab
4	1	3	3	0	2	2	10	Nazma
5	16	22	21	0	0	0	60	El Rowaya
6	0	3	0	0	10	0	13	Lisaili
7	0	0	5	0	0	0	5	Mergem
8	0	0	7	0	0	0	7	El Foghel
9	6	92	90	1	1	12	202	Hatta
10	41	186	219	1	22	36	515	Total of Rural
11	1,178	24,057	9,951	508	424	1,657	37,775	Total Of Emirate

1- Cover Ests. working under Dubai Municipality permission or other Gov. Dep. without Econ. Dep. license.
 2- Civil Establish. with a licence from the Ministry of Health or the Ministry of Education or the Ministry of Labour.

البيانات الخاصة بحسب نوع الترخيص (إجمالي الترخيص الحكومي و الهيئات البلدية) - إمارات دبي
 ESTABLISHMENTS IN WORK BY TYPE OF LICENCE (EXCL. GOV. DIPT. ESTS.) - EMIRATE OF DUBAI



شكل (6-02) Figure

المؤسسات العاملة حسب نوع الترخيص (لا تشمل الترخيص الحكومي و الهيئات الدولية) و المنطقة التنظيمية (حضر) - ايراضي دبي
 ESTABLISHMENTS IN WORK BY TYPE OF LICENCE (EXCL. GOVT. & INTER. ORGAN) & COMMUNITY (URBAN) - EMIRATE OF DUBAI

جدول (6.04) Table

المناطق التنظيمية Community	المؤسسات Total of Ests.	لا يطبق Not Applicable	بدون Without	سياحي Touristic	مهني Professional	تجاري Commercial	صناعي Industrial	المنطقة التنظيمية	
								المؤسسات Total of Ests.	المناطق التنظيمية Community
111 -	473	2	12	2	371	86	0	111	111
112 AL RASS	1,403	7	3	12	149	1,228	0	112	112
113 AL DHAAVYA	1,150	3	0	38	241	868	0	113	113
114 AL BUTEEN	1,860	3	0	27	54	1,774	2	114	114
115 AL SABHA	723	2	0	16	65	640	0	115	115
116 AYVAL NASIR	923	2	0	42	409	489	2	116	116
117 AL MURR	1,540	4	5	38	764	683	26	117	117
118 NAIF	4,089	56	28	66	3,143	30	118	118	
119 AL REGA	1,509	12	1	25	275	991	5	119	119
121 CORNICHE DEIRA	300	5	0	0	24	270	1	121	121
122 AL BARHAHA	169	4	3	3	45	113	1	122	122
123 AL MUTENA	459	10	3	9	120	311	6	123	123
124 AL MURADAT	1,463	40	6	56	429	927	5	124	124
125 REGA AL BUTEEN	197	4	0	4	43	146	1	125	125
126 ABU HAIL	113	4	0	0	68	41	0	126	126
127 HOR AL ANZ	1,006	52	0	2	447	503	5	127	127
128 AL KHEESI	679	13	0	7	166	474	19	128	128
129 PORT SAEED	238	1	0	3	18	215	1	129	129
131 AL HANRIYA PORT	53	1	0	0	9	41	2	131	131
132 AL WAHEDA	49	0	0	0	24	25	0	132	132
133 HOR AL ANZ EAST	501	3	0	6	168	321	3	133	133
134 AL MAAZER	13	1	0	0	0	3	0	134	134
213 NAD SHAMMA	5	0	0	0	2	3	0	213	213
214 AL GARHOUND	471	19	0	3	106	327	16	214	214

-224-

مصدر جدول (6.04) Comd's Table

المناطق التنظيمية Community	المؤسسات Total of Ests.	لا يطبق Not Applicable	بدون Without	سياحي Touristic	مهني Professional	تجاري Commercial	صناعي Industrial	المنطقة التنظيمية	
								المؤسسات Total of Ests.	المناطق التنظيمية Community
215 UM RAMOOL	724	147	3	2	170	305	97	215	215
216 AL RAHSHIDYA	306	3	4	0	162	134	2	216	216
221 DUBAI AIRPORT	221	12	0	32	43	132	2	221	221
226 AL TWAIR FIRST	146	3	2	0	76	65	0	226	226
227 AL TWAIR SECOND	14	3	0	0	5	6	0	227	227
228 AL TWAIR THIRD	17	0	0	0	9	8	0	228	228
231 AL NAHDA FIRST	62	1	0	1	9	51	0	231	231
232 AL QUSAYS FIRST	217	2	0	1	81	124	9	232	232
233 AL QUSAYS SECOND	159	3	0	2	70	64	0	233	233
234 AL QUSAYS THIRD	46	1	2	0	22	23	0	234	234
242 AL QUSAYS IND. FIRST	342	24	2	0	115	144	57	242	242
249 AL QUSAYS IND. SECOND	336	28	7	1	50	229	20	249	249
246 MUHASANAH FOURTH	31	2	0	0	14	15	1	246	246
248 AL QUSAYS IND. THIRD	72	16	0	0	19	17	19	248	248
247 AL QUSAYS IND. FOURTH	12	2	0	0	2	8	0	247	247
248 AL QUSAYS IND.FIFTH	1	0	0	0	0	1	0	248	248
251 MURDAN	19	0	0	0	6	13	0	251	251
252 MURSHAF PARK	2	1	0	0	1	0	0	252	252
261 MUHASANAH FIRST	20	0	0	0	13	7	0	261	261
262 AL WEZHAR FIRST	23	4	0	0	11	7	1	262	262
263 AL WEZHAR SECOND	3	0	0	0	0	3	0	263	263
264 MUHASANAH SECOND	292	1	140	0	46	65	1	264	264
311 AL SHANDAGA	192	0	60	0	62	49	1	311	311
312 AL SIQA AL KABER	3,264	28	4	18	831	2,397	16	312	312
313 AL HAMRIYA	168	3	0	3	42	120	0	313	313
314 UM HURAIR FIRST	13	0	0	1	1	11	0	314	314
315 UM HURAIR SECOND	130	4	0	2	10	113	1	315	315

تعداد جدول (604) Concd Table

Community	تعداد مشاغل Total of Ests.	لا يطبق Not Applicable	بدون Without	تجاري Touristic	مهني Professional	تجاري Commercial	صناعي Industrial	المشكلة التصنيفية	مجموع جدول (604) Concd Table	
									لا يطبق Not Applicable	بدون Without
316 AL RAFFA	481	14	1	15	119	329	3	316 زرافة	362	34
317 AL MANNHOOL	543	5	7	17	109	403	2	317 المنحول	383	2
318 AL KARMAA	2.031	17	14	14	705	1.278	15	318 الكرماء	364	133
319 OULD MERTHA	341	14	5	4	91	224	3	319 أولد ميرثا	366	37
321 AL MINA	56	3	2	4	71	29	0	321 المنيا	367	25
322 AL HUDIBA	154	3	2	0	27	110	1	322 الهديبا	368	3
323 AL JAFUYA	218	1	1	2	100	110	2	323 الجفوية	369	57
324 AL KIRAF	10	3	0	0	4	5	0	324 الكراف	372	107
325 ZABEEL FIRST	27	0	28	0	1	0	0	325 زبيل الأولى	373	106
326 AL JADAF	329	55	32	2	98	99	45	326 الجداف	375	44
332 LUMEIRA FIRST	361	6	2	2	124	227	0	332 لوميرا الأولى	376	57
333 AL BAWA	832	6	1	4	332	489	4	333 البوا	377	107
334 AL SAWVA	451	4	0	2	191	250	4	334 السوفا	378	107
335 TRADE CENTER FIRST	605	13	3	4	180	400	5	335 مركز تجاري الأولى	382	107
336 TRADE CENTER SECOND	162	10	1	3	45	103	0	336 مركز تجاري الثانية	383	113
337 ZAABEL SECOND	22	0	7	0	7	8	0	337 زاابيل الثانية	385	3
342 LUMEIRA SECOND	31	0	0	1	18	12	0	342 لوميرا الثانية	386	11
343 AL WASTI	169	6	2	0	63	95	3	343 الواسطي	387	95
345 -	19	3	1	0	3	11	1	345 -	388	11
347 AL MERKAD	50	0	0	0	10	40	0	347 المركد	389	40
352 LUMEIRA THIRD	64	1	0	0	15	48	0	352 لوميرا الثالثة	392	15
353 AL SAFFA FIRST	32	0	3	0	17	12	0	353 السافا الأولى	393	17
354 AL GOZE FIRST	210	15	3	0	70	113	9	354 ال غزة الأولى	394	70
355 AL GOZE SECOND	9	2	0	0	2	5	0	355 ال غزة الثانية	395	2
356 LUM SLOUMI FIRST	53	1	1	1	1	22	0	356 لوم سلومي الأولى	396	28
357 AL SAFFA SECOND	7	1	0	0	3	3	0	357 السافا الثانية	397	3
359 AL GOZE THIRD	96	29	0	0	12	45	10	359 ال غزة الثالثة	398	12

- 226 -

تعداد جدول (604) Concd Table

Community	تعداد مشاغل Total of Ests.	لا يطبق Not Applicable	بدون Without	تجاري Touristic	مهني Professional	تجاري Commercial	صناعي Industrial	المشكلة التصنيفية	مجموع جدول (604) Concd Table	
									لا يطبق Not Applicable	بدون Without
362 LUM SLOUMI SECOND	52	0	0	0	18	34	0	362 لوم سلومي الثانية	392	18
363 AL MANNARA	4	1	0	0	1	2	0	363 المنارة	393	1
364 AL GOZE IND. FIRST	387	91	3	0	59	133	101	364 ال غزة الصناعية الأولى	394	59
365 AL GOZE IND. SECOND	111	28	0	0	9	37	37	365 ال غزة الصناعية الثانية	395	9
366 LUM SLOUMI THIRD	32	1	0	5	1	25	0	366 لوم سلومي الثالثة	396	5
367 UM AL SHEIF	5	0	0	0	2	3	0	367 أم الشيف	397	2
368 AL GOZE IND. THIRD	379	131	1	0	34	107	106	368 ال غزة الصناعية الثالثة	398	34
369 AL GOZE IND. FOURTH	227	111	2	1	13	57	44	369 ال غزة الصناعية الرابعة	399	13
372 AL SAFOUH FIRST	4	0	1	0	0	3	0	372 السافو ح الأولى	400	0
373 AL BARSHAHA FIRST	5	1	0	0	3	1	0	373 الباشا الأولى	401	3
376 AL BARSHAHA THIRD	3	0	0	4	6	3	0	376 الباشا الثالثة	402	6
382 AL SOFOUH SECOND	19	0	0	0	6	9	0	382 السافو ح الثانية	403	6
383 -	44	6	0	0	16	16	6	383 -	404	16
392 AL MINA AL SEVAHI	19	3	0	5	2	9	0	392 المنيا السهبي	405	9
411 RAS AL KHOR	36	0	0	0	12	18	6	411 رأس الخور	411	12
416 MAD AL HMAAR	74	4	0	0	16	50	4	416 ماد الحمار	416	16
421 AL WARGOAA FIRST	2	0	2	0	0	0	0	421 الورقاء الأولى	422	0
422 AL WARGOAA SECOND	1	1	0	0	0	0	0	422 الورقاء الثانية	423	0
423 AL WARGOAA THIRD	1	1	0	0	0	0	0	423 الورقاء الثالثة	424	0
500 -	999	13	0	1	44	743	198	500 -	500	44
588 DUBAI INVESTMENT PARK2	2	0	0	0	0	0	2	588 دبي استثمار	588	0
599 JABAL AL INDUSTRIAL	23	0	0	0	1	3	19	599 جبل صناعي	599	1
600 -	6	1	0	0	2	3	0	600 -	600	2
611 BU KHORA	7	6	0	0	0	1	0	611 بوحرة	611	6
612 RAS AL KHOR IND. FIRST	548	41	0	0	249	194	64	612 رأس الخور الصناعية الأولى	612	41
613 RAS AL KHOR IND. SECOND	874	429	3	0	112	238	92	613 رأس الخور الصناعية الثانية	613	429
614 RAS AL KHOR IND. THIRD	45	2	0	0	3	40	0	614 رأس الخور الصناعية الثالثة	614	3

Table 6 (04) (Contd)

Community	المجموع الكلي Total of Ests.	لا يطبق Not Applicable (No. of Est. Not)	بدون Without	تسهيبي Touristic	مهني Professional	تجاري Commercial	صناعي Industrial	المناطق التخطيطية Planning Regions	مجموع Total	
									615 NAD AL SHIBBA SECOND	616 NAD AL SHIBBA THIRD
615 NAD AL SHIBBA SECOND	1	0	1	0	0	0	0	0	1	0
616 NAD AL SHIBBA THIRD	2	0	1	0	1	0	0	0	2	0
622 WARSAN SECOND	6	2	3	0	1	0	0	0	6	0
Total Of Emirate	37,260	1,821	402	507	9,732	23,861	1,137			

1- Covers Ests. working under Dubai Municipality permission or other Gov. Depn. without Econ. Depn. license.

1- ممتلكات غير مرزبان تخطيطية ولا تخضع من قبله أو أي جهة حكومية أخرى من مدن الإمارة التي تخضع من قبله أو أي جهة حكومية أخرى من مدن الإمارة.

2- Covers Non-Profit Ests.

2- ممتلكات غير مرزبان تخطيطية ولا تخضع من قبله أو أي جهة حكومية أخرى من مدن الإمارة التي تخضع من قبله أو أي جهة حكومية أخرى من مدن الإمارة.

ممتلكات قطاع خدمات قطاع تجارة التجزئة (مختر / ريفي) - إمارة دبي
ESTABLISHMENTS IN WORK BY SECTOR (URBAN / RURAL) - EMIRATE OF DUBAI

جدول (6 05) Table 6 (05)


Location	مجموع المنشآت العاملة Total Of Establishments In Work	مؤسسات رسمية Inscr. Org.	إجنبي Foreign	آخرون * Others *	خاص Private	مستعملة Public/Comm	حكومي (محلي) Local Gov.	حكومي (فدرالي) Federal Gov.	الموقع Location
1	18,985	12	149	26	18,497	51	176	84	1
2	3,692	0	43	15	3,423	18	144	49	2
3	12,617	36	362	43	11,933	83	295	65	3
4	119	0	0	1	112	1	4	1	4
5	1,074	0	393	2	624	5	47	3	5
6	1,516	0	1	7	1,476	5	24	3	6
Total of Urban	38,203	48	948	94	36,055	163	690	205	
Rural									
A/ Khawarij	60	0	0	5	44	0	10	1	1
A/ Kweer	154	0	0	1	116	1	30	6	2
Leihab	56	0	2	0	40	0	14	0	3
Nazwa	11	0	0	0	9	0	2	0	4
El Rawwa	14	0	0	0	10	0	3	1	5
Leihil	75	0	0	0	60	0	12	3	6
Margom	23	0	0	0	13	0	9	1	7
El Fogeh	12	0	0	0	5	0	7	0	8
Marghb	10	0	0	0	7	0	3	0	9
Hala	236	0	0	10	188	4	29	17	10
Total Of Rural	651	0	2	16	492	5	119	222	
Total Of Emirate	38,854	48	950	110	36,547	168	809	227	

*Non-Profit ESTS.

*ممتلكات غير مرزبان تخطيطية ولا تخضع من قبله أو أي جهة حكومية أخرى من مدن الإمارة التي تخضع من قبله أو أي جهة حكومية أخرى من مدن الإمارة.

المستشفيات العاملة حسب نوع القطاع - إمارة دبي

ESTABLISHMENTS IN WORK BY SECTOR - EMIRATE OF DUBAI



- 230 -

المستشفيات العاملة حسب الفئة (حضر/ريف) - إمارة دبي

ESTABLISHMENTS IN WORK BY EMPLOYMENT LEVEL (EXCL. GOVT. & INTER. ORGAN.) (URBAN / RURAL) - EMIRATE OF DUBAI

Table (6-34) - ٢٠٢٠

Location	جدة		50 +		30 - 49		20 - 29		15 - 19		10 - 14		5 - 9		1 - 4		كله التامتين
	توظيف	المستشفيات	توظيف	المستشفيات	توظيف	المستشفيات	توظيف	المستشفيات	توظيف	المستشفيات	توظيف	المستشفيات	توظيف	المستشفيات			
Urban																	
1	148,716	18,713	297	251	365	356	1,002	4,812	11,630	11,630	1	1	8	37			جدة الحضر
2	59,589	3,499	208	129	192	162	301	860	1,657	1,657	2	1	15	96			الحضر
3	165,628	12,421	515	365	458	445	891	2,847	6,900	6,900	3	2	6	34			ريف
4	2,528	114	9	1	5	2	12	34	51	51	4	4	2	6			ريف
5	32,255	1,024	143	58	88	51	87	207	390	390	5	5	0	0			ريف
6	25,457	1,489	79	58	67	60	144	384	698	698	6	6	1	6			ريف
Total of Urban	434,213	37,260	1,250	862	1,175	1,078	2,437	9,134	21,326								جدة الحضر
Rural																	
Al Khawanij	437	49	2	1	1	0	0	0	0	0	0	0	8	37			ريف
Al Awamir	699	118	3	0	3	0	1	1	15	15	1	1	15	96			ريف
Lehbab	171	42	0	0	1	0	0	0	1	6	1	6	34				ريف
Nazwa	28	9	0	0	0	0	0	0	2	2	0	2	7				ريف
El Rowaya	134	10	1	0	0	0	1	0	0	0	0	2	6				ريف
Ussaili	571	60	3	1	0	0	2	11	43	43	2	11	43				ريف
Margam	40	13	0	0	0	0	2	0	0	0	0	0	11				ريف
Margho	44	5	0	0	1	0	1	0	0	0	1	0	3				ريف
El Feigh	21	7	0	0	0	0	0	0	1	1	0	1	6				ريف
Hala	890	202	2	2	0	0	1	1	5	20	5	20	173				ريف
Total of Rural	3,035	515	11	3	6	2	12	65	416								ريف
Total of Emirate	437,248	37,775	1,261	865	1,181	1,078	2,449	9,199	21,742								جدة إمارة دبي

مستشفيات دبي
 ESTABLISHMENTS IN WORK BY ITS EMPLOYMENT LEVEL (EXCL. GOVT. & INTER. ORGAN.) & COMMUNITY (URBAN) - EMIRATE OF DUBAI

جدول (6.07) Table (6.07)

Community	Emp. Level	عدد الموظفين							إجمالي عدد الموظفين	
		50+	30-49	20-29	15-19	10-14	5-9	1-4		
Community	Emp. Level	إجمالي عدد الموظفين	عدد الموظفين							إجمالي عدد الموظفين
		Employment Establishments	50+	30-49	20-29	15-19	10-14	5-9	1-4	
111 -	111 -	2,091	473	2	0	3	4	2	35	427
112 AL RASS	112 AL RASS	7,578	1,403	6	5	18	22	63	386	903
113 AL DIAGAWA	113 AL DIAGAWA	5,450	1,150	2	6	7	17	52	362	715
114 AL BUTEEN	114 AL BUTEEN	7,888	1,880	2	478	6	5	15	478	1,300
115 AL SABKHA	115 AL SABKHA	4,476	723	1	4	10	17	48	286	407
116 AVAL NASIR	116 AVAL NASIR	3,955	823	0	2	7	8	24	249	633
117 AL MURRAR	117 AL MURRAR	7,417	1,540	3	8	2	17	15	65	414
118 NAFI	118 NAFI	19,437	4,089	18	26	42	51	142	939	2,871
119 AL REGA	119 AL REGA	18,307	1,309	43	34	38	36	108	355	687
121 CORNICHE DEIRA	121 CORNICHE DEIRA	4,712	300	12	25	30	20	20	36	79
122 AL BARQA	122 AL BARQA	1,251	189	5	3	6	6	8	8	32
123 AL MUTEENA	123 AL MUTEENA	5,511	459	18	19	12	16	16	46	112
124 AL AMRQBAT	124 AL AMRQBAT	17,548	1,463	61	38	60	56	130	393	725
125 REGA AL BUTEEN	125 REGA AL BUTEEN	5,630	197	7	7	7	7	11	27	72
126 ABU HAIL	126 ABU HAIL	678	113	0	4	4	3	3	5	27
127 HOR AL ANZ	127 HOR AL ANZ	11,282	1,009	18	18	32	32	15	58	217
128 AL KHIBESI	128 AL KHIBESI	15,301	679	62	31	39	27	88	185	247
129 PORT SAIED	129 PORT SAIED	3,632	238	13	7	7	11	3	19	59
131 AL HAMRIYA PORT	131 AL HAMRIYA PORT	682	53	3	2	2	2	3	3	10
132 AL WAHEDA	132 AL WAHEDA	179	49	0	0	1	1	0	0	11
133 HOR AL ANZ EAST	133 HOR AL ANZ EAST	5,772	501	19	6	16	13	35	146	206

- 232 -

تابع جدول (6.07) Cont'd Table (6.07)

Community	Emp. Level	عدد الموظفين							إجمالي عدد الموظفين	
		50+	30-49	20-29	15-19	10-14	5-9	1-4		
Community	Emp. Level	إجمالي عدد الموظفين	عدد الموظفين							إجمالي عدد الموظفين
		Employment Establishments	50+	30-49	20-29	15-19	10-14	5-9	1-4	
134 AL MAJDEER	134 AL MAJDEER	339	13	2	0	0	1	0	0	5
135 NAD SHAMMA	135 NAD SHAMMA	12	5	0	0	0	0	0	0	5
214 AL GARHOUD	214 AL GARHOUD	8,766	471	32	15	37	44	91	169	83
215 UM BAKOOL	215 UM BAKOOL	25,056	724	95	60	71	72	195	195	195
216 AL RASHWAYA	216 AL RASHWAYA	1,411	305	0	3	7	7	6	74	212
221 DUBAI AIRPORT	221 DUBAI AIRPORT	6,267	221	21	11	13	16	24	48	88
226 AL TWAR FIRST	226 AL TWAR FIRST	1,161	146	4	2	8	8	4	9	35
227 AL TWAR SECOND	227 AL TWAR SECOND	58	14	0	0	0	0	1	4	9
228 AL TWAR THIRD	228 AL TWAR THIRD	204	17	1	0	0	0	1	1	4
231 AL VANDIA FIRST	231 AL VANDIA FIRST	325	62	1	1	1	1	0	0	9
232 AL QUSAS FIRST	232 AL QUSAS FIRST	2,728	217	11	7	9	8	10	34	138
233 AL QUSAS SECOND	233 AL QUSAS SECOND	1,788	159	9	0	2	2	4	3	32
234 AL QUSAS THIRD	234 AL QUSAS THIRD	190	46	0	0	0	0	1	9	34
242 AL QUSAS IND FIRST	242 AL QUSAS IND FIRST	5,016	342	15	10	16	16	32	89	164
243 AL QUSAS IND SECOND	243 AL QUSAS IND SECOND	3,259	335	14	11	16	17	25	65	187
245 MUHARSANAH FOURTH	245 MUHARSANAH FOURTH	125	32	0	0	0	0	1	7	24
246 AL QUSAS IND THIRD	246 AL QUSAS IND THIRD	931	71	2	2	2	2	10	20	25
247 AL QUSAS IND FOURTH	247 AL QUSAS IND FOURTH	109	12	1	0	0	1	1	0	1
248 AL QUSAS IND FIFTH	248 AL QUSAS IND FIFTH	2	1	0	0	0	0	0	0	0
251 MURQAF	251 MURQAF	114	19	0	1	1	1	0	2	15
252 MUSHRUF BANK	252 MUSHRUF BANK	15	2	0	0	0	0	1	0	1
261 MUHARSANAH FIRST	261 MUHARSANAH FIRST	295	20	1	1	3	4	2	4	5
262 AL NEZHAR FIRST	262 AL NEZHAR FIRST	321	23	1	1	1	0	0	3	18

- 233 -

تبع جدول (6.07) Contd Table

Community	Emp. Level	سنة										المجموع الإجمالي													
		Total		50 +	30 - 49	20 - 29	15 - 19	10 - 14	5 - 9	1 - 4															
		مجموع	مؤسسات																						
		مجموع	مؤسسات																						
		Employment	Establishment																						
383 -		6,842	44	7	2	8	4	7	9	7												383 -			
382 AL MINA AL SEVAHI		1,588	19	5	1	0	0	0	2	2												592	مجلس بلدية		
411 RAS AL KHOR		1,671	36	7	1	1	0	5	13	9												411	رئيس للمدر		
416 NAD AL HAMAR		822	74	2	0	3	2	7	20	40												416	مجلس		
427 AL WARQA FIRST		7	2	0	0	0	0	0	1	1												421	مجلس قرية الأولى		
422 AL WARQA SECOND		26	1	0	0	1	0	0	0	0												422	مجلس قرية الثانية		
423 AL WARQA THIRD		2	1	0	0	0	0	0	0	0												423	مجلس قرية الثالثة		
500 -		30,115	999	130	56	82	50	50	205	390													500 -		
589 DUBAI INVESTMENT PARK2		378	2	2	0	0	0	0	0	0													589	مجلس مجلس دبي للاستثمار الأول	
599 JABAL AL INDUSTRIAL		1,772	23	11	2	6	9	1	1	2													599	مجلس جبل علي الصناعي	
600 -		26	6	0	0	0	0	0	0	3														600 -	
611 BU KADKA		562	7	1	2	0	0	0	0	1														611	مجلس كركه
612 RAS AL KHOR IND. FIRST		6,351	548	25	19	18	24	39	152	271														612	رئيس مجلس بلدية حرة الصناعية الأولى
613 RAS AL KHOR IND. SECOND		14,282	874	47	37	47	35	104	223	381														613	رئيس مجلس بلدية حرة الصناعية الثانية
614 RAS AL KHOR IND. THIRD		3,507	45	3	0	1	1	0	3	37														614	رئيس مجلس بلدية حرة الصناعية الثالثة
615 NAD AL SHEBA SECOND		3	1	0	0	0	0	0	0	0														615	مجلس بلدية الشيبه
616 NAD AL SHEBA THIRD		7	2	0	0	0	0	0	0	1														616	مجلس بلدية الشيبه الثالثة
622 WARSAW SECOND		769	6	2	0	0	1	0	0	1														622	مجلس وارسا الثانية
Total Of Urban		434,213	37,280	1,250	862	1,175	1,076	2,437	9,134	21,326														622	مجلس حضر

مؤسسات عملية حسب سنة 2016 من جانب وزارة العمل والتنمية الاقتصادية في إمارة دبي
 ESTABLISHMENTS IN WORK BY ITS EMPLOYMENT LEVEL & ECONOMIC ACTIVITY (EXCL. GOVT. & INTER. ORGANI.) - EMIRATE OF DUBAI


A - Urban

إ - حضر

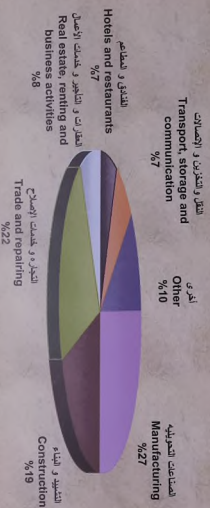
جدول (6.08) Table

Economic Act	سنة										المجموع الإجمالي													
	Total		50 +	30 - 49	20 - 29	15 - 19	10 - 14	5 - 9	1 - 4															
	مجموع	مؤسسات																						
	مجموع	مؤسسات																						
	Employment	Establishment																						
Agriculture, forestry & hunting	1,058	54	4	1	4	2	2	2	22	19														
Mining & quarrying	406	16	3	1	0	3	0	0	4	5														
Manufacturing	80,813	3,588	329	148	157	115	271	1,255	1,313	1,313														
Construction	78,552	1,548	237	123	139	111	153	357	428	428														
Trade & retailing	141,545	21,280	280	279	398	432	1,030	4,552	14,289	14,289														
Hotels & restaurants	33,004	2,188	84	84	99	124	124	325	911	991														
Transport, storage & communication	24,642	1,636	86	76	114	83	152	422	703	703														
Financial intermediation	12,696	444	49	42	46	29	63	117	98	98														
Retail trade; repairing & business activities	36,231	3,771	105	102	138	127	349	1,000	1,950	1,950														
Education	9,183	341	51	31	22	20	32	105	80	80														
Health & social work	4,441	426	8	4	14	15	27	90	268	268														
Other community, social & personal services	9,642	1,978	14	16	19	15	33	299	1,582	1,582														
Total Of Urban	434,213	37,280	1,250	862	1,175	1,076	2,437	9,134	21,326	21,326														

المنشآت العاملة لدرجة العاطلين أقل من 5 حسب النشاط الاقتصادي - حضر
ESTABLISHMENTS IN WORK EMPLOYMENT LEVEL LESS THAN 5 BY ECONOMIC ACT. - URBAN



المنشآت العاملة لدرجة العاطلين 50 فأكثر حسب النشاط الاقتصادي - حضر
ESTABLISHMENTS IN WORK EMPLOYMENT LEVEL 50 + BY ECONOMIC ACT. - URBAN



إجمالي المنشآت العاملة سنة 2014 عدد المنشآت، والعمالة والاقتصاد الوطني (EXCL. GOVT. & INTER. ORGAN.) - EMIRATE OF DUBAI

جدول (6) إجمالي

Economic Act.	B - Rural										المنشآت الاقتصادية		
	عدد المنشآت		عدد المنشآت حسب سنة التأسيس									العمالة	
	Total Employment	Establishments	50 +	30 - 49	20 - 29	15 - 19	10 - 14	5 - 9	1 - 4				
Agriculture, forestry & hunting	520	11	4	1	1	1	1	1	1	0	3	الزراعة	
Mining & quarrying	31	1	0	1	0	0	0	0	0	0	0	الصناعات التحويلية	
Manufacturing	459	99	1	0	1	1	1	0	0	23	73	الصناعات التحويلية	
Construction	277	30	1	1	2	0	0	1	1	5	20	الصناعات التحويلية	
Trade & repairing	1,035	232	2	0	0	0	0	4	24	202	202	التجارة وخدمات الإصلاح	
Hotel & restaurants	262	40	1	0	0	0	0	4	6	29	29	التجارة وخدمات الإصلاح	
Transport, storage & communication	14	5	0	0	0	0	0	0	1	1	4	التجارة وخدمات الإصلاح	
Financial intermediation	10	1	0	0	0	0	0	0	0	0	0	الخدمات المالية	
Real estate, renting & business activities	153	22	1	0	0	0	0	0	1	1	20	الخدمات المالية	
Education	47	8	0	0	0	0	0	1	1	4	3	التعليم	
Health & social work	21	16	0	0	0	0	0	0	0	0	16	الصحة وخدمات اجتماعية	
Other community, social & personal services	206	50	1	1	0	2	0	0	0	1	1	46	الخدمات المجتمعية وخدمات الأشخاص
Total of Rural	3,035	515	11	3	6	2	2	12	65	85	416	عمالة ريف	

إجمالي المنشآت العاملة سنة 2014 عدد المنشآت، والعمالة والاقتصاد الوطني (EXCL. GOVT. & INTER. ORGAN.) - EMIRATE OF DUBAI

جدول (6) إجمالي

Economic Act.	C - Total of Emirate										المنشآت الاقتصادية	
	عدد المنشآت		عدد المنشآت حسب سنة التأسيس									العمالة
	Total Employment	Establishments	50 +	30 - 49	20 - 29	15 - 19	10 - 14	5 - 9	1 - 4			
Agriculture, forestry & hunting	1,578	65	8	2	2	5	3	3	3	22	22	الزراعة
Mining & quarrying	437	17	3	2	0	0	3	0	0	4	5	الصناعات التحويلية
Manufacturing	81,272	3,687	330	148	158	116	116	271	1,278	1,386	1,386	الصناعات التحويلية
Construction	78,629	1,578	238	124	141	111	154	362	448	448	448	الصناعات التحويلية
Trade & repairing	142,580	21,492	282	279	398	432	1,034	4,576	14,491	14,491	14,491	التجارة وخدمات الإصلاح
Hotel & restaurants	33,266	2,238	65	39	124	124	329	917	917	620	620	التجارة وخدمات الإصلاح
Transport, storage & communication	24,666	1,641	86	76	76	114	83	152	423	707	707	التجارة وخدمات الإصلاح
Financial intermediation	12,706	445	49	42	46	46	29	64	117	117	117	الخدمات المالية
Real estate, renting & business communication	9,230	349	51	31	22	138	127	349	1,001	1,970	98	الخدمات المالية
Education	4,462	442	8	4	4	14	15	27	109	83	83	التعليم
Health & social work	9,848	2,028	15	16	16	21	15	33	300	1,628	284	الصحة وخدمات اجتماعية
Other community, social & personal services	437,248	37,775	1,261	865	1,181	1,078	2,449	9,189	21,742	21,742	21,742	الخدمات المجتمعية وخدمات الأشخاص

البيانات المالية حسب القطاع القانوني (لا تشمل الحكومة و هيئات البلدية) (حضر/ ريفاء) - إمارة دبي
ESTABLISHMENTS IN WORK BY LEGAL STATUS (EXCL. GOVT. & INTER. ORGAN.) (URBAN/ RURAL) - EMIRATE OF DUBAI

جدول (6.11) Table (6.11)

القطاع Sector	الكل القانوني Total legal	نوع النشاط Type of activity													
		شركة مساهمة Total of establishments	أجنبي Foreign company	شركي Co-operative company	أخرى Others	شركة عامة General company (non-shareholding)	شركة مسؤولية Limited liability company	شركة استثمار United share holding company	شركة مساهمة Share holding (Private)	شركة مساهمة Share holding (Public)	شركة مساهمة Share holding (Public)	رافعة Accounted and fact	شركة مساهمة United proprietor ship company	شركي Proprietor ship company	فردية Sole proprietor ship
1	17,192	148	0	26	0	4,056	0	2	0	22	193	3	207	12,529	1
2	2,987	43	2	15	2	530	0	8	2	3	37	0	54	2,299	2
3	10,765	351	1	41	5	2,552	1	16	17	103	10	122	7,546	3	
4	103	0	0	1	0	22	0	0	0	0	1	0	4	75	
5	922	392	0	2	0	509	0	0	0	1	0	0	0	18	
6	929	1	0	6	1	146	0	0	1	6	1	17	750	5	
Total of Urban	32,898	935	3	91	8	7,815	1	26	44	340	14	404	23,217	8	
Al Khawanij	42	0	0	4	0	2	0	0	0	0	2	0	0	34	
Al Aweer	102	0	0	1	0	6	0	0	0	0	0	0	0	95	
Lahbab	42	2	0	0	0	0	0	0	0	2	0	0	0	38	
Nazwa	9	0	0	0	0	0	0	0	0	0	0	0	0	9	
El Raywa	9	0	0	0	0	0	0	0	0	0	0	0	0	9	
Liellil	58	0	0	0	0	3	0	0	0	0	0	0	0	55	
Mergem	13	0	0	0	0	0	0	0	0	0	0	0	0	13	
Mergem	5	0	0	0	0	0	0	0	0	0	0	0	0	5	
EL Fogh	7	0	0	0	0	0	0	0	0	0	0	0	0	7	
Halla	192	0	0	10	0	5	0	0	0	0	1	0	0	176	
Total of Rural	479	2	0	15	0	16	0	0	0	0	5	0	0	441	
Total Of Emirate	33,377	937	3	106	8	7,831	1	26	44	345	14	404	23,658	12	

لا تشمل الفروع المتكاملة و الفروع المتكاملة

- 242 -

البيانات المالية حسب القطاع القانوني و هيئات البلدية (لا تشمل الحكومة و هيئات البلدية) - إمارة دبي
ESTABLISHMENTS IN WORK BY LEGAL STATUS & ECONOMIC ACTIVITY (EXCL. GOVT. & INTER. ORGAN.) - EMIRATE OF DUBAI

جدول (6.12) Table (6.12)

النشاط الاقتصادي Economic Act.	شركة مساهمة Total of establishments	أجنبي Foreign company	شركي Co-operative company	أخرى Others	شركة عامة General company (non-shareholding)	شركة مسؤولية Limited liability company	شركة استثمار United share holding company	شركة مساهمة Share holding (Private)	شركة مساهمة Share holding (Public)	رافعة Accounted and fact	شركة مساهمة United proprietor ship company	شركي Proprietor ship company	فردية Sole proprietor ship	الكل القانوني Total legal	النشاط الاقتصادي Economic Act.	
																38
الزراعة، الغابات و تربية الدواجن Agriculture, forestry & hunting	53	0	0	0	0	15	0	0	0	0	0	0	0	38	الزراعة	
التصنيع و التعدين Mining & quarrying	15	4	0	0	0	8	0	0	0	0	0	0	0	3	التصنيع و التعدين	
التصنيع Manufacturing	3,406	58	0	0	0	516	1	3	2	53	0	29	2,744	3	التصنيع	
التشييد Construction	1,484	17	0	0	0	395	0	0	0	13	0	32	1,027	3	التشييد	
التجارة و الخدمات Trade & retailing	19,304	559	3	0	5	6,054	0	11	9	191	7	220	12,235	7	التجارة و الخدمات	
السياحة و الترفيه Hotels & restaurants	2,049	16	0	0	1	117	0	1	3	34	2	28	1,847	2	السياحة و الترفيه	
التصنيع و الخدمات Manufacturing & communication	1,456	85	0	0	1	330	0	2	3	5	0	23	1,007	2	التصنيع و الخدمات	
التعليم و التدريب Training, design & communication	2,222	98	0	1	1	222	0	3	3	7	0	45	1,842	7	التعليم و التدريب	
التعليم Education	325	8	0	3	0	7	0	0	0	3	1	7	296	7	التعليم	
الصحة و الخدمات الاجتماعية Health & social work	423	2	0	67	0	12	0	0	0	2	2	1	4	335	4	الصحة و الخدمات الاجتماعية
الخدمات الاجتماعية و السكنية Other community, social & housing	1,862	4	0	20	0	45	0	0	0	1	32	3	10	1,747	10	الخدمات الاجتماعية و السكنية
Total of Urban	32,898	935	3	91	8	7,815	1	26	44	340	14	404	23,217	8	الكل القانوني	

لا تشمل الفروع المتكاملة و الفروع المتكاملة

* Excl. Local branches assisting Units.

البيانات المتعلقة بحساب الفئات القانوني والاقتصادي (EXCL. GOVT. & INTER. ORGAN.) - EMIRATE OF DUBAI
 ESTABLISHMENTS IN WORK BY LEGAL STATUS & ECONOMIC ACTIVITY (EXCL. GOVT. & INTER. ORGAN.) - EMIRATE OF DUBAI

جدول (6.13) Table

Legal Status الحالة القانونية	نوع النشاط										المجموع الكلي Total of all	
	زراعة وصيد Agriculture, forestry & hunting	صناعة وتشييد Manufacturing	بناء Construction	تجارة Trade & repairing	فنادق وخدمات Hotels & restaurants	تخزين ونقل Transport, storage & communication	خدمات مالية Real estate, renting & business activities	تعليم Education	صحة ورفاهية Health & social work	خدمات شخصية Other community, social & personal services		المجموع Total of all
Economic Act النشاط الاقتصادي	زراعة وصيد Agriculture, forestry & hunting	1	1	0	0	0	0	0	0	0	0	4
	صناعة وتشييد Manufacturing	94	0	0	0	2	0	0	0	1	0	91
	بناء Construction	29	0	0	0	2	0	0	0	0	0	27
	تجارة Trade & repairing	226	0	0	0	9	0	0	0	2	0	215
	فنادق وخدمات Hotels & restaurants	38	0	0	0	0	0	0	0	1	0	37
	تخزين ونقل Transport, storage & communication	4	0	0	0	0	0	0	0	0	0	4
	خدمات مالية Real estate, renting & business activities	7	0	0	0	0	0	0	0	0	0	7
	تعليم Education	8	0	0	5	0	0	0	0	0	0	3
	صحة ورفاهية Health & social work	15	0	0	7	0	0	0	0	0	0	8
	خدمات شخصية Other community, social & personal services	49	0	0	3	0	1	0	0	0	0	45
المجموع الكلي Total of all	479	2	0	15	0	16	0	0	5	0	441	

ملاحظة: الأرقام متضمنة لفرع النشاط

* Excl. Local branches assisting Units.

- 244 -

البيانات المتعلقة بالوحدات المسجلة والأشغال المسجلة حسب الفئات القانونية والحالات القانونية (EXCL. GOVT. & INTER. ORGAN.) BY LEGAL STATUS OF ORIGINAL ESTS. & ECONOMIC ACTIVITY - EMIRATE OF DUBAI
 ESTS. OF TYPE LOCAL BRANCHES & ASSISTING UNITS (EXCL. GOVT. & INTER. ORGAN.) BY LEGAL STATUS OF ORIGINAL ESTS. & ECONOMIC ACTIVITY - EMIRATE OF DUBAI

جدول (6.14) Table

Legal Status الحالة القانونية	نوع النشاط										المجموع الكلي Total of all	
	زراعة وصيد Agriculture, forestry & hunting	صناعة وتشييد Manufacturing	بناء Construction	تجارة وخدمات Trade & repairing	فنادق وخدمات Hotels & restaurants	تخزين ونقل Transport, storage & communication	خدمات مالية Real estate, renting & business activities	تعليم Education	صحة ورفاهية Health & social work	خدمات شخصية Other community, social & personal services		المجموع الكلي Total of all
Economic Act النشاط الاقتصادي	زراعة وصيد Agriculture, forestry & hunting	0	1	0	0	0	0	0	0	0	0	1
	صناعة وتشييد Manufacturing	0	182	0	0	1	0	0	0	0	0	182
	بناء Construction	0	64	0	0	0	0	0	0	0	0	64
	تجارة وخدمات Trade & repairing	0	1,556	0	0	11	0	0	0	0	0	1,567
	فنادق وخدمات Hotels & restaurants	0	149	0	0	0	0	0	0	0	0	149
	تخزين ونقل Transport, storage & communication	0	180	0	1	0	0	0	0	0	0	181
	خدمات مالية Real estate, renting & business activities	1,452	97	11	0	5	0	3	0	1	0	1,562
	تعليم Education	0	16	0	0	0	0	0	0	0	0	16
	صحة ورفاهية Health & social work	0	3	0	0	0	0	0	0	0	0	3
	خدمات شخصية Other community, social & personal services	0	116	0	0	0	0	0	0	0	0	116
المجموع الكلي Total of all	1,452	2,910	11	2	5	12	3	0	1	17	724	1,892

المنشآت العاملة حسب صفة المنشأة (المنشآت الحكومية و الهيئات الدولية) (حضر/ ريفي) - إمارة دبي
ESTABLISHMENTS IN WORK BY EST. TYPE (EXCL. GOVT. & INTER. ORGAN.) (URBAN/ RURAL) - EMIRATE OF DUBAI

جدول (6/17) Table

الموقع Location	الهيكلية للمنشآت Total of Ests.	وحدات مساعدة Assisting Unit	فرع إقليمي Foreign Branch	فرع محلي Local Branch	مركز رئيسي Head Quarter	مفردة Single	الترتيب Rank
Urban							
1	18,713	190	159	1,331	612	16,421	1
2	3,499	241	49	271	86	2,852	2
3	12,421	538	365	1,118	443	9,957	3
4	114	4	0	7	1	102	4
5	1,024	10	416	92	51	455	5
6	1,489	469	4	91	38	887	6
Total of Urban	37,260	1,452	993	2,910	1,231	30,674	
Rural							
Al Khawanij	49	0	0	7	0	42	
Al Aweer	118	12	0	4	0	102	
Lehbab	42	0	2	0	0	40	
Nizwa	9	0	0	0	0	9	
El Rawya	10	0	0	1	0	9	
Lihaill	60	1	0	1	1	57	
Mergem	13	0	0	0	0	13	
Mergab	5	0	0	0	0	5	
El. Fegeh	7	0	0	0	0	7	
Hala	202	1	0	9	1	191	
Total of Rural	515	14	2	22	2	475	
Total Of Emirate	37,775	1,466	995	2,932	1,233	31,149	

- 248 -

المنشآت العاملة حسب صفة المنشأة - إمارة دبي
ESTABLISHMENTS IN WORK BY EST. TYPE - EMIRATE OF DUBAI

شكل (6-06) Figure



المؤسسات الخدمية حسب مدينة المنشأة وأنشأت الحكومية و هيئات لدرية) والمنطق الإقتصادي - إمارة دبي
ESTABLISHMENTS IN WORK BY TYPE (EXCL. GOVT. & INTER. ORGAN.) & ECONOMIC ACTIVITY - EMIRATE OF DUBAI

A - Urban حضر

Econ. Actv.	A - Urban حضر					التشغيل الإجمالي
	إجمالي المنشآت	وحدات مساعدة	فرع اجنبي	فرع محلي	مركز رئيسي	
	Total of Ests.	Assisting Unit	Foreign Branch	Local Branch	Head Quarter	Single
Agriculture, forestry & hunting	54	0	0	1	0	53
Mining & quarrying	16	0	5	1	0	10
Manufacturing	3,588	0	65	182	100	3,241
Construction	1,548	0	19	64	45	1,420
Trade & repairing	21,280	0	592	1,956	854	17,859
Hotel & restaurants	2,198	0	18	149	50	1,981
Transport, storage & communication	1,636	0	88	180	88	1,300
Financial intermediation	444	0	88	145	32	179
Real estate, renting & business activities	3,771	1,452	103	97	41	2,078
Education	341	0	6	16	6	313
Health & social work	426	0	3	3	2	418
Other community, social & personal services	1,978	0	6	116	33	1,823
Total of Urban	37,280	1,452	993	2,910	1,231	30,874

- 250 -

المؤسسات الخدمية حسب مدينة المنشأة وأنشأت الحكومية و هيئات لدرية) والمنطق الإقتصادي - إمارة دبي
ESTABLISHMENTS IN WORK BY TYPE (EXCL. GOVT. & INTER. ORGAN.) & ECONOMIC ACTIVITY - EMIRATE OF DUBAI

B- Rural ريف

Economic Actv.	B- Rural ريف					التشغيل الإجمالي
	إجمالي المنشآت	وحدات مساعدة	فرع اجنبي	فرع محلي	مركز رئيسي	
	Total of Ests.	Assisting Unit	Foreign Branch	Local Branch	Head Quarter	Single
Agriculture, forestry & hunting	11	0	1	3	1	6
Mining & quarrying	1	0	1	0	0	0
Manufacturing	99	0	0	5	0	94
Construction	30	0	0	1	0	29
Trade & repairing	232	0	0	6	1	225
Hotel & restaurants	40	0	0	2	0	38
Transport, storage & communication	5	0	0	1	0	4
Financial intermediation	1	0	0	1	0	0
Real estate, renting & business activities	22	14	0	1	0	7
Education	8	0	0	0	0	8
Health & social work	16	0	0	1	0	15
Other community, social & personal services	50	0	0	1	0	49
Total of Rural	515	14	2	22	2	475

جدول (6/19) Table

القطاعات الخدمية حسب صفة نشاطها (بمقتضى التسمية في دليل التصنيف الاقتصادي - أبريل 2015)
 ESTABLISHMENTS IN WORK BY TYPE (EXCL. GOVT. & INTER. ORGANI.) & ECONOMIC ACTIVITY - EMIRATE OF DUBAI

C - Total Of Emirate

Economic Actv.	المجموع Total of Estab.	وحدات مساعدة Assisting Unit	فرع أجنبي Foreign Branch	فرع محلي Local Branch	مركز إقليمي Head Quarter	مفرقة Single	القطاعات الاقتصادية Economic Activity	جدول (6.20) Emirate	
								عدد الإجمالي Total of Emirate	عدد الإجمالي Total of Emirate
Agriculture, forestry & hunting	65	0	1	4	1	59	الزراعة	37,775	1,466
Mining & quarrying	17	0	0	6	0	10	التعدين و استخراج المواد الخام	2,932	995
Manufacturing	3,687	0	65	187	100	3,335	الصناعات التحويلية	1,233	31,149
Construction	1,578	0	19	65	45	1,449	التشييد و البناء	1,466	995
Trade & repairing	21,482	0	592	1,962	855	18,083	التجارة و الخدمات المتعلقة بها	2,932	995
Hotels & restaurants	2,238	0	18	151	50	2,019	المطاعم و الفنادق	1,466	995
Transport, storage & communication	1,641	0	88	181	69	1,304	النقل و التخزين و الاتصالات	1,466	995
Financial intermediation	445	0	88	146	32	179	الخدمات المالية	1,466	995
Rental estate, renting & business services	3,793	1,466	103	98	41	2,085	خدمات العقارات و الخدمات التجارية	1,466	995
Education	349	0	6	16	6	321	التعليم	1,466	995
Health & social work	442	0	3	4	2	433	الخدمات الصحية الاجتماعية	1,466	995
Other community, social & personal services	2,028	0	6	117	33	1,872	خدمات المجتمع و الخدمات الشخصية	1,466	995
Total Of Emirate	37,775	1,466	995	2,932	1,233	31,149	مجموع الإجمالي	37,775	1,466

- 252 -

القطاعات الخدمية الخدمية حسب النشاط (بمقتضى التسمية في دليل التصنيف الاقتصادي - أبريل 2015)
 GOVERNMENT ESTABLISHMENTS BY SECTOR & ECONOMIC ACTIVITY (URBAN / RURAL) - EMIRATE OF DUBAI

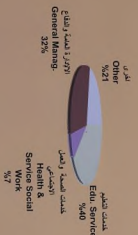
جدول (6.21) Emirate

Sector	Local Government				Federal Government				المجموع Total	النشاط Economic Activity	
	مجموع Total	أخرى Other	إدارة مياه و كهرباء Elec. & Gas	إدارة خدمات بلدية Gen. Adm. & Def.	مجموع Total	أخرى Other	إدارة مياه و كهرباء Gen. Adm. & Def.	إدارة صحة Health			
Urban	176	31	5	32	108	84	26	26	5	27	1
1	144	16	5	30	93	49	11	15	2	21	2
2	295	50	11	68	166	65	8	19	7	31	3
3	4	1	0	1	2	1	0	0	0	1	4
4	47	14	2	11	20	3	1	2	2	0	6
5	24	6	1	8	9	3	0	3	0	0	5
6	690	118	24	150	398	205	46	65	14	80	14
Rural	10	2	0	0	8	1	0	0	0	1	1
Al Khawanlj	30	5	3	2	20	6	0	1	1	4	4
Al Aweer	14	1	0	1	12	0	0	0	0	0	0
Lahbab	2	0	0	0	2	0	0	0	0	0	0
Nazwa	2	0	0	0	2	0	0	0	0	0	0
El Rawya	3	0	0	0	3	1	0	1	0	3	3
Liellil	12	1	0	0	11	3	0	0	0	3	3
Mergem	9	0	0	0	9	1	0	1	0	0	0
Mergeb	7	0	0	0	7	0	0	0	0	0	0
El Feghah	3	1	0	1	1	0	0	0	0	0	0
Hatta	29	4	2	3	20	5	2	2	0	3	3
Total Of Emirate	119	14	5	7	93	17	0	5	1	11	14
Total Of Emirate	809	132	29	157	491	222	46	70	15	91	14

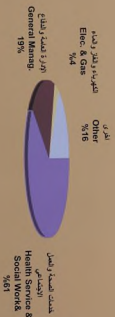
- 253 -

البنات الحكومية العاملة حسب القطاع و النشاط الاقتصادي - ابل 2 دبي
 GOV. ESTABLISHMENTS INTERNATIONAL ORG. BY SECTOR & ECO. ACT. - EMIRATE OF DUBAI

حكومي اتدلي Federal Gov.



حكومي اتدلي Local Gov.



البنات الحكومية العاملة حسب القطاع و النشاط الاقتصادي و المنطقة التخطيطية (البلديات) - ابل 2 دبي
 GOVERNMENT ESTABLISHMENTS BY SECTOR, ECONOMIC ACTIVITY & COMMUNITY (URBAN) - EMIRATE OF DUBAI

جدول (6-22) Table

Sector	Local Government				Community				Federal Government				Community			
	البلديات		البلديات		البلديات		البلديات		البلديات		البلديات		البلديات		البلديات	
	البلديات	البلديات	البلديات	البلديات	البلديات	البلديات	البلديات	البلديات	البلديات	البلديات	البلديات	البلديات	البلديات	البلديات	البلديات	
111 -	3	0	0	0	2	1	0	0	0	0	0	0	0	0	0	0
112 AL RAS	7	1	0	0	6	2	2	1	0	0	0	0	0	0	0	0
113 AL DHGAYYA	8	0	0	0	1	7	0	0	0	0	0	0	0	0	0	0
114 AL BUTEEN	6	0	0	0	0	6	0	0	0	0	0	0	0	0	0	0
115 AL SARGHA	2	1	0	0	0	1	0	0	0	0	0	0	0	0	0	0
116 AYAL NASIR	8	1	0	0	1	6	0	0	0	0	0	0	0	0	0	0
117 AL MURAR	7	1	0	0	0	6	0	0	0	0	0	0	0	0	0	0
118 NAFI	9	1	1	1	2	5	1	1	0	0	0	0	0	0	0	0
119 AL REGA	6	3	0	0	2	1	4	3	1	0	0	0	0	0	0	0
120 CORNICHE DEIRA	3	0	0	0	0	0	5	8	2	1	2	0	3	0	0	0
121 AL BARHA	5	0	0	0	0	6	3	1	1	2	0	0	0	0	0	0
122 AL MUTEENA	6	0	0	0	0	6	3	1	2	0	0	0	0	0	0	0
123 AL MUTEENA	12	1	1	1	5	5	12	1	10	0	0	0	0	0	0	0
124 AL MURKABAT	9	2	2	2	5	0	0	0	0	0	0	0	0	0	0	0
125 REGA AL BUTEEN	16	2	1	0	13	1	1	0	0	0	0	0	0	0	0	0
126 ABU HAIL	19	5	0	0	3	6	2	2	4	0	0	0	0	0	0	0
127 HOR AL ANZ	8	3	0	0	2	3	6	2	4	0	0	0	0	0	0	0
128 AL KHBEESI	0	0	0	0	0	0	0	0	0	0	0	0	0	0	0	0
129 PORT SAED	13	2	0	0	7	4	4	0	4	0	0	0	0	0	0	0
130 AL WAHRAVA PORT	9	0	0	0	1	8	5	1	3	0	0	0	4	0	0	0
131 AL WAHRAVA PORT	10	6	0	0	4	18	7	1	0	0	0	0	6	0	0	0
132 AL WAHRAVA	10	2	0	0	0	8	8	3	0	0	0	0	5	0	0	0
133 HOR AL ANZ EAST	2	0	0	0	0	2	1	0	0	0	0	0	1	0	0	0
134 AL MAZZER	0	0	0	0	0	0	0	0	0	0	0	0	0	0	0	0
213 NAD SHAMMA	7	2	0	0	3	2	6	4	2	0	0	0	0	0	0	0
214 AL GARHOUJ																

المؤسسات العاملة (التمثيل الحكومي و هيئات الترويجية) حسب جنسية ملائمة و النشاط الاقتصادي - اماره دبي
 ESTABLISHMENTS IN WORK (EXCL. GOVT. & INTER. ORGAN.) BY NATIONALITY & ECONOMIC ACTIVITY - EMIRATE OF DUBAI

جدول (6.24)

النشاط الاقتصادي	B- Rural					مواطن Citizen	النشاط الاقتصادي
	جنه		جنس				
	Total	الاجنبي Other	ايماني Asian	عربي Arabic	خليجي Gulf		
الزراعه	11	1	0	0	0	1	9
التصنيع و استخراج ثروات طبيعيه	1	1	0	0	0	0	0
الخدمات التجاريه	99	1	0	0	0	0	98
التصنيع و بناء	30	0	0	0	0	0	30
التجاره و خدمات البيع	232	0	2	0	0	0	230
مطاعم و الفنادق	40	0	0	0	1	0	39
النقل و الاتصالات	5	0	0	0	0	0	5
الخدمات الماليه	1	0	0	0	0	0	1
خدمات الترفيه و الترفيه و الترفيه	22	0	0	0	0	0	22
التعليم	8	0	0	0	0	0	8
الصحة و العمل الاجتماعي	16	0	0	0	0	0	15
خدمات حكوميه، اقتصاديه، اجتماعيه	50	0	0	1	0	0	49
مجمله الريف	515	3	3	2	2	1	506

- 260 -

المؤسسات العاملة (التمثيل الحكومي و هيئات الترويجية) حسب جنسية ملائمة و النشاط الاقتصادي - اماره دبي
 ESTABLISHMENTS IN WORK (EXCL. GOVT. & INTER. ORGAN.) BY NATIONALITY & ECONOMIC ACTIVITY - EMIRATE OF DUBAI

جدول (6.25)

النشاط الاقتصادي	C- Total Of Emirate					مواطن Citizen	النشاط الاقتصادي
	جنه		جنس				
	Total	الاجنبي Other	ايماني Asian	عربي Arabic	خليجي Gulf		
الزراعه	65	2	1	2	2	58	10
التصنيع و استخراج ثروات طبيعيه	17	5	1	0	0	1	10
الخدمات التجاريه	3,687	37	158	25	31	3,456	3,456
التصنيع و بناء	1,578	12	22	14	18	1,512	1,512
التجاره و خدمات البيع	21,492	387	708	192	383	19,882	19,882
مطاعم و الفنادق	2,238	19	158	71	46	1,944	1,944
النقل و الاتصالات	1,641	45	41	11	22	1,522	1,522
الخدمات الماليه	445	56	21	8	6	384	384
التجاره و خدمات البيع	3,793	160	144	96	64	3,329	3,329
مطاعم	349	13	22	4	5	305	305
الخدمات و العمل الاجتماعي	442	19	63	56	0	304	304
الخدمات حكوميه، اقتصاديه، اجتماعيه	2,028	20	192	59	22	1,795	1,795
مجمله اماره	37,775	775	1,471	478	600	34,451	34,451

- 261 -

جدول (6.20) - Urban

المنطقة الجغرافية	القطاع الاقتصادي		القطاع الزراعي و الصناعي و التجاري		القطاع التجاري و الصناعي و التجاري		القطاع التجاري و الصناعي و التجاري		القطاع التجاري و الصناعي و التجاري		القطاع التجاري و الصناعي و التجاري		القطاع التجاري و الصناعي و التجاري		القطاع التجاري و الصناعي و التجاري		القطاع التجاري و الصناعي و التجاري	
	عدد المنشآت	المساحة (م ²)	عدد المنشآت	المساحة (م ²)	عدد المنشآت	المساحة (م ²)	عدد المنشآت	المساحة (م ²)	عدد المنشآت	المساحة (م ²)	عدد المنشآت	المساحة (م ²)	عدد المنشآت	المساحة (م ²)	عدد المنشآت	المساحة (م ²)	عدد المنشآت	المساحة (م ²)
387,341	1,081	979,071	11,813	53,000	638	69,705	1,621	1,720	3	0	0	0	502	8	0	0	0	0
29,200	284	570,800	1,688	96,358	231	348,100	384	0	0	0	0	0	4,875	6	0	0	0	0
772,673	746	1,443,031	6,436	351,665	600	2,358,636	1,162	44,240	12	0	0	0	27,482	37	0	0	0	0
930	6	86,120	74	280	3	1,910	9	0	0	0	0	0	75	1	0	0	0	0
31,980	35	662,128	685	51,600	3	2,296,295	207	0	0	0	0	0	0	0	0	0	0	0
2,851	36	861,131	564	238,203	73	414,995	205	200	1	0	0	0	4,300	2	0	0	0	0
1,224,585	2,198	4,602,281	21,280	791,096	1,548	5,489,641	3,588	46,160	16	0	0	0	37,234	54	0	0	0	0
56	3	641,771	18	50	1	220	11	0	0	0	0	0	530	3	0	0	0	0
285	7	3,764	47	635	15	569	22	0	0	0	0	0	1,000	1	0	0	0	0
285	4	1,265	19	36	1	546	10	2,000	1	0	0	0	2,000	1	0	0	0	0
150	2	566	4	0	0	120	3	0	0	0	0	0	0	0	0	0	0	0
135	2	270	3	0	0	30	1	0	0	0	0	0	6,000	2	0	0	0	0
232	3	2,087	24	84	5	201,314	19	0	0	0	0	0	1,200,000	2	0	0	0	0
80	2	202	8	0	0	60	2	0	0	0	0	0	0	0	0	0	0	0
300	2	300	1	0	0	0	0	0	0	0	0	0	0	0	0	0	0	0
0	0	500	4	50	1	50	1	0	0	0	0	0	0	0	0	0	0	0
1,524	15	11,397	104	185	7	5,427	30	0	0	0	0	0	3,020	2	0	0	0	0
3,057	40	662,121	232	1,040	30	208,336	99	2,000	1	0	0	0	1,212,550	11	0	0	0	0
1,227,642	2,238	5,284,402	21,492	792,136	1,578	5,697,977	3,687	48,160	17	0	0	0	1,249,784	65	0	0	0	0

جدول (6.20) - Rural

المنطقة الجغرافية	القطاع الاقتصادي		القطاع الزراعي و الصناعي و التجاري		القطاع التجاري و الصناعي و التجاري		القطاع التجاري و الصناعي و التجاري		القطاع التجاري و الصناعي و التجاري		القطاع التجاري و الصناعي و التجاري		القطاع التجاري و الصناعي و التجاري		القطاع التجاري و الصناعي و التجاري		القطاع التجاري و الصناعي و التجاري	
	عدد المنشآت	المساحة (م ²)	عدد المنشآت	المساحة (م ²)	عدد المنشآت	المساحة (م ²)	عدد المنشآت	المساحة (م ²)	عدد المنشآت	المساحة (م ²)	عدد المنشآت	المساحة (م ²)	عدد المنشآت	المساحة (م ²)	عدد المنشآت	المساحة (م ²)	عدد المنشآت	المساحة (م ²)
Urban	3,021,351	18,713	621,647	871	37,189	192	18,008	86	301,473	1,366	121,404	211	430,081	813	0	0	0	0
1	1,982,209	3,489	40,286	199	49,300	28	443,014	64	246,689	405	3,664	24	123,913	166	0	0	0	0
2	7,909,723	12,421	359,528	870	349,533	203	657,630	188	1,062,822	1,479	251,230	158	231,153	490	0	0	0	0
3	95,025	114	100	1	50	1	3,670	1	3,670	14	0	0	890	4	0	0	0	0
4	3,213,523	1,024	1,690	5	0	0	200	1	32,412	21	278	6	137,330	61	0	0	0	0
5	2,637,163	1,489	250,813	32	230	2	3,808	1	669,987	486	1,880	5	388,765	82	0	0	0	0
Total of Urban	19,038,994	37,260	1,274,264	1,978	426,312	428	1,129,660	341	2,317,143	3,771	378,486	444	1,312,132	1,636	0	0	0	0
Rural	647,509	49	4,258	7	524	5	100	1	0	0	0	0	0	0	0	0	0	0
Al Aweer	14,548	118	2,235	10	0	0	1,000	1	5,050	15	0	0	0	0	0	0	0	0
Lahad	10,332	42	105	3	4,000	0	1	55	1	40	1	0	0	0	0	0	0	0
Nazwa	835	9	0	0	0	0	0	0	0	0	0	0	0	0	0	0	0	0
El Rowwa	7,450	10	0	0	0	0	0	0	0	0	0	0	0	0	0	0	0	0
Liellil	1,404,024	60	92	4	1,501	2	0	0	65	2	0	0	0	0	0	0	0	0
Mergab	372	13	350	30	1	0	0	0	0	0	0	0	0	0	0	0	0	0
Mergab	950	5	350	2	0	0	0	0	0	0	0	0	0	0	0	0	0	0
El Fegeh	650	7	50	1	0	0	0	0	0	0	0	0	0	0	0	0	0	0
Hana	27,422	202	982	22	884	7	2,280	8	136	4	1,000	1	557	5	0	0	0	0
Total of Rural	2,114,092	515	8,102	50	6,573	16	3,435	8	5,291	22	1,000	1	587	5	0	0	0	0
Total Of Emirate	21,153,086	37,775	1,282,366	2,028	442,885	442	1,133,095	349	2,322,434	3,793	379,486	445	1,312,719	1,641	0	0	0	0

مجلسة النشاطات الاقتصادية (التقسيم الفرعي) حسب النشاط الاقتصادي (القطاع الفرعي) - EMIRATI OF DUBAI
 AREA OF ESTABLISHMENTS IN WORK (EXCL. GOVT. INTER. ORG.) BY ECONOMIC ACTIVITY & COMMUNITY (SUBAN)

جدول (6.27) ج1

النشاط الاقتصادي	النشاط الاقتصادي		النشاط الفرعي		النشاط الفرعي		النشاط الفرعي		النشاط الفرعي		النشاط الفرعي		النشاط الفرعي		النشاط الفرعي		النشاط الفرعي		النشاط الفرعي	
	عدد المنشآت	المساحة المبنية	عدد المنشآت	المساحة المبنية	عدد المنشآت	المساحة المبنية	عدد المنشآت	المساحة المبنية	عدد المنشآت	المساحة المبنية	عدد المنشآت	المساحة المبنية	عدد المنشآت	المساحة المبنية	عدد المنشآت	المساحة المبنية	عدد المنشآت	المساحة المبنية	عدد المنشآت	المساحة المبنية
111	281	5,539	451	50	1	3,090	2	1,420	1	0	0	0	0	0	0	0	0	0	0	0
112	18,626	43	53,990	1,164	315	6	3,538	114	0	0	0	0	0	0	0	0	0	0	0	0
113	18,221	117	21,349	670	203	8	4,366	212	0	0	0	0	0	0	0	0	0	0	0	0
114	24,930	61	99,238	1,700	400	2	655	26	0	0	0	0	0	0	0	0	0	0	0	0
115	17,780	41	37,219	613	120	3	728	20	0	0	0	0	0	0	0	0	0	0	0	0
116	24,642	108	13,697	386	561	18	6,023	193	200	1	0	0	0	0	0	0	0	0	0	0
117	12,701	95	16,120	570	2,448	90	10,589	436	0	0	0	0	0	0	0	0	0	0	0	0
118	56,070	208	154,954	2,860	6,057	140	14,924	348	0	0	0	0	0	0	0	0	0	0	0	0
119	37,528	59	64,141	822	5,825	49	1,919	23	0	0	0	0	0	0	0	0	0	0	0	0
120	856	13	49,679	200	0	0	30	1	0	0	0	0	0	0	0	0	0	0	0	0
121	7,438	17	5,009	70	543	13	226	5	0	0	0	0	0	0	0	0	0	0	0	0
122	28,888	34	33,873	181	6,519	44	980	15	0	0	0	0	0	0	0	0	0	0	0	0
123	104,613	108	80,129	702	8,272	75	2,851	33	0	0	0	0	0	0	0	0	0	0	0	0
124	4,170	5	23,500	105	880	6	0	0	0	0	0	0	0	0	0	0	0	0	0	0
125	606	14	6,061	47	62	4	286	11	0	0	0	0	0	0	0	0	0	0	0	0
126	4,432	72	44,530	422	6,662	69	4,205	88	0	0	0	0	0	0	0	0	0	0	0	0
127	2,759	22	132,671	384	10,734	49	12,308	39	100	1	0	0	0	0	0	0	0	0	0	0
128	16,658	18	71,323	198	0	0	140	1	0	0	0	0	0	0	0	0	0	0	0	0
129	1,210	5	7,974	27	0	0	135	2	0	0	0	0	0	0	0	0	0	0	0	0
130	89	5	718	23	34	3	1,163	9	0	0	0	0	0	0	0	0	0	0	0	0
131	5,013	36	33,826	214	3,315	38	2,507	42	0	0	0	0	0	0	0	0	0	0	0	0
132																				
133																				

- 264 -

Economic Activity
 Community

النشاط الاقتصادي	المجموع		النشاط الفرعي		النشاط الفرعي		النشاط الفرعي		النشاط الفرعي		النشاط الفرعي		النشاط الفرعي		النشاط الفرعي		النشاط الفرعي		النشاط الفرعي	
	عدد المنشآت	المساحة المبنية	عدد المنشآت	المساحة المبنية	عدد المنشآت	المساحة المبنية	عدد المنشآت	المساحة المبنية	عدد المنشآت	المساحة المبنية	عدد المنشآت	المساحة المبنية	عدد المنشآت	المساحة المبنية	عدد المنشآت	المساحة المبنية	عدد المنشآت	المساحة المبنية	عدد المنشآت	المساحة المبنية
111	12,898	1703	1,711	628	25	1,343	5	110	2	4,453	23	285	3	1,086	18					
112	84,554	43	1,150	1,099	65	300	6	0	0	6,214	30	493	14	823	28					
113	53,858	1,550	1,860	33	2	800	2	0	0	12,957	23	6,122	30	1,408	14					
114	146,000	1,860	33	2	800	2	0	0	0	0	0	0	0	0	0					
115	68,274	723	400	8	280	4	0	0	0	5,887	16	5,480	12	370	6					
116	60,666	623	1,899	73	350	5	62	3	11,573	55	200	2	2,459	79						
117	63,677	1,540	2,723	134	430	9	48	4	16,266	105	200	1	2,152	96						
118	284,250	4,089	5,252	132	5,555	19	1,210	18	29,553	214	3,395	14	7,150	134						
119	188,057	3,309	1,840	36	3,185	32	1,238	5	25,104	173	20,091	30	8,186	80						
120	54,510	300	0	0	0	0	0	0	0	1,385	7	45	2	2,515	77					
121	19,366	169	629	571	16	565	5	600	2	3,473	22	0	0	941	19					
122	100,770	459	2,461	42	4,355	10	3,009	8	12,342	71	5,410	6	4,103	48						
123	146,000	1,860	33	2	800	2	0	0	0	0	0	0	0	0						
124	948,081	1,463	10,540	71	7,191	64	3,936	12	70,814	276	14,573	42	246,580	76						
125	192,035	187	0	0	950	5	0	0	13,560	45	6,866	19	141,990	12						
126	14,516	113	701	24	480	3	3,700	6	120	2	0	0	0	500	2					
127	127,458	1,009	6,846	134	7,405	12	1,453	14	49,148	135	605	6	2,172	37						
128	224,615	679	2,764	28	3,580	7	70	1	15,430	87	38,680	15	5,399	45						
129	691,183	238	571,693	6	0	0	0	0	0	0	0	0	0	90	2					
130	10,266	53	0	0	0	0	0	0	120	1	0	0	0	817	18					
131	2,546	49	192	8	0	0	350	1	0	0	0	0	0	0	0					
132	64,703	501	5,482	59	200	2	1,852	9	7,238	72	4,030	8	1,160	20						

جدول (6.27) ج2
 Cont'd Table (6.27)

- 265 -

Cont'd Table (6.27)
 قطاع الخدمات
 Services Sector

المنطقة الجغرافية	Hotels & restaurants		Trade & repairing		Construction		Manufacturing		Mining & quarrying		Fishing		Agriculture, forestry & hunting	
	عدد المنشآت	المساحة المبنية	عدد المنشآت	المساحة المبنية	عدد المنشآت	المساحة المبنية	عدد المنشآت	المساحة المبنية	عدد المنشآت	المساحة المبنية	عدد المنشآت	المساحة المبنية	عدد المنشآت	المساحة المبنية
134 جليل	1	330	2	80	1	0	0	0	0	0	0	0	0	0
135 طبريا	1	1,541	4	0	0	0	12	1	0	0	0	0	0	0
136 حيفا	1	330	2	80	1	0	0	0	0	0	0	0	0	0
137 الناصرة	18	45,590	206	5,590	40	28,875	28	0	0	0	0	0	850	3
138 عكا	23	342,777	358	49,280	43	202,980	97	0	0	0	0	0	0	0
139 طبريا	1,433	25	10,012	91	289	11	2,466	64	0	0	0	0	0	0
140 عكا	1,309	13	24,571	90	1,090	10	160	3	0	0	0	0	1,000	1
141 حيفا	908	18	9,774	52	690	18	235	9	0	0	0	0	0	0
142 حيفا	300	3	2,120	8	0	0	0	0	0	0	0	0	25	1
143 حيفا	150	3	13,432	46	0	0	0	0	0	0	0	0	0	0
144 حيفا	235	3	2,525	10	80	1	203	4	0	0	0	0	0	0
145 حيفا	2,439	21	14,058	128	456	6	24,933	15	0	0	0	0	0	0
146 حيفا	2,888	15	7,305	72	937	21	633	15	0	0	0	0	0	0
147 حيفا	520	5	2,891	21	325	7	170	5	0	0	0	0	0	0
148 حيفا	1,25	11	48,055	170	6,386	25	47,795	76	0	0	0	0	0	0
149 حيفا	840	11	30,855	211	29,060	33	35,150	32	0	0	0	0	0	0
150 حيفا	131	4	710	13	10	1	181	5	0	0	0	0	0	0
151 حيفا	1,900	4	5,350	21	1,800	8	3,705	21	0	0	0	0	0	0
152 حيفا	40	1	1,570	6	80	1	0	0	0	0	0	0	0	0
153 حيفا	0	0	600	1	0	0	0	0	0	0	0	0	0	0
154 حيفا	35	1	795	10	0	0	0	0	0	0	0	0	0	0
155 حيفا	150	1	0	0	0	0	0	0	0	0	0	0	3,000	1
156 حيفا	90	3	3,630	3	90	1	25	1	0	0	0	0	0	0
157 حيفا	940	3	390	7	0	0	1,130	5	0	0	0	0	0	0

Cont'd Table (6.27)
 قطاع الخدمات
 Services Sector

Community	Total		Change of community social & personal		Health & social work		Education		Retail trade, catering & business activities		Financial intermediation		Transport, storage & communication	
	عدد المنشآت	المساحة المبنية	عدد المنشآت	المساحة المبنية	عدد المنشآت	المساحة المبنية	عدد المنشآت	المساحة المبنية	عدد المنشآت	المساحة المبنية	عدد المنشآت	المساحة المبنية	عدد المنشآت	المساحة المبنية
134 AL MAMZER	7,745	13	5,012	2	0	0	1,000	1	0	0	0	0	0	0
213 MAD SHAMMA	810	5	200	1	0	0	0	0	0	0	0	0	0	0
214 AL GARHOUJ	342,281	471	4,330	7	1,300	2	222,718	25	10,875	98	915	8	13,265	38
215 LUN RAMLOUL	791,334	724	5,350	8	330	5	0	159,819	157	1,860	3	26,790	30	
216 AL RASHIDYA	26,752	305	2,886	54	70	1	5,100	3	3,352	12	200	2	24	1
221 DUBAI AIRPORT	64,175	221	160	2	0	0	200	1	1,211	19	224	6	35,230	77
228 AL TWAR FIRST	22,834	146	1,041	24	1,500	1	7,905	6	176	8	415	4	165	5
227 AL TWAR SECOND	4,420	17	0	0	2,000	3	0	0	0	0	0	0	0	0
228 AL TWAR THIRD	13,692	14	70	2	0	0	0	0	0	0	0	0	0	0
231 AL NADHA FIRST	38,458	62	5,210	4	75	1	0	30,100	2	0	0	0	30	1
232 AL QUSIS FIRST	244,187	217	16,107	18	40,000	1	143,698	10	2,014	15	80	1	264	4
233 AL QUSIS SECOND	93,954	159	480	19	1,020	6	40,715	6	60	1	0	0	40,116	4
234 AL QUSIS THIRD	6,856	46	350	6	800	1	2,000	1	0	0	0	0	0	0
242 AL QUSIS IND. FIRST	126,457	342	945	15	500	1	20	17,651	32	0	0	0	4,000	11
243 AL QUSIS IND. SECOND	108,466	335	380	2	85	2	120	1	9,710	31	0	0	2,465	12
245 MUHASANAH FOURTH	1,374	32	122	7	120	1	100	1	0	0	0	0	0	0
246 AL QUSIS IND. THIRD	17,755	71	0	0	0	0	0	4,500	16	0	0	0	500	1
247 AL QUSIS IND. FOURTH	1,330	12	0	0	0	0	0	0	120	3	0	0	40	1
248 AL QUSIS IND. FIFTH	600	1	0	0	0	0	0	0	0	0	0	0	0	0
251 MURDUF	2,205	19	225	5	0	0	1,000	2	150	1	0	0	0	0
252 MUHSANAH PARK	3,150	2	0	0	0	0	0	0	0	0	0	0	0	0
251 MUHASANAH FIRST	20,985	20	360	3	1,000	1	15,300	6	390	2	0	0	0	0
252 AL MEZHAR FIRST	19,290	23	430	4	0	0	10,000	1	6,400	3	0	0	0	0

Table 6.27 (Cont'd)
Economic Activity
(المشاكل الاقتصادية)

Economic Activity المشاكل الاقتصادية	Hotels & restaurants المشاكل الاقتصادية		Trade & repairing المشاكل الاقتصادية		Construction المشاكل الاقتصادية		Manufacturing المشاكل الاقتصادية		Mining & quarrying المشاكل الاقتصادية		Fishing المشاكل الاقتصادية		Agriculture & stock raising المشاكل الاقتصادية	
	Area m ² المساحة	NO عدد	Area m ² المساحة	NO عدد	Area m ² المساحة	NO عدد	Area m ² المساحة	NO عدد	Area m ² المساحة	NO عدد	Area m ² المساحة	NO عدد	Area m ² المساحة	NO عدد
Hotels & restaurants المشاكل الاقتصادية	Area m ² المساحة	NO عدد	Area m ² المساحة	NO عدد	Area m ² المساحة	NO عدد	Area m ² المساحة	NO عدد	Area m ² المساحة	NO عدد	Area m ² المساحة	NO عدد	Area m ² المساحة	NO عدد
0	0	0	60	3	0	0	0	0	0	0	0	0	0	0
3,038	97	3,800	121	120	2	59	4	0	0	0	0	0	0	0
57,216	158	139,463	2,177	6,177	130	13,240	306	0	0	0	0	0	161	4
11,500	7	41,236	89	498	3	740	6	0	0	0	0	0	0	0
0	0	500	2	0	0	0	0	0	0	0	0	0	0	0
28,480	7	18,223	107	0	0	100	1	0	0	0	0	0	0	0
13,864	28	41,680	222	1,169	18	316	7	0	0	0	0	0	0	0
46,459	35	57,747	325	845	9	756	4	0	0	0	0	0	0	0
16,947	145	195,104	1,009	19,830	121	11,126	107	0	0	0	0	0	355	4
7,742	26	56,721	195	2,490	10	19,900	8	600	2	0	0	0	50	1
1,230	13	34,911	13	2,850	7	600	2	0	0	0	0	0	100	1
1,098	16	3,656	52	1,818	13	275	5	0	0	0	0	0	0	0
25,941	22	4,750	85	1,272	13	785	24	0	0	0	0	0	90	1
24	1	2,049	4	920	2	0	0	0	0	0	0	0	0	0
65	3	177	9	0	0	174	9	0	0	0	0	0	0	0
1,723	12	51,589	79	8,186	8	136,870	140	2,186	3	0	0	0	23,050	18
5,814	40	32,801	209	60	2	1,113	13	0	0	0	0	0	0	0
6,940	51	29,887	428	4,418	62	3,879	89	0	0	0	0	0	290	2
1,236	29	16,578	232	2,411	41	1,078	51	0	0	0	0	0	0	0
2,630	18	33,610	290	4,416	38	659	8	2,645	3	0	0	0	100	1
2,126	10	14,888	70	108	2	30	1	0	0	0	0	0	0	0
56	3	922	7	0	0	35	5	0	0	0	0	0	0	0

- 268 -

Table 6.27 (Cont'd)
Economic Activity
(المشاكل الاقتصادية)

Economic Activity المشاكل الاقتصادية	Total المشاكل الاقتصادية		Other Community Social & Personal المشاكل الاقتصادية		Health & social work المشاكل الاقتصادية		Education المشاكل الاقتصادية		Retail trading & business activities المشاكل الاقتصادية		Financial intermediation المشاكل الاقتصادية		Transport, storage & communication المشاكل الاقتصادية	
	Area m ² المساحة	NO عدد	Area m ² المساحة	NO عدد	Area m ² المساحة	NO عدد	Area m ² المساحة	NO عدد	Area m ² المساحة	NO عدد	Area m ² المساحة	NO عدد	Area m ² المساحة	NO عدد
263 AL MEZHAR SECOND 264 MUHAMMADI SECOND 311 AL SHANDAGA 312 AL SIDO AL KIBBER 313 AL HAMIRYA 314 UM HURAIR FIRST 315 UM HURAIR SECOND 316 AL RAFFA 317 AL MANKHOL 318 AL KARMA 319 OUD METHA 321 AL MINA 322 AL HADIBA 323 AL JAEIYA 324 AL KIFAF 325 ZAABEL FIRST 326 AL JADAF 332 ALMEIRA FIRST 333 AL BADA 334 AL SADA 335 TRADE CENTER FIRST 336 TRADE CENTER SECOND 337 ZAABEL SECOND	60	3	0	0	0	0	0	0	0	0	0	0	0	0
10,405	252	1,720	18	500	2	0	0	0	141	5	0	0	1,024	3
5,228	192	120	24	0	0	0	0	0	300	1	100	1	680	5
287,074	3,264	5,909	161	10,306	32	13,687	19	11,402	165	22,793	23	6,551	89	
108,047	168	345	9	120	1	539	2	30,541	31	18,658	13	3,860	7	
3,000	13	0	0	0	0	0	0	500	2	250	1	1,750	8	
132,783	130	31,100	3	10,000	2	43,100	6	1,280	3	500	1	0	0	
111,211	481	1,745	34	1,254	9	1,540	8	35,051	69	1,871	13	12,691	73	
370,279	543	3,319	14	1,910	18	3,975	6	103,249	71	145,960	29	6,059	32	
321,775	2,031	13,127	204	4,029	26	10,096	44	30,315	204	6,795	34	14,060	133	
600,853	341	194,883	29	251,259	7	63,318	7	5,485	38	1,955	0	0	50,363	11
96,574	56	420	2	350	1	350	1	5,400	5	0	0	3	505	6
12,817	154	1,615	29	780	8	1,160	2	1,420	20	490	3	505	6	
46,037	218	1,205	31	200	1	9,080	4	2,102	22	366	13	236	2	
3,433	10	0	0	0	0	0	0	440	3	0	0	0	0	
591	27	175	6	0	0	0	0	0	0	0	0	0	0	
308,584	329	419	2	75	2	0	0	82,262	59	48	1	2,166	5	
72,066	361	7,035	34	7,594	20	7,531	17	6,709	20	3,310	4	98	2	
83,971	832	4,221	66	9,930	21	5,340	13	14,675	74	1,320	4	2,171	22	
41,950	451	1,308	66	2,120	6	9,977	6	506	12	4,000	1	136	7	
76,818	605	2,320	30	1,135	4	822	8	19,053	161	5,451	26	3,977	28	
35,582	162	366	5	90	1	0	0	15,095	50	1,935	8	1,333	15	
7,316	22	3,403	3	2,700	3	0	0	200	1	0	0	0	0	

- 269 -

نوع النشاط Activity	المساحة المبنية Built-up Area		المساحة المغطاة Covered Area		المساحة المفتوحة Open Area		المساحة الكلية Total Area		عدد الوحدات No. of Units	نوع الوحدة Unit Type	الارتفاع Height	ملاحظات Remarks
	المساحة Area m ²	عدد الوحدات No.	المساحة Area m ²	عدد الوحدات No.	المساحة Area m ²	عدد الوحدات No.	المساحة Area m ²	عدد الوحدات No.				
383 - الفنادق والمنتجعات Hotels & resorts	354,571	5	151	20	0	0	0	0	0	0	0	392 أجنحة فندقية Hotel rooms
384 - الفنادق والمنتجعات Hotels & resorts	230	3	68,070	23	200	2	1,060	5	0	0	0	411 أجنحة فندقية Hotel rooms
550	2	14,450	50	80	1	890	4	0	0	0	0	416 فندق Hotel
150	1	3,600	1	0	0	0	0	0	0	0	0	421 فندق إرمان الأول Arman Hotel
0	0	0	0	0	0	0	0	0	0	0	0	422 فندق إرمان الثاني Arman Hotel
0	0	0	0	0	0	0	0	0	0	0	0	423 فندق إرمان الثالث Arman Hotel
31,490	34	662,128	695	600	1	2,084,710	185	0	0	0	0	500 فندق إرمان الرابع Arman Hotel
0	0	0	0	0	0	17,394	2	0	0	0	0	588 مبنى إداري Office building
100	1	0	51,000	2	194,191	20	0	0	0	0	0	589 مبنى إداري Office building
20	1	750	2	0	0	0	200	1	0	0	0	600 مبنى إداري Office building
0	0	100	1	2,000	1	0	0	0	0	0	0	611 مبنى إداري Office building
880	16	992,091	324	37,660	21	245,965	84	0	0	0	0	612 مبنى إداري Office building
1,776	16	261,595	196	98,543	49	169,030	121	0	0	0	0	613 مبنى إداري Office building
45	1	2,895	39	100,000	2	0	0	0	0	0	0	614 مبنى إداري Office building
0	0	100	1	0	0	0	0	0	0	0	0	615 مبنى إداري Office building
10	1	3,600	1	0	0	0	0	0	0	0	0	616 مبنى إداري Office building
150	1	0	0	0	0	0	0	0	0	0	0	622 مبنى إداري Office building
1,224,585	2,198	4,602,281	21,260	791,096	1,548	5,489,641	3,588	46,160	16	0	0	37,234
												54

نوع النشاط Activity	المساحة المبنية Built-up Area		المساحة المغطاة Covered Area		المساحة المفتوحة Open Area		المساحة الكلية Total Area		عدد الوحدات No. of Units	نوع الوحدة Unit Type	الارتفاع Height	ملاحظات Remarks		
	المساحة Area m ²	عدد الوحدات No.	المساحة Area m ²	عدد الوحدات No.	المساحة Area m ²	عدد الوحدات No.	المساحة Area m ²	عدد الوحدات No.						
383 - الفنادق والمنتجعات Hotels & resorts	392	AL MINA AL SEVAHI	698,869	44	11,714	4	31,316	4	11,216	2	0	0	700	1
411	RAS AL KHOR	358,639	19	3,667	3	0	0	0	0	0	250	1	0	0
416	NAD AL KHOR	70,800	36	0	0	0	0	0	1,000	1	120	1	0	0
421	AL WARSQA FIRST	20,075	74	100	1	50	1	50	1	0	3,550	12	2	0
422	AL WARSQA SECOND	3,750	2	0	0	0	0	0	0	0	0	0	0	0
423	AL WARSQA THIRD	200	1	0	0	0	0	0	0	0	200	1	0	0
500 -	دبي الاستثمارية Dubai Investment Park	2,960,638	999	1,680	5	0	0	0	200	1	32,412	21	278	6
598	دبي الصناعية Dubai Industrial Park	17,994	23	0	0	0	0	0	0	0	0	0	0	0
599	JABAL ALI INDUSTRIAL	245,291	23	0	0	0	0	0	0	0	0	0	0	0
600 -	دبي الحرة Dubai Free Zone	3,370	6	0	0	0	0	0	0	0	0	0	1,500	1
611	BU KAABA	163,100	7	160,000	4	0	0	0	0	0	1,000	1	0	0
612	RAS AL KHOR IND. FIRST	1,301,389	548	1,033	14	0	0	0	3,808	1	157,427	47	210	2
613	RAS AL KHOR IND. SECOND	1,177,654	874	15,780	12	230	2	0	0	0	504,760	434	100	1
614	RAS AL KHOR IND. THIRD	103,810	45	0	0	0	0	0	0	0	800	2	70	1
615	NAD AL SHEBBA SECOND	100	1	0	0	0	0	0	0	0	0	0	0	0
616	NAD AL SHEBBA THIRD	3,610	2	0	0	0	0	0	0	0	0	0	0	0
622	WARSQA SECOND	84,150	6	74,000	2	0	0	0	0	0	6,000	2	0	0
Total of Urban	19,038,994	37,280	1,274,264	1,978	436,312	426	1,120,660	341	2,317,743	3,771	378,486	444	1,312,132	1,636

المستشفيات العامة من نوع "وحدة مساعدة" حسب النشاط الاقتصادي (التمويل الحكومي و الهيئات الدولية) (حضر/ريف) - إمارة دبي
 ESTABLISHMENTS IN WORK OF TYPE SUPPORTING UNIT & ECONOMIC ACTIVITY (EXCL. GOVT. & INTER. ORGAN) (URBAN / RURAL) - EMIRATE OF DUBAI

جدول (6.28) Table (6.28)
 النشاط الاقتصادي
 Economic Activity

الموقع Location	وحدة إمداد مساعدة Total Supp. Exts.	تخزين ذاتي للمادة Est. Self Storing	مكاتب مساعدة Assisting Offices	النوع Type
الحضر Urban				
1	190	89	101	1
2	241	186	55	2
3	538	353	185	3
4	4	1		4
5	10	6	4	5
6	469	423	46	6
Total of Urban	1,452	1,069	392	جبهة الحضر Urban Sector
الريف Rural				
Al Aweer	12	11	1	1
Lisail	1	1	0	2
Hatta	1	0	1	3
Total of Rural	14	12	2	جبهة الريف Rural Sector
Total Of Emirate	1,466	1,072	394	

- 274 -

شكل (6.08) Figure (6.08)

البنات العامة من نوع "وحدة مساعدة" حسب النشاط الاقتصادي (التمويل الحكومي و الهيئات الدولية) - إمارة دبي
 ESTABLISHMENTS IN WORK OF TYPE SUPPORTING UNIT & ECO. ACT. (EXCL. GOVT. & INTER. ORGAN) - EMIRATE OF DUBAI



- 275 -

المسوق حسب النوع و المنطقة التجارية (مصر) - امار دبي
STORES BY TYPE & COMMUNITY (URBAN) - EMIRATE OF DUBAI

Type Of Store	Community	عدد المسوق		المسوق التجارية	
		Total	Open Stores	Closed Stores	المسوق التجارية
111	AL RASS	32	1	31	111 - 31
112	AL DHAGAVIA	311	0	311	112 - 311
113	AL BUTEEN	83	2	81	113 - 81
114	AL SABRA	18	1	98	114 - 98
115	AL YALNASR	7	0	18	115 - 18
116	AL MURAR	43	0	7	116 - 7
117	NAF	170	22	148	117 - 148
118	AL REGA	6	3	3	118 - 3
119	AL REGA	17	3	14	119 - 14
120	CORNICHE BERGA	2	0	2	120 - 2
121	AL BARAKA	11	0	11	121 - 11
122	AL WUTERNA	10	3	8	122 - 8
123	AL MURQABAT	1	4	6	123 - 6
124	AL MURQABAT	1	0	1	124 - 1
125	REGA AL BUTEEN	1	0	1	125 - 1
126	ABU HAIL	1	0	1	126 - 1
127	HOR AL KANZ	50	41	9	127 - 9
128	AL KHREESI	185	8	177	128 - 177
131	AL HAKIRYA PORT	1	1	0	131 - 0
132	AL GABROUD	25	5	20	132 - 20
214	UM RAMOOL	443	122	321	214 - 321
215	UM RAMOOL	7	1	6	215 - 6
216	AL RASHADIA	1	0	1	216 - 1
226	AL THARI FIRST	4	0	4	226 - 4
232	AL QUSIS FIRST	4	0	4	232 - 4
233	AL QUSIS SECOND	2	0	2	233 - 2

- 276 -

Type Of Store	Community	عدد المسوق		المسوق التجارية	
		Total	Open Stores	Closed Stores	المسوق التجارية
242	AL QUSIS IND FIRST	412	17	395	242 - 395
243	AL QUSIS IND SECOND	183	25	158	243 - 158
246	AL QUSIS IND THIRD	194	14	180	246 - 180
247	AL QUSIS IND FOURTH	6	0	6	247 - 6
248	AL QUSIS IND FIFTH	1	0	1	248 - 1
262	AL MEZHAR FIRST	7	2	5	262 - 5
311	AL SHAYDKA	3	0	3	311 - 3
312	AL SIQD AL KABEER	297	6	291	312 - 291
313	AL HAKIRYA	7	1	6	313 - 6
316	AL HAFYA	8	1	7	316 - 7
318	AL KARAKA	26	5	21	318 - 21
319	OLD METHA	15	0	15	319 - 15
321	AL NINA	2	2	0	321 - 0
322	AL HINDAMA	2	0	2	322 - 2
323	AL JALIVIA	9	1	8	323 - 8
325	ZABEEL FIRST	1	0	1	325 - 1
326	AL JAQAF	68	51	17	326 - 17
332	JUMERA FIRST	2	2	0	332 - 0
333	AL BAOA	21	3	18	333 - 18
334	AL SATHIA	5	0	5	334 - 5
335	TRADE CENTER FIRST	5	4	1	335 - 1
336	TRADE CENTER SECOND	5	5	0	336 - 0
353	AL SAFFA FIRST	3	0	3	353 - 3
354	AL GOZE FIRST	77	6	71	354 - 71
356	UM SUQAM FIRST	3	1	2	356 - 2
358	AL GOZE THIRD	95	19	76	358 - 76
364	AL GOZE IND FIRST	195	82	103	364 - 103

المسوق حسب النوع (239) (مصر)

عدد المسوق

المسوق التجارية

242 المسوق التجارية الأولى

243 المسوق التجارية الثانية

246 المسوق التجارية الثالثة

247 المسوق التجارية الرابعة

248 المسوق التجارية الخامسة

262 المسوق التجارية الأولى

311 المسوق التجارية

312 المسوق التجارية

313 المسوق التجارية

316 المسوق التجارية

318 المسوق التجارية

321 المسوق التجارية

322 المسوق التجارية

323 المسوق التجارية

325 المسوق التجارية الأولى

326 المسوق التجارية

332 المسوق التجارية الأولى

333 المسوق التجارية

334 المسوق التجارية

335 المسوق التجارية الأولى

336 المسوق التجارية الثانية

353 المسوق التجارية

354 المسوق التجارية

356 المسوق التجارية الأولى

358 المسوق التجارية الثانية

364 المسوق التجارية الأولى

Community	مجتمع	متاجر مفتوحة		متاجر مغلقة		نوع المتجر	المناطق المتكاملة
		Open Stores	Closed Stores	متاجر مفتوحة	متاجر مغلقة		
365 AL GOZE MID SECOND	71	28	43	365	43	متجر تجزئة	365
366 UM SQUAM THIRD	2	0	2	366	2	متجر تجزئة	366
368 AL GOZE MID THIRD	116	25	91	368	91	متجر تجزئة	368
369 AL GOZE MID FOURTH	233	110	123	369	123	متجر تجزئة	369
375 AL BAKHSHA THIRD	2	0	2	375	2	متجر تجزئة	375
392 AL MINA AL SEYMIH	1	1	0	392	0	متجر تجزئة	392
411 RAS AL KHOKK	8	0	8	411	8	متجر تجزئة	411
416 MAD AL HAMAR	106	2	104	416	104	متجر تجزئة	416
423 AL WARDQA THIRD	1	1	0	423	0	متجر تجزئة	423
500 -	8	6	2	500	2	متجر تجزئة	500
611 BU KADRA	1	1	0	611	0	متجر تجزئة	611
612 RAS AL KHOR MID FIRST	78	40	38	612	38	متجر تجزئة	612
613 RAS AL KHOR MID SECOND	1,351	380	971	613	971	متجر تجزئة	613
615 MAD AL SHEBA SECOND	1	0	1	615	1	متجر تجزئة	615
622 WARSAN SECOND	2	2	0	622	0	متجر تجزئة	622
Total Of Urban	5,152	1,060	4,092				

المتاجر حسب النوع و المنطقة الربطية (ريف) - إمارة دبي
STORES BY TYPE & COMMUNITY (RURAL) - EMIRATE OF DUBAI

جدول (6.30) ريف

Type Of Store	مجتمع	متاجر مفتوحة		متاجر مغلقة		نوع المتجر	المناطق
		Open Stores	Closed Stores	متاجر مفتوحة	متاجر مغلقة		
Community	Total						
Al Khawantil	6	0	6			متجر تجزئة	
Al Aweer	15	11	4			متجر تجزئة	
Nazwa	1	0	1			متجر تجزئة	
Lisaili	2	1	1			متجر تجزئة	
Marghem	1	0	1			متجر تجزئة	
Hatta	1	0	1			متجر تجزئة	
Total of Rural	26	12	14				

مؤسسات العمل حسب عدد الشركات المقيمة و عملي (التمثيل الحكومية و الهيئات البرلمانية / حضر / ريف) - امارة دبي
 ESTABLISHMENTS IN WORK BY NO. OF FIRMS ACQUIRED BY EST. & FTE EMPLOYEES (EXCL. GOVT. & INTER. ORGAN.) (URBAN / RURAL) - EMIRATE OF DUBAI

جدول (6.31) Table (6.31)

Location	مجموع Total		15+		10-14		5-9		3-4		2		1		بدون Without		الموقع Location
	شركات Firms	مؤسسات Establishments	مذكر Male	انثى Female	مذكر Male	انثى Female	مذكر Male	انثى Female	مذكر Male	انثى Female	مذكر Male	انثى Female	مذكر Male	انثى Female	مذكر Male	انثى Female	
الحضر Urban																	
1	33,716	18,713	327	210	708	1,241	1,772	4,306	10,149								1
2	13,302	3,489	147	99	284	414	397	610	1,548								2
3	36,020	12,421	416	246	815	1,055	1,229	2,802	5,648								3
4	483	114	8	0	10	18	16	33	29								4
5	3,962	1,024	45	43	163	183	189	213	178								5
6	5,000	1,489	72	32	101	141	164	281	689								6
ريف Rural																	
Al Khawanij			47	49	1	0	2	0	4	11	31						
Al Aweer			92	118	1	0	0	3	4	7	27						
Lehbab			20	42	0	0	0	2	2	1	12						
Nazma			8	9	0	0	0	0	0	0	8						
El Rawwa			20	10	1	0	0	0	0	0	1						
Isaili			73	60	2	2	1	0	0	0	10						
Margem			2	13	0	0	0	0	0	0	0						
Margeb			1	5	0	0	0	0	0	0	2						
El-Fogeh			0	7	0	0	0	0	0	0	1						
Halla			129	202	2	2	1	1	4	4	37						
مجموع الريف Total Of Rural			392	515	7	7	1	8	7	16	108						
مجموع امارات Total Of Emirate			92,875	37,775	1,022	631	2,089	3,069	3,793	8,353	18,818						

- 280 -

مؤسسات العمل حسب الجنسية و الجنس و القطاع (التمثيل الحكومية و الهيئات البرلمانية / حضر / ريف) - امارة دبي
 EMPLOYMENT AT ESTABLISHMENTS BY NATIONALITY, GENDER & SECTOR (EXCL. GOVT. & INTER. ORGAN.) (URBAN / RURAL) - EMIRATE OF DUBAI

جدول (6.32) Table (6.32)

Sector	مواطنون Emirates		أجانب Foreign		أخرى Other		أوروبية European		آسيوية Asian		عربية Arabic		دولة الامارات U.A.E		NO. OF Est.	القطاع Sector
	مذكر Male	انثى Female	مذكر Male	انثى Female	مذكر Male	انثى Female	مذكر Male	انثى Female	مذكر Male	انثى Female	مذكر Male	انثى Female	مذكر Male	انثى Female		
الحضر Urban																
Public/Client	2,210	11,918	2,404	9,514	29	154	160	391	1,173	6,456	433	1,541	609	972	183	
Private	23,202	4,001,822	30,106	370,716	700	2,025	2,381	4,480	22,316	332,766	4,030	27,615	679	3,820	36,055	
Others	61	1,319	94	1,225	3	29	17	34	63	894	5	196	6	72	94	
Foreign	1,481	20,154	3,788	16,366	173	487	460	1,549	2,669	12,470	331	1,661	155	199	948	
مجموع الحضر Total of Urban	26,954	434,213	38,392	397,821	905	2,695	3,018	6,464	28,221	352,586	4,799	31,013	1,449	5,063	37,260	
الريف Rural																
Public/Client	2	204	52	152	4	16	7	18	27	94	5	10	9	14	5	
Private	13	2,689	20	2,669	0	1	2	2	10	2,056	8	149	0	11	492	
Others	4	99	20	79	0	0	0	3	2	32	8	3	3	10	16	
Foreign	0	43	0	43	0	4	0	13	0	22	0	2	0	2	2	
مجموع الريف Total Of Rural	19	3,035	92	2,943	4	21	9	38	39	2,654	21	194	19	38	515	
مجموع امارات Total Of Emirate	26,973	437,248	38,484	400,764	909	2,716	3,027	6,500	28,260	355,240	4,820	31,207	1,468	5,101	37,775	

- 281 -

التوظيف بالقطاعات حسب الجنسية والجنس (إجمالي الهيئات الحكومية والهيئات الدولية) (مصدر: إمارات دبي)
 EMPLOYMENT AT ESTABLISHMENTS BY NATIONALITY & GENDER (EXCL. GOVT. & INTER. ORGAN.) (URBAN/RURAL) - EMIRATE OF DUBAI

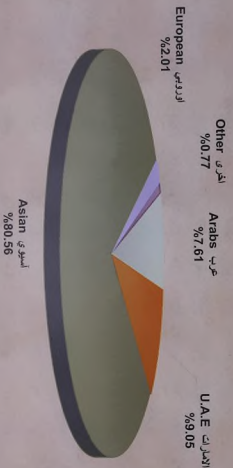
جدول (6-33)

الموقع	القطاع	الجنسية و الجنس		NO. OF Est.	مجموع	الإمارات		أخرى		آسيوية		أوروبية		أخرى		إجمالي			
		ذكور	إناث			ذكور	إناث	ذكور	إناث	ذكور	إناث	ذكور	إناث	ذكور	إناث	ذكور	إناث		
		Male	Female			Male	Female	Male	Female	Male	Female	Male	Female	Male	Female	Male	Female		
1	1	798	14,523	1,857	119,243	6,946	1,299	677	808	199	808	677	1,299	1,989	10,477	138,239	148,716	114,453	
2	2	136	5,729	857	48,246	3,248	514	165	126	30	126	165	514	3,248	48,246	55,153	6,668	59,889	
3	3	496	1,970	1,985	133,688	11,375	133,688	2,022	3,717	624	1,162	2,022	3,717	11,375	149,126	165,828	7,486	165,828	
4	4	32	1,114	6	154	157	2,148	23	1	2	1	23	1	23	169	2,359	2,528	353	2,528
5	5	12	1,024	7	1,122	4,282	25,210	746	548	50	548	746	145	4,282	4,518	27,689	32,205	644	32,205
6	6	2	1,489	876	2	24,071	213	24,071	8	165	213	24,071	8	25,285	232	25,285	354	25,487	
مجموع إقليمي	مجموع إقليمي	1,449	31,013	4,799	352,586	6,454	28,221	3,018	2,895	905	2,895	3,018	6,454	28,221	36,932	397,821	434,413	26,954	434,413
الريف	الريف	19	38	21	2,654	39	2,654	9	38	21	9	38	9	38	92	2,943	3,035	19	3,035
الحضري	الحضري	19	118	50	118	0	636	1	3	0	3	1	3	0	699	0	437	0	437
أخرى	أخرى	2	42	8	2	0	141	13	4	1	13	4	1	162	9	171	0	699	
أخرى	أخرى	0	9	0	0	0	28	0	0	0	0	0	0	28	0	28	0	171	
أخرى	أخرى	0	10	3	0	0	131	0	0	0	0	0	0	134	0	134	0	699	
أخرى	أخرى	1	60	30	0	0	540	0	0	0	0	0	0	571	0	571	0	134	
أخرى	أخرى	0	13	0	0	0	40	0	0	0	0	0	0	40	0	40	0	571	
أخرى	أخرى	0	0	0	0	0	44	0	0	0	0	0	0	44	0	44	0	40	
أخرى	أخرى	0	7	0	0	0	21	0	0	0	0	0	0	21	0	21	0	44	
أخرى	أخرى	18	202	37	13	717	37	717	19	37	19	37	8	810	80	810	9	890	
مجموع إقليمي	مجموع إقليمي	515	37,775	1,468	31,207	4,820	31,207	3,027	2,716	909	2,716	3,027	6,500	28,260	36,484	400,764	437,248	26,973	437,248
الإجمالي	الإجمالي	19	38	21	2,654	39	2,654	9	38	21	9	38	9	38	92	2,943	3,035	19	3,035

-282-

شكل (6-09) Figure

التوظيف بالقطاعات حسب الجنسية (إجمالي الهيئات الحكومية والهيئات الدولية) - إمارات دبي
 EMPLOYMENT AT ESTABLISHMENTS BY NATIONALITY (EXCL. GOVT. & INTER. ORGAN.) - EMIRATE OF DUBAI



EMPLOYMENT AT ESTABLISHMENTS BY NATIONALITY, GENDER & ECONOMIC ACTIVITY (EXCL. GOVT. & INTER. ORGAN.) - EMIRATE OF DUBAI
 الملاك، المؤسسات حسب الجنسية والجنس والنشاط الاقتصادي (إستثناء الحكومة و الهيئات الدولية) - إمارة دبي

A - Urban
 1 - حضر

Econ. Acty.	الملاك الوطني		الجنس		الجنسية		الجنس		الجنسية		NO OF Est.					
	Employees Living Outside Dubai	Total	مذكر	انثى	أجنبية	إماراتية	مذكر	انثى	أجنبية	إماراتية						
Manufacturing	11	406	88	318	2	33	22	85	51	165	8	21	5	14	16	خارج المنطقة الحرة
Construction	2,733	80,813	5,721	75,092	31	482	77	576	5,410	70,297	140	2,806	63	931	3,588	المؤسسات التجارية
Trade & retailing	3,520	78,562	747	77,805	10	168	35	644	562	72,703	125	4,041	15	249	1,548	خارج المنطقة الحرة
Hotels & restaurants	10,117	141,545	9,374	132,171	269	875	760	2,425	6,975	116,337	1,206	11,195	164	1,399	21,260	خارج المنطقة الحرة
Transport, storage & information communication	1,395	33,004	3,418	29,586	98	162	387	522	2,777	25,818	150	3,005	6	79	2,198	خارج المنطقة الحرة
Financial intermediation	2,596	24,692	2,519	22,123	63	315	232	473	1,602	18,153	268	2,498	354	744	1,636	خارج المنطقة الحرة
Retail trade, repairs & business activities	1,723	12,696	3,088	9,608	34	88	107	322	1,827	6,620	565	1,805	555	773	444	خارج المنطقة الحرة
Health & social work	2,690	38,231	3,376	34,855	111	358	437	869	2,083	28,889	635	3,966	100	653	3,771	خارج المنطقة الحرة
Other community, social & personal services	1,850	9,163	5,038	4,145	188	68	638	188	2,704	2,999	1,357	824	151	66	341	خارج المنطقة الحرة
Total of Urban	183	4,441	1,634	2,807	53	67	193	120	1,229	2,174	137	381	22	55	426	خارج المنطقة الحرة
	211	9,642	1,365	8,277	45	74	128	107	971	7,450	207	551	14	95	1,978	خارج المنطقة الحرة
	26,954	434,213	36,392	397,821	905	2,695	3,018	6,464	26,221	352,596	4,799	31,013	1,449	5,063	37,260	خارج المنطقة الحرة

EMPLOYMENT AT ESTABLISHMENTS BY NATIONALITY, GENDER & ECONOMIC ACTIVITY (EXCL. GOVT. & INTER. ORGAN.) - EMIRATE OF DUBAI
 الملاك، المؤسسات حسب الجنسية والجنس والنشاط الاقتصادي (إستثناء الحكومة و الهيئات الدولية) - إمارة دبي


B - Rural
 2 - ريف

Econ. Acty.	الملاك الوطني		الجنس		الجنسية		الجنس		الجنسية		NO OF Est.					
	Employees Living Outside Dubai	Total	مذكر	انثى	أجنبية	إماراتية	مذكر	انثى	أجنبية	إماراتية						
Agriculture, forestry & fishing	0	520	0	520	0	0	0	0	482	0	35	0	3	11	خارج المنطقة الحرة	
Mining & quarrying	0	31	0	31	0	4	0	13	0	12	0	0	0	2	1	خارج المنطقة الحرة
Manufacturing	2	459	0	459	0	0	0	0	455	0	4	0	0	99	المؤسسات التجارية	
Construction	6	277	0	277	0	0	0	0	275	0	2	0	0	30	خارج المنطقة الحرة	
Trade & retailing	4	1,035	49	986	4	17	7	19	27	845	5	86	6	19	232	خارج المنطقة الحرة
Hotels & restaurants	0	262	5	257	0	0	1	1	4	245	0	11	0	0	40	خارج المنطقة الحرة
Transport, storage & information communication	3	14	2	12	0	0	0	0	0	11	0	1	2	0	5	خارج المنطقة الحرة
Financial intermediation	0	10	1	9	0	0	0	0	0	4	0	3	1	2	1	خارج المنطقة الحرة
Retail trade, repairs & business activities	0	153	0	153	0	0	0	0	148	0	5	0	0	22	خارج المنطقة الحرة	
Education	0	47	27	20	0	0	0	0	2	10	16	10	9	0	8	خارج المنطقة الحرة
Health & social work	0	21	2	19	0	0	1	0	0	11	0	8	1	0	16	خارج المنطقة الحرة
Other community, social & personal services	4	206	6	200	0	0	0	3	6	156	0	29	0	12	50	خارج المنطقة الحرة
Total of Rural	19	3,035	92	2,943	4	21	9	36	39	2,654	21	194	19	38	515	خارج المنطقة الحرة

EMPLOYMENT AT ESTABLISHMENTS BY NATIONALITY, GENDER & ECONOMIC ACTIVITY (EXCL. GOVT. & INTER. ORGAN.) - EMIRATE OF DUBAI
 المقامات المنشآت حسب الجنسية والجنس و النشاط الاقتصادي (الاستثناء الحكومي و المنظمات الدولية) - إمارة دبي

C - Total of Emirate ج. إجمالي الإمارة

Econ. Activ.	Nat. & Gender		جنسها		الجنس		أخرى		أوروبية		آسيوية		عربية		الإمارات		NO. OF EST.	النشاط الاقتصادي
	المواطنون		إجمالي		ذكر		مذكر		ذكر		مذكر		ذكر		مذكر			
	Employers Outside Dubai	موظفون خارج دبي	مجموع	إجمالي	Male	Female	Male	Female	Male	Female	Male	Female	Male	Female	Male	Female		
Appreciation, forestry & fishing	15	1,578	24	1,554	1	5	2	13	20	1,463	1	65	0	8	65	كثافة		
Mining & quarrying	11	437	88	349	2	37	22	98	51	177	8	21	5	16	17	فحص و استخراج مواد طبيعية		
Manufacturing	2,735	81,272	5,721	75,551	31	482	77	578	5,410	70,752	140	2,810	63	931	3,687	صناعات تصنيعية		
Construction	3,528	78,829	747	78,082	10	188	35	644	562	72,978	125	4,043	15	249	1,578	تشييد و بناء		
Traffic & repairing	10,121	142,580	9,423	133,157	273	892	767	2,444	7,002	117,182	1,211	11,221	170	1,418	21,492	المركبات و معدات النقل		
Hotel & restaurants	1,395	33,266	3,423	29,843	98	162	398	523	2,781	26,063	150	3,016	6	79	2,238	مطاعم و فنادق		
Transport, storage & communication	2,569	24,656	2,521	22,135	63	315	232	473	1,602	18,164	288	2,439	356	744	1,841	طيران و سفريات و اتصالات		
Financial intermediation	1,723	12,706	3,089	9,617	34	88	107	322	1,827	6,624	565	1,808	556	775	445	وسيطات مالية		
Real estate, renting & business activities	2,600	38,384	3,376	35,008	111	358	437	989	2,093	29,037	635	3,971	100	653	3,793	عقارات و تأجير و خدمات الأعمال		
Education	1,850	9,230	5,065	4,165	188	68	638	188	2,706	3,009	1,373	834	160	66	349	تعليم		
Health & social work	183	4,482	1,636	2,826	53	67	194	120	1,229	2,185	137	399	23	55	442	صحة و عمل اجتماعي		
Other community, social & personal services	215	9,848	1,371	8,477	45	74	128	110	977	7,606	207	580	14	107	2,028	خدمات مجتمعية و شخصية		
Total of Emirate	26,973	437,248	36,484	400,764	909	2,716	3,027	6,500	26,280	355,240	4,820	31,207	1,488	5,101	37,775	مجموع الإمارة		



الاستثمارات المستخدمة في المسح

المسح

قسم المحاسبة - اقسام المحاسبة - المحاسبة العامة

رقم الأسئلة	الاسئلة	الاجابة		الدرجة	ملاحظات
		ن	خ		
1	مفهوم المحاسبة	1		1	
2	أقسام المحاسبة	2		2	
3	أقسام المحاسبة العامة	3		3	
4	أقسام المحاسبة الخاصة	4		4	
5	أقسام المحاسبة الإدارية	5		5	
6	أقسام المحاسبة الضريبية	6		6	
7	أقسام المحاسبة المصرفية	7		7	
8	أقسام المحاسبة التجارية	8		8	
9	أقسام المحاسبة الحكومية	9		9	
10	أقسام المحاسبة الدولية	10		10	
11	أقسام المحاسبة البيئية	11		11	
12	أقسام المحاسبة الاجتماعية	12		12	
13	أقسام المحاسبة الثقافية	13		13	
14	أقسام المحاسبة الرياضية	14		14	
15	أقسام المحاسبة الهندسية	15		15	
16	أقسام المحاسبة الطبية	16		16	
17	أقسام المحاسبة القانونية	17		17	
18	أقسام المحاسبة الفنون	18		18	
19	أقسام المحاسبة المسرحية	19		19	
20	أقسام المحاسبة الموسيقية	20		20	
21	أقسام المحاسبة الأدبية	21		21	
22	أقسام المحاسبة التاريخية	22		22	
23	أقسام المحاسبة الجغرافية	23		23	
24	أقسام المحاسبة المناخية	24		24	
25	أقسام المحاسبة الجيولوجية	25		25	
26	أقسام المحاسبة البيئية	26		26	
27	أقسام المحاسبة الاجتماعية	27		27	
28	أقسام المحاسبة الثقافية	28		28	
29	أقسام المحاسبة الرياضية	29		29	
30	أقسام المحاسبة الهندسية	30		30	
31	أقسام المحاسبة الطبية	31		31	
32	أقسام المحاسبة القانونية	32		32	
33	أقسام المحاسبة الفنون	33		33	
34	أقسام المحاسبة المسرحية	34		34	
35	أقسام المحاسبة الموسيقية	35		35	
36	أقسام المحاسبة الأدبية	36		36	
37	أقسام المحاسبة التاريخية	37		37	
38	أقسام المحاسبة الجغرافية	38		38	
39	أقسام المحاسبة المناخية	39		39	
40	أقسام المحاسبة الجيولوجية	40		40	

اسم الطالب	رقم الجلوس	الدرجة

اسم الطالب	رقم الجلوس	الدرجة

اسم الطالب	رقم الجلوس	الدرجة

اسم الطالب	رقم الجلوس	الدرجة

اسم الطالب	رقم الجلوس	الدرجة

اسم الطالب	رقم الجلوس	الدرجة

وحصر المتبقيات

استمارة رقم (3) م. ش

بر الصفا

رقم الأسئلة	الاسئلة	الاجابة		الدرجة	ملاحظات
		ن	خ		
1	مفهوم المحاسبة	1		1	
2	أقسام المحاسبة	2		2	
3	أقسام المحاسبة العامة	3		3	
4	أقسام المحاسبة الخاصة	4		4	
5	أقسام المحاسبة الإدارية	5		5	
6	أقسام المحاسبة الضريبية	6		6	
7	أقسام المحاسبة المصرفية	7		7	
8	أقسام المحاسبة التجارية	8		8	
9	أقسام المحاسبة الحكومية	9		9	
10	أقسام المحاسبة الدولية	10		10	
11	أقسام المحاسبة البيئية	11		11	
12	أقسام المحاسبة الاجتماعية	12		12	
13	أقسام المحاسبة الثقافية	13		13	
14	أقسام المحاسبة الرياضية	14		14	
15	أقسام المحاسبة الهندسية	15		15	
16	أقسام المحاسبة الطبية	16		16	
17	أقسام المحاسبة القانونية	17		17	
18	أقسام المحاسبة الفنون	18		18	
19	أقسام المحاسبة المسرحية	19		19	
20	أقسام المحاسبة الموسيقية	20		20	
21	أقسام المحاسبة الأدبية	21		21	
22	أقسام المحاسبة التاريخية	22		22	
23	أقسام المحاسبة الجغرافية	23		23	
24	أقسام المحاسبة المناخية	24		24	
25	أقسام المحاسبة الجيولوجية	25		25	
26	أقسام المحاسبة البيئية	26		26	
27	أقسام المحاسبة الاجتماعية	27		27	
28	أقسام المحاسبة الثقافية	28		28	
29	أقسام المحاسبة الرياضية	29		29	
30	أقسام المحاسبة الهندسية	30		30	
31	أقسام المحاسبة الطبية	31		31	
32	أقسام المحاسبة القانونية	32		32	
33	أقسام المحاسبة الفنون	33		33	
34	أقسام المحاسبة المسرحية	34		34	
35	أقسام المحاسبة الموسيقية	35		35	
36	أقسام المحاسبة الأدبية	36		36	
37	أقسام المحاسبة التاريخية	37		37	
38	أقسام المحاسبة الجغرافية	38		38	
39	أقسام المحاسبة المناخية	39		39	
40	أقسام المحاسبة الجيولوجية	40		40	

اسم الطالب	رقم الجلوس	الدرجة

اسم الطالب	رقم الجلوس	الدرجة

اسم الطالب	رقم الجلوس	الدرجة

Form with fields for name, ID, and other personal details.

المستشار و الأخصائي بالبيطرة (أ ب)

المستشار و الأخصائي بالبيطرة (أ ب)

Form with fields for title, grade, and other professional details.

1- أخصائي بيطري
2- أخصائي بيطري
3- أخصائي بيطري
4- أخصائي بيطري
5- أخصائي بيطري
6- أخصائي بيطري
7- أخصائي بيطري
8- أخصائي بيطري
9- أخصائي بيطري
10- أخصائي بيطري
11- أخصائي بيطري
12- أخصائي بيطري
13- أخصائي بيطري
14- أخصائي بيطري
15- أخصائي بيطري
16- أخصائي بيطري
17- أخصائي بيطري
18- أخصائي بيطري
19- أخصائي بيطري
20- أخصائي بيطري
21- أخصائي بيطري
22- أخصائي بيطري
23- أخصائي بيطري
24- أخصائي بيطري
25- أخصائي بيطري
26- أخصائي بيطري
27- أخصائي بيطري
28- أخصائي بيطري
29- أخصائي بيطري
30- أخصائي بيطري

Table with 4 columns: 13/1, 13/2, 13/3, 13/4. Each column contains a list of names and titles.

Table with 4 columns: 13/1, 13/2, 13/3, 13/4. Each column contains a list of names and titles.

Form with fields for name, ID, and other personal details.

المستشار و الأخصائي بالبيطرة (أ ب)

Form with fields for title, grade, and other professional details.

1- أخصائي بيطري
2- أخصائي بيطري
3- أخصائي بيطري
4- أخصائي بيطري
5- أخصائي بيطري
6- أخصائي بيطري
7- أخصائي بيطري
8- أخصائي بيطري
9- أخصائي بيطري
10- أخصائي بيطري
11- أخصائي بيطري
12- أخصائي بيطري
13- أخصائي بيطري
14- أخصائي بيطري
15- أخصائي بيطري
16- أخصائي بيطري
17- أخصائي بيطري
18- أخصائي بيطري
19- أخصائي بيطري
20- أخصائي بيطري
21- أخصائي بيطري
22- أخصائي بيطري
23- أخصائي بيطري
24- أخصائي بيطري
25- أخصائي بيطري
26- أخصائي بيطري
27- أخصائي بيطري
28- أخصائي بيطري
29- أخصائي بيطري
30- أخصائي بيطري

Table with 4 columns: 13/1, 13/2, 13/3, 13/4. Each column contains a list of names and titles.

Table with 4 columns: 13/1, 13/2, 13/3, 13/4. Each column contains a list of names and titles.

**خرائط القطاعات الرئيسية لمدينة دبي
(6 قطاعات)**



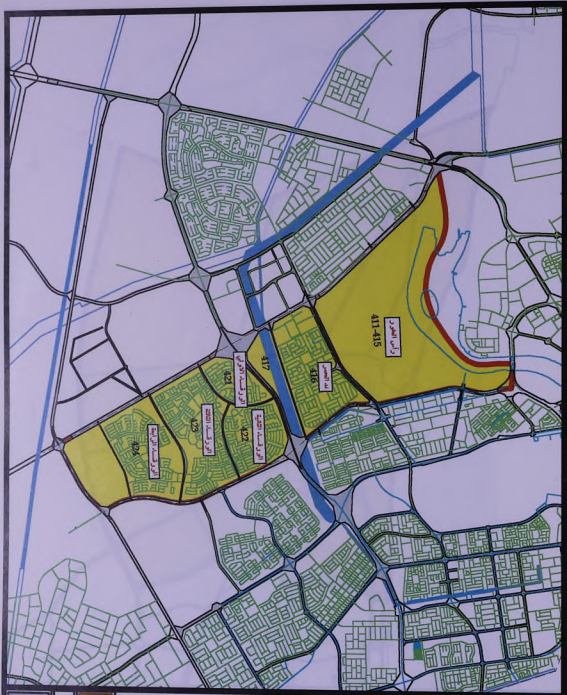
المعهد القومي للتخطيط
 المجلس القومي للتخطيط
 رقم 111 لسنة 2011
 مخطط تقسيم المناطق الحضرية
 رقم 111 لسنة 2011
 مخطط تقسيم المناطق الحضرية
 رقم 111 لسنة 2011


المعهد القومي للتخطيط
 المجلس القومي للتخطيط
 رقم 111 لسنة 2011
 مخطط تقسيم المناطق الحضرية
 رقم 111 لسنة 2011



مقیاس: 1:100,000
 تهیه نقشه: 1385
 تصحیح نقشه: 1386
 سازمان شهرداری و دهیاری‌ها
 شهرداری منطقه ۲ تهران



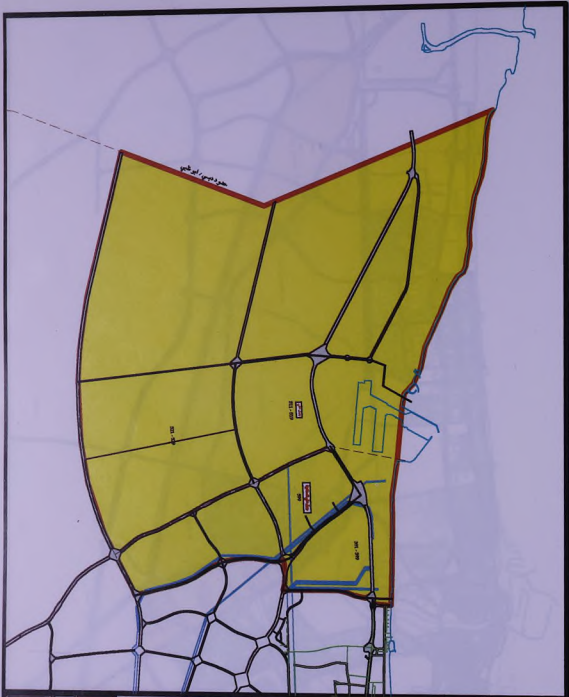




 وزارة التخطيط والبناء
 Ministry of Urban Planning and Construction
 دولة فلسطين
 State of Palestine

1000 500 0 500 1000
 1:10000

1:10000
 1:10000

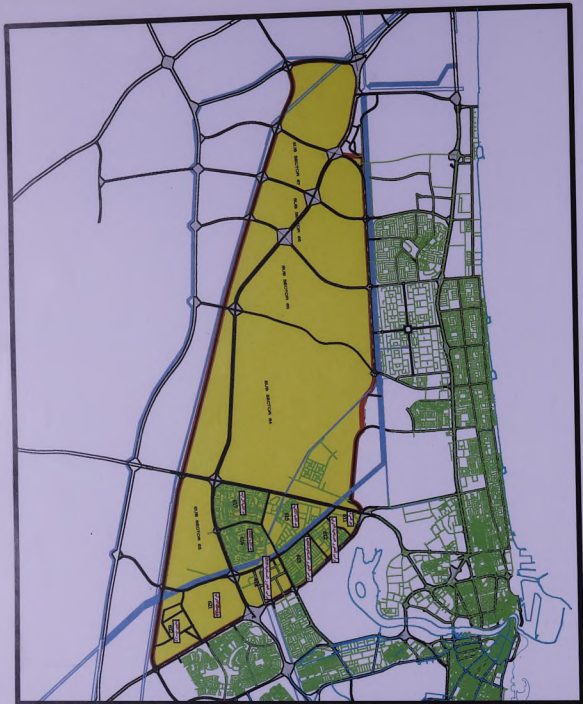






 وزارة التخطيط والتنمية الاقتصادية
 دولة فلسطين
 State of Palestine
 Ministry of Planning and Economic Development

رقم: 2001
 مقياس: 1:5000
 تاريخ: 2001






 وزارة التخطيط والتنمية الاقتصادية
 دولة الكويت
 2001

SCALE: 1:10000
 FEB. 2001

/ ١ / ١٠٠٠٠ / ٢٠٠١





D
3295362
-SUR
1



بلدية دبي
Dubai Municipality